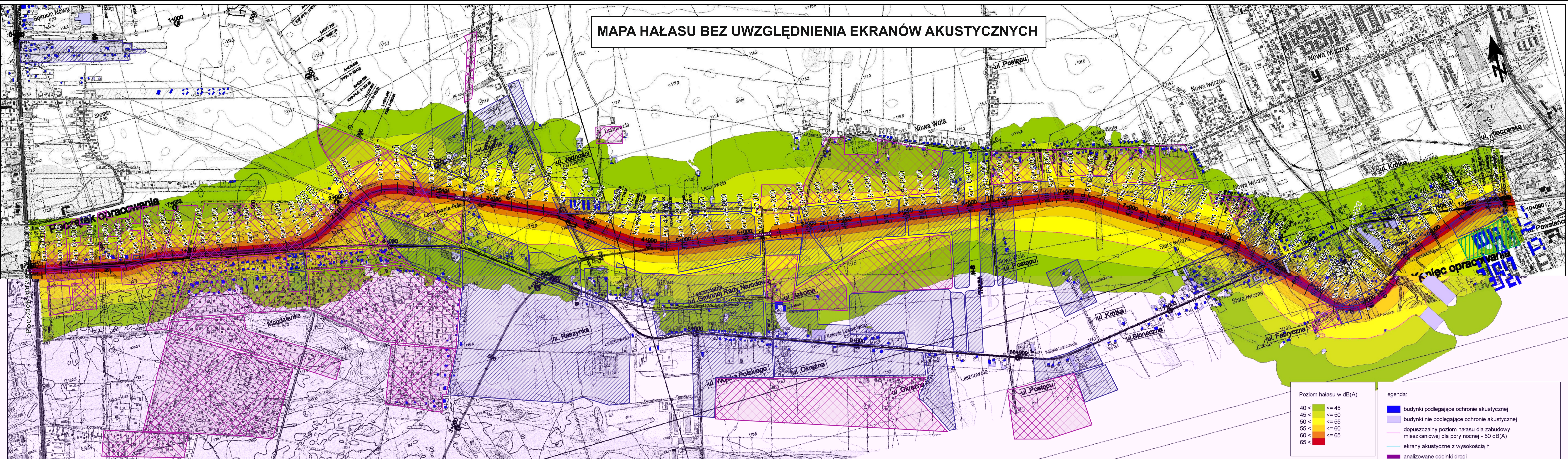


MAPA HAŁASU BEZ UWZGLĘDNIENIA EKRAŃW AKUSTYCZNYCH



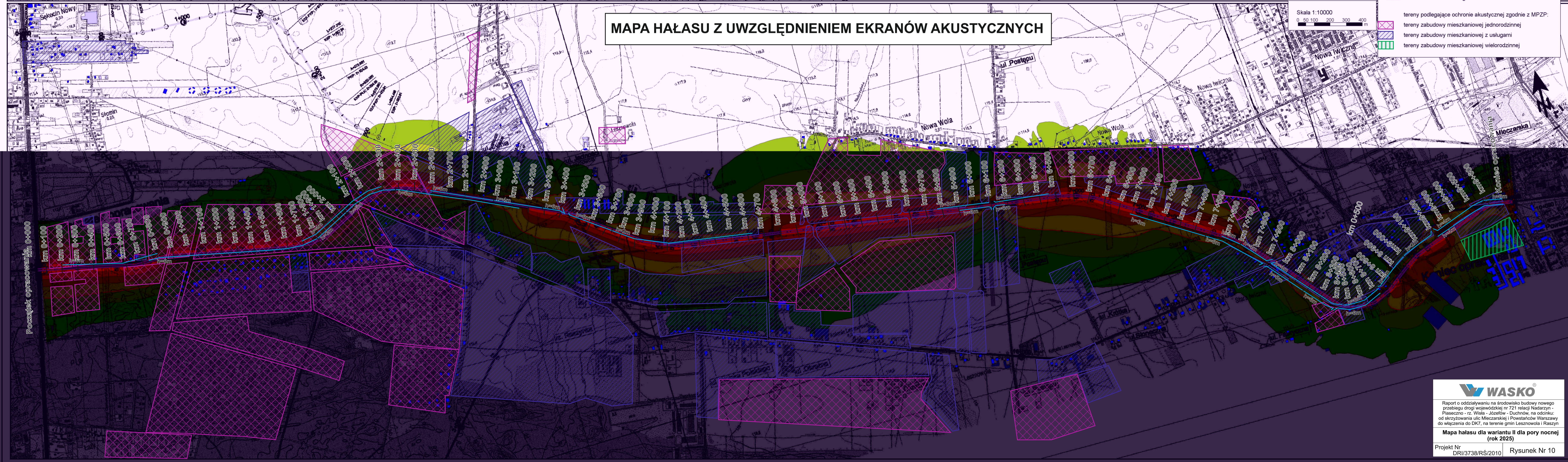
Poziom hałasu w dB(A)

40 <	<= 45
45 <	<= 50
50 <	<= 55
55 <	<= 60
60 <	<= 65
65 <	<= 70

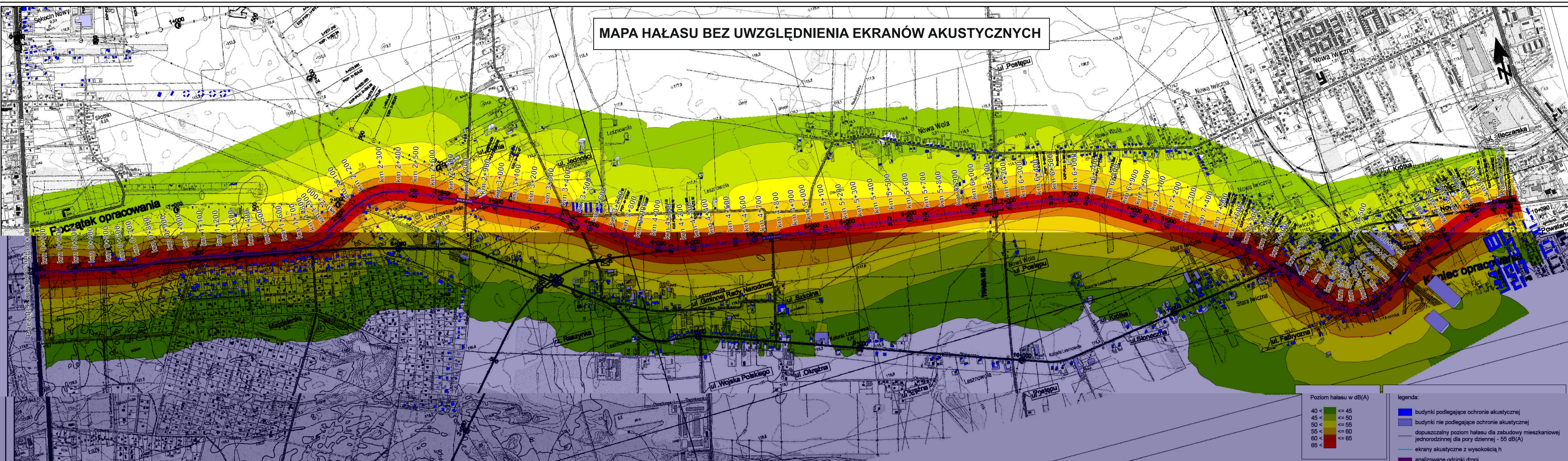
- legenda:
- budynki podlegające ochronie akustycznej
 - budynki nie podlegające ochronie akustycznej
 - dopuszczalny poziom hałasu dla zabudowy mieszkaniowej dla pory nocnej - 50 dB(A)
 - ekrany akustyczne z wysokością h
 - analizowane odcinki drogi
- tereny podlegające ochronie akustycznej zgodnie z MPZP:
- tereny zabudowy mieszkaniowej jednorodzinnej
 - tereny zabudowy mieszkaniowej z usługami
 - tereny zabudowy mieszkaniowej wielorodzinnej

Skala 1:10000
0 50 100 200 300 400 m

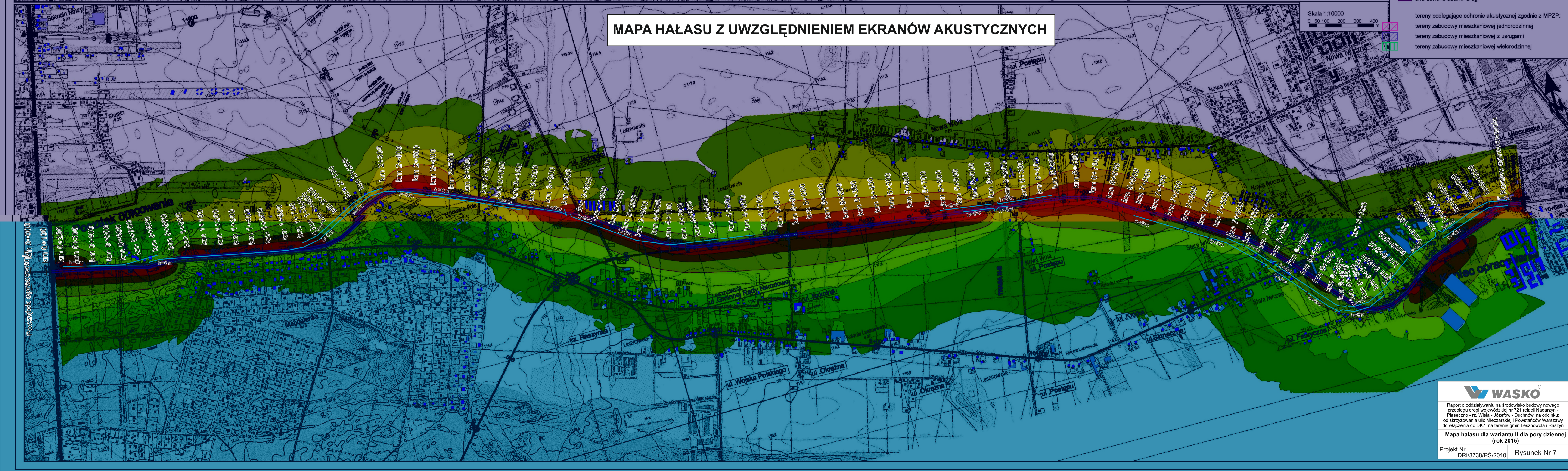
MAPA HAŁASU Z UWZGLĘDNIENIEM EKRAŃW AKUSTYCZNYCH



MAPA HAŁASU BEZ UWZGLĘDNIENIA EKRAŃW AKUSTYCZNYCH



MAPA HAŁASU Z UWZGLĘDNIENIEM EKRAŃW AKUSTYCZNYCH



Skala 1:10000
0 100 200 300 400 m

Legenda:

- budynki podlegające ochronie akustycznej
- budynki nie podlegające ochronie akustycznej
- dopuszczalny poziom hałasu dla zabudowy mieszkaniowej jednorodzinnej dla pory dziennej - 55 dB(A)
- ekrany akustyczne z wysokością h
- analizowane odcinki drogi

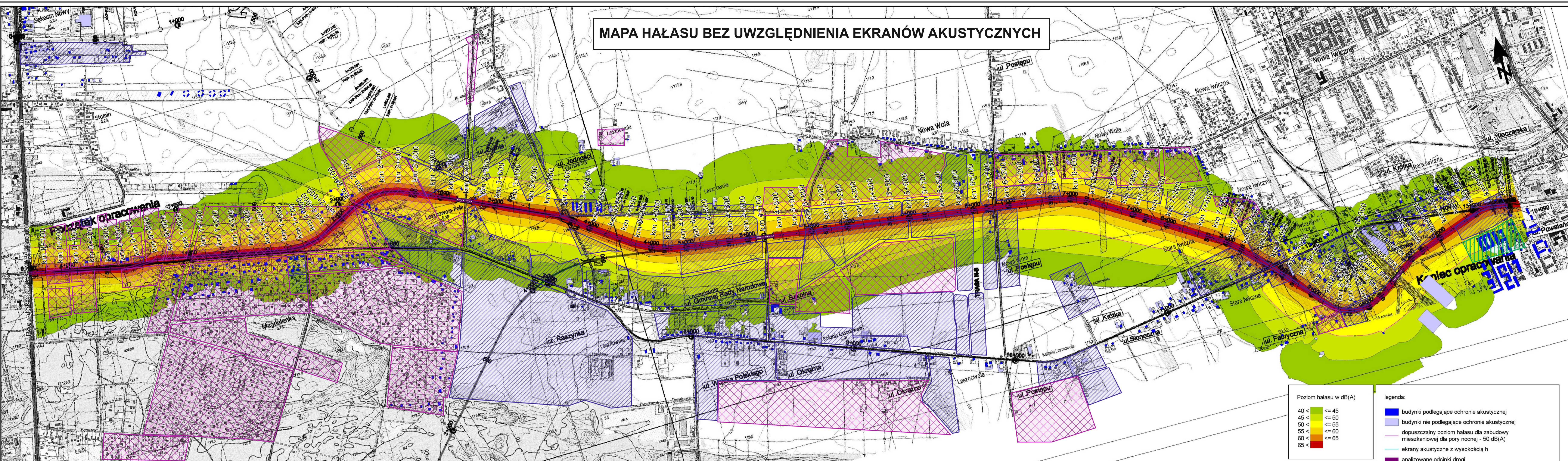
tereny podlegające ochronie akustycznej zgodnie z MPZP:

- tereny zabudowy mieszkaniowej jednorodzinnej
- tereny zabudowy mieszkaniowej z usługami
- tereny zabudowy mieszkaniowej wielorodzinnej

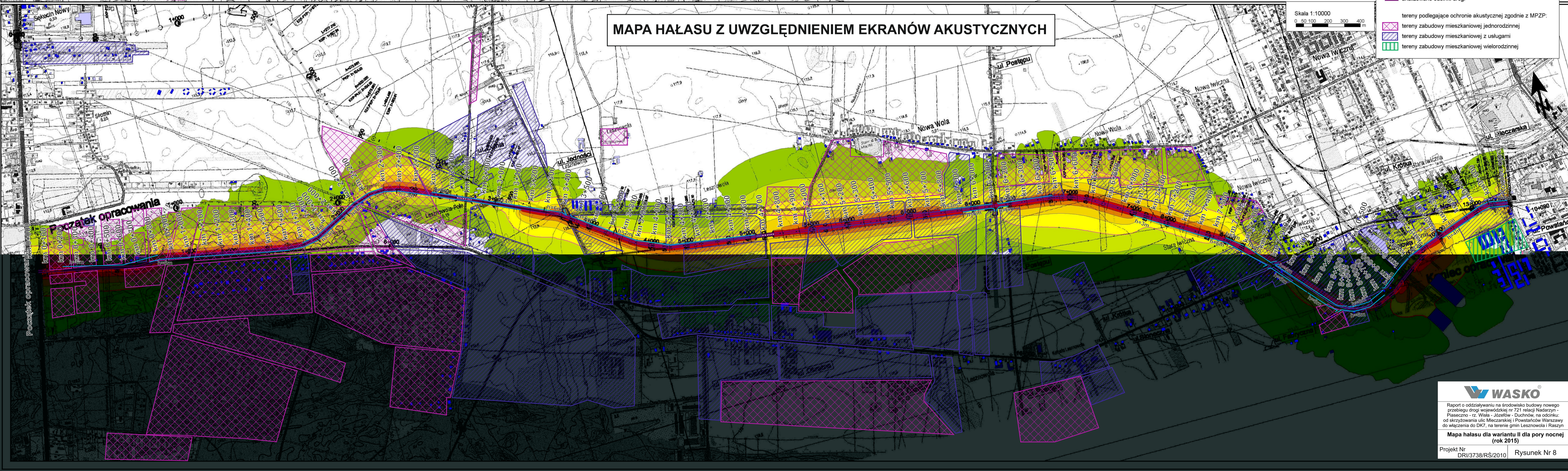
Poziom hałasu w dB(A)

- 40 < 45
- 45 < 50
- 50 < 55
- 55 < 60
- 60 < 65

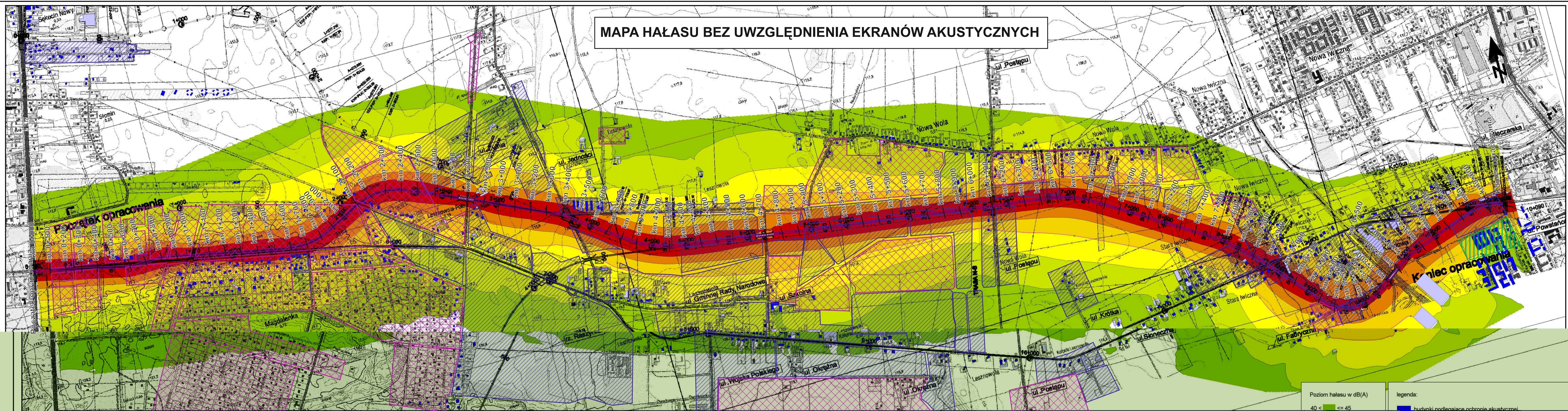
MAPA HAŁASU BEZ UWZGLĘDNIENIA EKRANÓW AKUSTYCZNYCH



MAPA HAŁASU Z UWZGLĘDNIENIEM EKRANÓW AKUSTYCZNYCH



MAPA HAŁASU BEZ UWZGLĘDNIENIA EKRANÓW AKUSTYCZNYCH



MAPA HAŁASU Z UWZGLĘDNIENIEM EKRANÓW AKUSTYCZNYCH

