ZAŁĄCZNIK NR 3

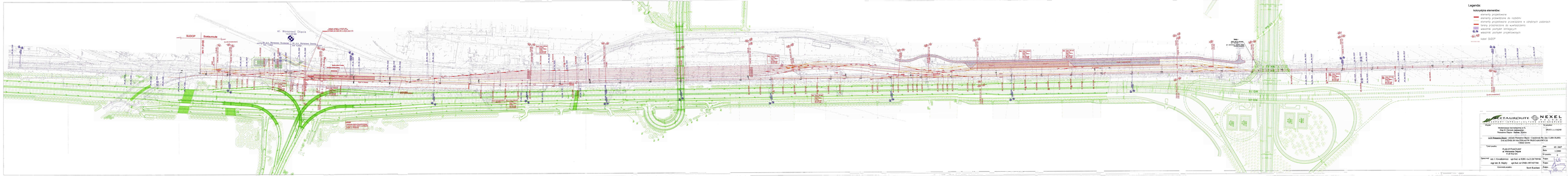
SUDOP
Sokołowska
m. Warszawa Gocław
PK 8 m. Warszawa Grochów
PK 10 m. Warszawa Gocław
PK 11 m. Warszawa Gocław
PK 12 m. Warszawa Gocław
PK 13 m. Warszawa Gocław
PK 14 m. Warszawa Gocław
PK 15 m. Warszawa Gocław
PK 16 m. Warszawa Gocław
PK 17 m. Warszawa Gocław
PK

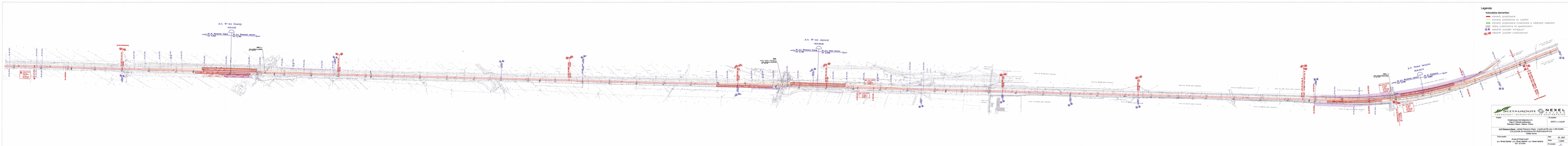

Legenda:

tokrystyka elementów:

- zakres projektowa
- zakres projektowa do rozbiórki
- zakres projektowa przestawiane z istniejących zasiedzeń
- inny projektowa do wymontowania
- zakres projektowa do montażu
- zakres pokryte projektowanych

Projekt:	**Przebudowa torowiska na rz. Rega PL-Obrzeże Jasiono(p.o. Nowe Jasiono - p.o. W-wo Osieki)**
	SPOTS LCS/SKM
Tytuł projektu:	**LCS Obrzeże Rega - nowa Pomorska Sieć - Linia kolei Rg Ustka-Słupsk(p.o. Nowe Jasiono - p.o. W-wo Osieki)**
	PLAN SYTUACYJNY
Tytuł rysunku:	**PLAN SYTUACYJNY**
	p.o. W-wo Osieki - p.o. W-wo Jasiono - p.o. Nowe Jasiono
	1:2000
Opracował:	**mgr inż. Z. Kwiatkowski - uprawnienia budowlane nr 0/0/0/1/1/1/3/7/8/7/8/0/0**
	mgr inż. D. Radzik - uprawnienia budowlane nr 0/0/0/1/1/1/3/7/8/7/8/0/0
	Szymon Kwiatkowski

Data: 01.2007
Skala: 1:2000
Nr rysunku: 1
Nr arkusza: 1
Podpis: [illegible]
Data: [illegible]

Legenda:
kolorystyka elementów:
elementy projektowane
elementy przewidziane do rozbiórki
elementy projektowane przewidziane w odrębnych zadaniach
tereny przeznaczone do wyłączenia
szkicnik pochyleń istniejących
szkicnik pochyleń projektowanych
st. Piaseczno
313+85.00
km 0+000
km 21+200
km 0+000
km 21+200
km 0+000
km 21+200

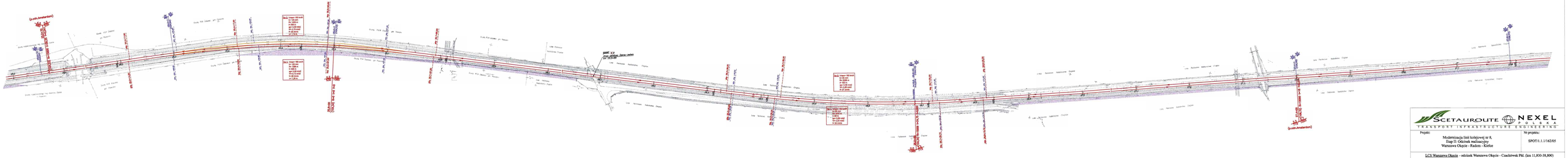

Legenda:

kolorystyka elementów:

- elementy projektowane
- elementy przewidziane do rozbiórki
- elementy projektowane przewidziane w odrębnych zadaniach
- tereny przeznaczone do wywłaszczenia
- wskaźniki pochyleń istniejących
- wskaźniki pochyleń projektowanych

SCETAUROUTE — NEXEL POLSKA — TRANSPORT INFRASTRUCTURE ENGINEERING

Projekt: Modernizacja linii kolejowej nr 8, Etap II: Odcinek realizacyjny Warszawa Okęcie - Radom - Kielce	Nr projektu: SPOT/1.1.1/162/05
LCS Warszawa Okęcie - odcinek Warszawa Okęcie - Czachówek Pld. (km 11,800-38,800) ZAŁĄCZNIK DO MATERIAŁÓW PRZETARGOWYCH Układy torowe	
Tytuł rysunku: *PLAN SYTUACYJNY* *szkic* 28,2 -27,7 km	Data: 05. 2007
	Skala: 1:2000
	Nr rysunku: 7
Opracował: inż. J. Kwaśkiewicz upr.bud. nr KBU-1n-2126/769/86	Podpis:
mgr inż. B. Mądry upr.bud. nr ONB1-907/437/66	Podpis:
Kierownik projektu: Scott Kunimni	Podpis:

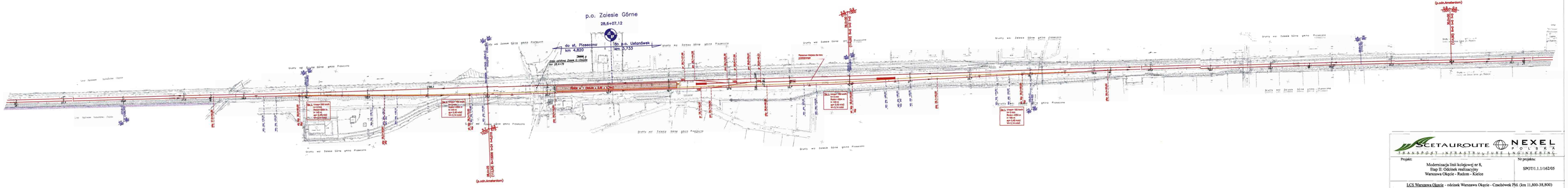

Legenda:

kolorystyka elementów:

- elementy projektowane
- elementy przewidziane do rozbiórki
- elementy projektowane przewidziane w odrębnych zadaniach
- tereny przeznaczone do wywłaszczenia
- wskaźniki pochyleń istniejących
- wskaźniki pochyleń projektowanych

SCETAUROUTE / NEXEL POLSKA — TRANSPORT INFRASTRUCTURE ENGINEERING	
Projekt: Modernizacja linii kolejowej nr 8, Etap II: Odcinek realizacyjny Warszawa Okęcie - Radom - Kielce	Nr projektu: SPOT/1.1.1/162/05
LCS Warszawa Okęcie - odcinek Warszawa Okęcie - Czachówek Płd. (km 11,800-38,800) ZAŁĄCZNIK DO MATERIAŁÓW PRZETARGOWYCH Układy torowe	
Tytuł rysunku: *PLAN SYTUACYJNY p.o. Zalesie Górne 27,7 -30,1 km*	Data: 05. 2007
	Skala: 1:2000
	Nr rysunku: 5
Opracował: inż. J. Kwaśkiewicz upr.bud. nr KBU-1a-2126/769/66	Podpis:
mgr inż. B. Madry upr.bud. nr ONB1-907/437/66	Podpis:
Kierownik projektu: Scott Kuniinati	Podpis:

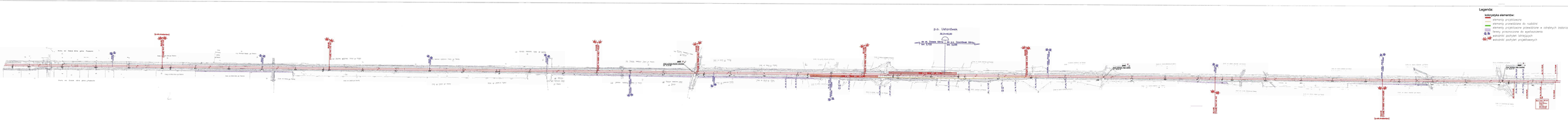
p.o. Ustońsko
km 0+000
km 0+000
km 0+000

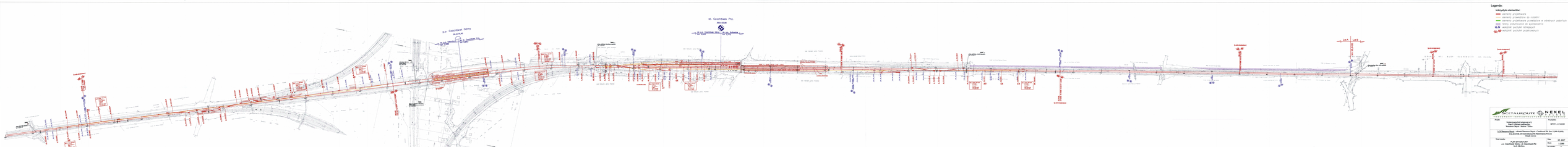
p.n. Czechbeat Górny
km 0+000
km 0+000
km 0+000