



Urząd Miasta Stołecznego Warszawy
Biuro Drogownictwa i Komunikacji

ul. Solec 48, 00-382 Warszawa, tel. (022) 525 17 04, fax (022) 525 17 69
www.um.warszawa.pl

PROGRAM ROZWOJU RUCHU ROWEROWEGO W WARSZAWIE

**Koncepcja systemu parkowania rowerów w węzłach przesiadkowych i
docelowych miejscach podróży**

Warszawa, październik 2009

Zespół autorski TransEko:

Andrzej Brzeziński,

Maciej Dobrosielski,

Tomasz Dybicz,

Karolina Jesionkiewicz-Niedzińska,

Magdalena Rezwow-Mosakowska,

Łukasz Szymański,

Piotr Szagała,

Paweł Włodarek.

Biuro Projektowo-
Konsultingowe
Ul. Lwowska 9/1A, 00-660
Warszawa
www.transeko.pl



Zespół autorski Biura Drogownictwa i Komunikacji:

Marcin Czajkowski

Maria Przytułska – koordynacja prac

Monika Rybczyńska - Ejchorszt

Marek Utkin

1

WSTĘP

Niniejszy raport przedstawia wyniki opracowania Koncepcja systemu parkowania rowerów w węzłach przesiadkowych i docelowych miejsc podróży wykonanego w ramach **Programu rozwoju ruchu rowerowego w Warszawie**.

Opracowanie zostało wykonane przez biuro projektowo-konsultingowe TransEko Sp.j. 00-660 Warszawa, ul. Lwowska 9/1A na zlecenie Biura Drogownictwa i Komunikacji Urzędu m.st. Warszawy.

W ramach opracowania:

- Wykonano identyfikację węzłów przesiadkowych i docelowych miejsc podróży pod kątem stworzenia możliwości zaparkowania rowerów.
- Przygotowano wzór karty inwentaryzacyjnej dla węzła przesiadkowego/docelowego miejsca podróży.
- Wykonano inwentaryzację wybranych węzłów przesiadkowych i docelowych miejsc podróży wg przygotowanego wzoru karty inwentaryzacyjnej.
- Stworzono bazę danych o parkingach istniejących i planowanych w wersji elektronicznej (Excel) zgodnej z programami typu mapinfo.
- Stworzono mapę parkingów rowerowych istniejących i planowanych w formacie z rysunkami ze SUIKZP Warszawy (plik wektorowy z informacjami we współrzędnych kartezjańskich).
- Wskazano priorytetowe działania realizacyjne.

2

STAN

ISTNIEJĄCY

Warszawa nie ma dużego doświadczenia w organizowaniu transportu rowerowego, w tym także jeśli chodzi o parkowanie rowerów. Przez lata w mieście nie realizowano programu budowy parkingów rowerowych a nawet nie prowadzono systematycznej inwentaryzacji powstających miejsc do parkowania i parkingów rowerowych. Dane zbierano wyrywkowo, a problem parkowania rowerów był niedoceniany.

Dopiero od kilku lat prowadzone są działania, które mają doprowadzić do zmiany tej niekorzystnej sytuacji. Problematyka ruchu rowerowego jest przedmiotem działania Wydziału Ruchu Rowerowego Biura Drogownictwa i Komunikacji. Dzięki temu potrzeby ruchu rowerowego są uwzględniane zarówno w dokumentach strategicznych miasta (Strategia Transportowa, SUIKZP) jak i w bieżącej działalności (opiniowanie inwestycji miejskich pod kątem ruchu rowerowego, działania interwencyjne, promocja ruchu rowerowego, itp.). Ponadto problem parkowania rowerów jest uwzględniany przy okazji budowy parkingów przesiadkowych typu P+R (ZTM) oraz w działaniach niektórych dzielnic (np. Śródmieście, Praga Południe, Ursus).

Parkingi rowerowe powstają przy okazji analiz dotyczących potrzeb parkingowych dla samochodów (te największe), albo na wniosek organizatorów, lub użytkowników systemu (parkingi do kilku, kilkunastu miejsc). W Warszawie nie ma praktyki wykonywania studiów lokalizacji parkingów dla rowerów. Zwykle przeznaczają się pewien procent miejsc dla rowerów w stosunku do zakładanych potrzeb związanych z parkowaniem samochodów. Stanowi to postęp w stosunku do lat ubiegłych, jednak nie w pełni problemu. Specyfika ruchu rowerowego oraz zachowań i oczekiwań użytkowników jest inna niż użytkowników samochodów.

Podstawową i w zasadzie jedyną wytyczną dot. planowania parkingów dla rowerów w Warszawie jest zapis w Studium Uwarunkowań i Kierunków Zagospodarowania Przestrzennego m.st. Warszawy. Zgodnie z nim na każde 100 miejsc postojowych dla samochodów powinno przypadać min. 10 miejsc dla rowerów. Staraniem Biura Drogownictwa i Komunikacji został opracowany szczegółowy normatyw parkingowy różnicujący wymagania dotyczące liczby miejsc do parkowania rowerów w zależności od strefy miasta i funkcji obiektu. Normatyw ten jest obecnie opiniowany przez biura i jednostki miejskie.

Zasady organizowania i projektowania miejsc do parkowania określają Standardy projektowe i wykonawcze dla systemu rowerowego w m.st. Warszawie (zarządzenie 3618/2009 Prezydenta m.st. Warszawy z 4.09.09r.).

2 STAN ISTNIEJĄCY

Dotychczasowe działania podjęte w celu realizacji polityki transportowej miasta w zakresie parkingów dla rowerów można podzielić na cztery rodzaje:

- realizowane przez Biuro Drogownictwa i Komunikacji (program działania, koordynacja prac),
- realizowane przez jednostki miejskie takie jak: Zarząd Transportu Miejskiego (ZTM), Zarząd Dróg Miejskich (ZDM) i Zarządu Terenów Publicznych (ZTP),
- realizowane przez Dzielnice,
- realizowane przez inne instytucje (prywatni inwestorzy, organizacje pozarządowe oraz jednostki naukowo-edukacyjne (szkoły, uczelnie).

Działania ZTM

Organizacja transportu zbiorowego w sposób bezpośredni wiąże się z organizacją podróży w systemie P+R. Stąd też ZTM jako inwestor i zarządca tego typu systemu w Warszawie, organizuje wydzielone miejsca do parkowania rowerów w systemie B+R.

W systemie parkingów B+R zarządzanych przez ZTM jest dostępnych 156 miejsc parkingowych dla rowerów na 8 parkingach. Cztery parkingi (90 miejsc) są parkingami o wysokim standardzie tj. posiadają zadaszenia i/lub monitoring. Zestawienie funkcjonujących parkingów typu B+R przedstawiono poniżej:

Lokalizacja	Liczba miejsc dla rowerów
Młociny (na terenie parkingu samochodowego P+R)	40
Młociny (przy wejściu do metra)	10
Marymont (na terenie parkingu samochodowego P+R)	20
Marymont (przy pętli autobusowej)	10
Wilanowska (na terenie parkingu samochodowego P+R)	20
Stokłosa (na terenie parkingu samochodowego P+R)	12 (80 planowane)
Połączyńska (na terenie parkingu samochodowego P+R)	20
Stare Bielany (przy wejściu do metra)	24
Ursynów (na terenie parkingu samochodowego P+R)	75 (w budowie)
Anin PKP (na terenie parkingu samochodowego P+R)	70 (w budowie)

ZTM planuje budowę kolejnych parkingów P+R (Al. Krakowska, PKP Rembertów, PKP, Wawer, PKP Ursus Niedźwiadek, PKP Falenica, PKP Jeziorki, PKP Żerań, Merto Stokłosa (rozwój). W każdym z nich przewiduje się, nowe parkingi P+R, w ramach których powstanie ok. 800 nowych miejsc dla rowerów.

2

STAN ISTNIEJĄCY

Jakość systemu B+R tworzonego przez ZTM należy ocenić wysoko !

Jednak wzmocnieniu powinny ulec działania związane z wyznaczaniem parkingów B+R w węzłach przesiadkowych i przy przystankach transportu zbiorowego, tam gdzie nie przewiduje się parkingów dla samochodów (P+R).

Działania podjęte przez inne jednostki

W ostatnich latach Dzielnice i inne jednostki oraz organizacje pozarządowe działają dość prężnie na rzecz doposażenia ulic i obiektów użyteczności publicznej w stojaki rowerowe. W ten sposób niezależnie od systemu B+R wdrażanego przez ZTM, w Warszawie zaczęła powstawać sieć mini parkingów rowerowych. Jest ona skierowana głównie na obsługę podróży o charakterze docelowym, a w mniejszym stopniu jako element systemu podróży łączonych (B+R). Tego typu działania są podejmowane praktycznie na terenie całego miasta. To ważne z punktu widzenia komfortu korzystania z rowerów.

Na wyróżnienie zasługują programy realizowane w Śródmieściu, na Pradze Południe i w Ursusie.

Ich celem jest szybkie stworzenie wielu miejsc do parkowania rowerów w postaci małych parkingów (do kilku stojaków). W ramach tych inicjatyw upowszechniono w Warszawie prawidłowy wzór stojaka rowerowego – typu odwrócone U.

W sumie na terenie dzielnicy Śródmieście funkcjonują 53 małe parkingi dla rowerów z 324 miejscami parkingowymi. Na Pradze Południe jest ich 26 z 244 miejscami parkingowymi, a w Ursusie jest ich 16 z 94 miejscami parkingowymi. Parkingi zlokalizowane są najczęściej przy punktach atrakcyjnych dla podróży docelowych takich jak punkty handlowe i usługowe (np. Hala Mirowska), kawiarnie, biura, urzędy, obiekty kultury, obiekty rekreacyjne, biblioteki czy szkoły. Funkcjonują również parkingi przy przystankach i węzłach przesiadkowych np. Metro Centrum czy pętla tramwajowa Goćławek.

Większość (około 21%) miejsc parkingowych zlokalizowanych jest przy urzędach miasta, dzielnic itd., 16% miejsc usytuowano przy obiektach handlowo-usługowych i 17% przy przystankach komunikacji zbiorowej.

2

STAN ISTNIEJĄCY

Podsumowując, należy stwierdzić, że ok. 90% parkingów to parkingi usytuowane w rejonie źródła/celu podróży. W przeliczeniu na liczbę miejsc parkingowych ok. 89% parkingów obsługuje podróże docelowe, a ok. 11% podróże w systemie B+R (zdecydowana większość z nich to miejsca stworzone i zarządzane przez ZTM).

Parkingi rowerowe powstające przy udziale Dzielnic to zwykle niskonakładowe, parkingi (o małej pojemności – do 20 miejsc) obsługujące przede wszystkim parkowanie w bezpośrednim sąsiedztwie celu podróży.

Łącznie na terenie Warszawy jest obecnie 117 parkingów rowerowych (jeden parking pełni dwie funkcje) oferujących 969 miejsc do parkowania rowerów.



Parking rowerowy przy UD Targówek



P+R Młociny (fot. ZTM)

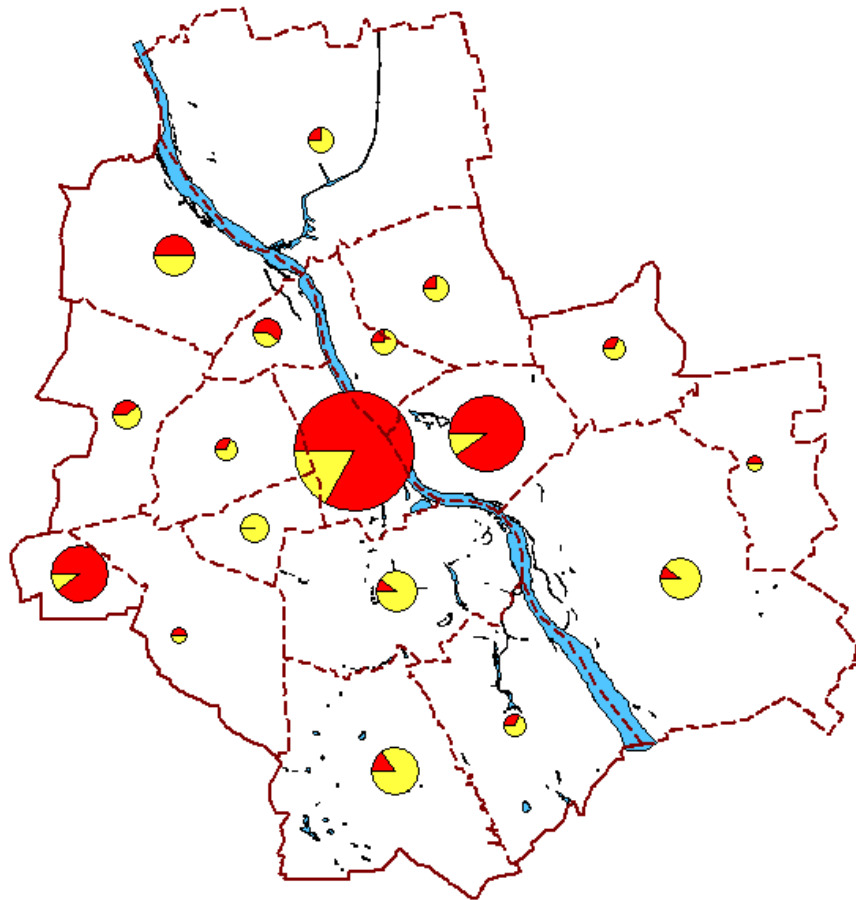
3

DZIELNICE

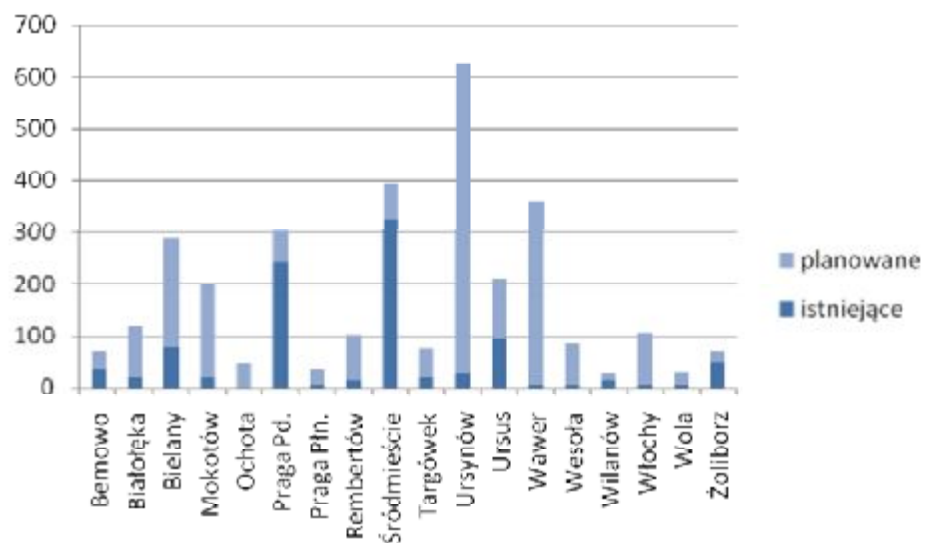
Poniżej przedstawiono dane dotyczące stanu istniejącego w zakresie parkowania rowerów oraz propozycje nowych parkingów w ujęciu dzielnicowym.

Dzielnice	Parkingi			Miejsca parkingowe		
	istniejące	planowane	Suma	istniejące	planowane	suma
Bemowo	2	3	5	34	36	70
Białołęka	1	3	4	21	98	119
Bielany	5	5	10	78	210	288
Mokotów	1	9	10	20	178	198
Ochota	0	5	5	0	48	48
Praga Pd.	26	3	29	244	60	304
Praga Płn.	1	3	4	5	30	35
Rembertów	1	2	3	15	86	101
Śródmieście	53	11	64	324	68	392
Targówek	1	3	4	20	54	74
Ursynów	2	11	13	28	598	626
Ursus	16	2	18	94	116	210
Wawer	1	9	10	5	356	361
Wesoła	1	1	2	5	80	85
Wilanów	1	2	3	16	12	28
Włochy	1	1	2	6	100	106
Wola	1	2	3	4	26	30
Żoliborz	3	2	5	50	20	70
Suma	117	77	194	969	2176	3145

3 DZIELNICE

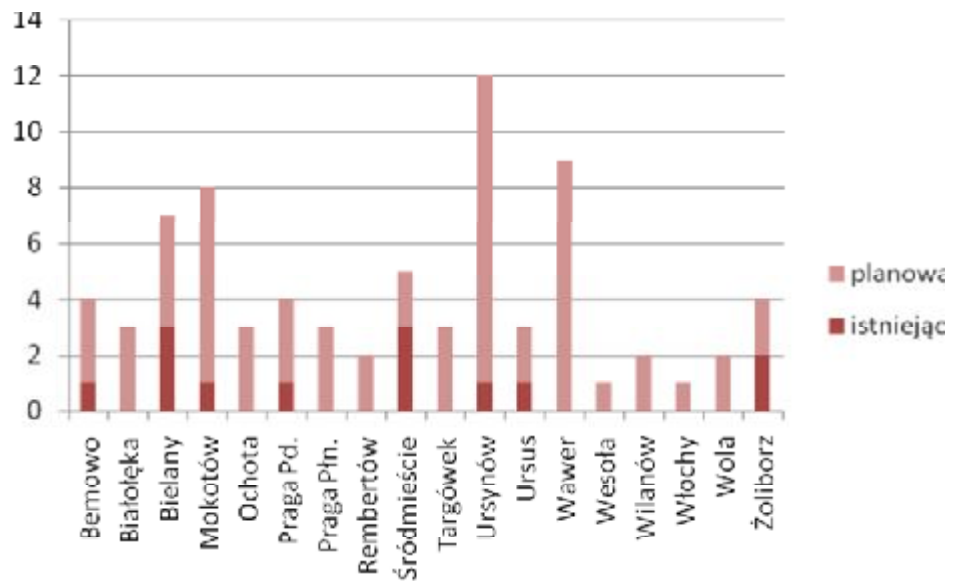


Parkingi rowerowe w dzielnicach – struktura w podziale na istniejące (kolor czerwony) i planowane (żółte)

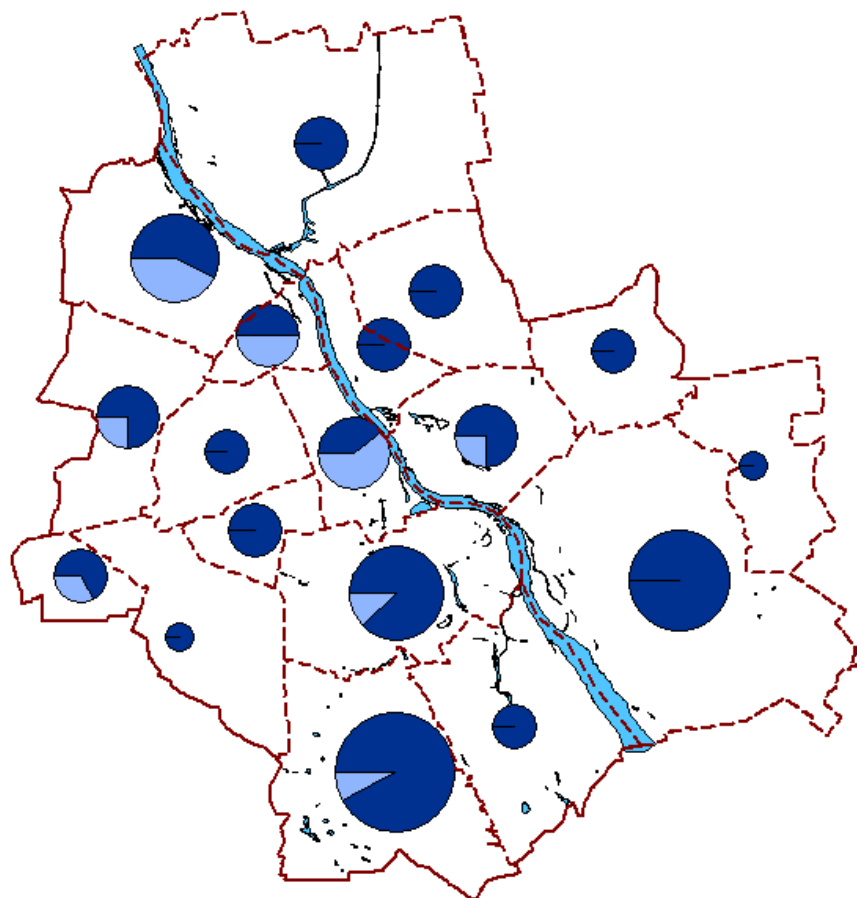


Struktura miejsc do parkowania rowerów w dzielnicach

3 DZIELNICE



Liczba parkingów rowerowych o znaczeniu przesiadkowym w dzielnicach



Struktura parkingów typu B+R w dzielnicach
 (ciemno niebieskie – planowane, jasno niebieskie – istniejące)

4

IDENTYFIKACJA WĘZŁÓW PRZESIADKOWYCH

Wybór węzłów przesiadkowych jako potencjalnych miejsc lokalizacji parkingów rowerowych (działających jako B+R) wykonano w oparciu o:

- analizy własne systemu transportowego,
- propozycje Biura Drogownictwa i Komunikacji,
- propozycje Dzielnic.

Wzięto pod uwagę położone w granicach miasta:

- stacje i przystanki kolejowe (tylko te ujęte w planach budowy P+R realizowanych przez ZTM),
- stacje metra,
- pętle tramwajowe,
- pętle autobusowe,
- ważniejsze punkty węzłowe komunikacji autobusowej i tramwajowej.

Na tej podstawie stworzono komputerową bazę danych (Excel) stanowiącą integralny element pliku graficznego Mapinfo. Dane zawarte w tabelach zawierają następujące informacje:

- lokalizację parkingu rowerowego (adres/nazwę miejsca),
- nazwę dzielnicy,
- występowanie parkingu (nie ma / jest, z podaniem liczby miejsc),
- zakładaną funkcję parkingu (B+R),
- rodzaj węzła transportu zbiorowego (węzeł przesiadkowy/przystanek),
- poziom ochrony rowerów (monitorowany/nie monitorowany),
- poziom ochrony przed warunkami atmosferycznymi (zadaszony/nie zadaszony),
- dostępność do infrastruktury rowerowej.
- zarządca parkingu.

łącznie w bazie danych umieszczono 13 lokalizacji istniejących parkingów typu B+R i 63 planowane.

Bazę danych (istniejących i planowanych parkingów B+R) przedstawiono w załączniku nr 1.

5

IDENTYFIKACJA DOCELOWYCH MIEJSC PODRÓŻY

Wybór potencjalnych miejsc lokalizacji parkingów rowerowych w docelowych miejscach podróży wykonano w oparciu o:

- analizy własne źródeł i celów ruchu rowerowego,
- propozycje Biura Drogownictwa i Komunikacji.

Wzięto pod uwagę położone w granicach miasta:

- obiekty Urzędu Miasta,
- Urzędy Dzielnicowe.

Na tej podstawie stworzono komputerową bazę danych (Excel) stanowiącą integralny element pliku graficznego Mapinfo. Dane zawarte w tabelach zawierają następujące informacje:

- lokalizację parkingu rowerowego (adres/nazwę miejsca),
- nazwę dzielnicy,
- występowanie parkingu (nie ma / jest, z podaniem liczby miejsc),
- zakładaną funkcję parkingu (docelowy),
- poziom ochrony rowerów (monitorowany/nie monitorowany),
- poziom ochrony przed warunkami atmosferycznymi (zadaszony/nie zadaszony),
- dostępność do infrastruktury rowerowej.
- zarządca parkingu.

łącznie w bazie danych umieszczono 103 lokalizacje parkingów docelowych w tym 14 planowanych.

Bazę danych przedstawiono w załączniku nr 2.

6

KARTA INWENTARYZACYJNA

Proponuje się wprowadzenie karty inwentaryzacyjnej porządkującej informacje o istniejących i planowanych parkingach rowerowych. Informacje zawarte w karcie inwentaryzacyjnej będą stanowić opisową, dokładną bazę danych identyfikującą poszczególne parkingi w systemie parkingów rowerowych.

Uzupełnieniem informacji zawartej w kartach inwentaryzacyjnych będzie mapa lokalizacji parkingów rowerowych.

W karcie inwentaryzacyjnej zawarto następujące informacje:

- nazwę dzielnicy,
- numer parkingu,
- nazwę parkingu,
- rodzaj obiektu przy którym jest zlokalizowany parking,
- adres parkingu,
- występowanie parkingu rowerowego (tak/nie),
- usytuowanie parkingu w stosunku do obiektu,
- liczbę stojaków,
- liczbę miejsc dla rowerów,
- rodzaj zapięcia roweru,
- zadaszenie,
- monitorowanie,
- okres dostępności,
- właściciel terenu,
- opłata za korzystanie,
- przebieg drogi rowerowej,
- zdjęcie,
- datę inwentaryzacji.

W numerze parkingu zakodowano:

- numer kolejny dzielnicy,
- przeznaczenie parkingu (P- przesiadkowy/D-docelowy)
- numer kolejny parkingu w dzielnicy

Np.:

01	P	001
----	---	-----

Zdecydowano się na inwentaryzowanie rodzaju zapięcia roweru na parkingu w celu identyfikacji rozwiązań (skali tego typu rozwiązań) umożliwiających szybkie i bezpieczne przypięcie roweru, zbieranie danych o użytkowniku, a nawet podróż z domu na parking nawet bez własnego zapięcia.

Wzór karty inwentaryzacyjnej przedstawiono w załączniku nr 3

7

WYNIKI INWENTARYZACJI

Proponuje się, aby I etap systemowego rozwoju parkingów rowerowych w Warszawie rozpocząć od budowy :

1. parkingów rowerowych przy stacjach metra (B+R),
2. parkingów rowerowych przy pętlach tramwajowych (B+R),
3. parkingów rowerowych przy pętlach autobusowych (B+R).
4. parkingów rowerowych przy obiektach urzędu miasta.

Takie podejście umożliwiłoby uzupełnienie dotychczas funkcjonujących parkingów:

- B+R zrealizowanych przez ZTM i Dzielnice,
- docelowych zbudowanych przez Dzielnice

tworząc tym samym system rowerowych parkingów przesiadkowych związanych z metrem i węzłami komunikacji zbiorowej położonymi w obszarach peryferyjnych oraz system parkingów docelowych obsługujących obiekty Urzędu Miasta i Dzielnic.

Celem jest wprowadzenie jednolitego standardu rozwiązań skierowanych na zachęcenie użytkowników systemu transportowego do korzystania z roweru i komunikacji zbiorowej (powszechnie dostępne parkingi o różnych rozmiarach). Zakłada się, że parkingi sytuowane na krańcach systemu będą służyć przejmowaniu podróży długich (ze strefy III do centrum miasta). Parkingi przy metrze będą służyć obsłudze podróży długich (odbywanych z III i II strefy miasta do centrum, ale także podróży po Śródmieściu).

Przyjmując powyższe kryteria do inwentaryzacji wytypowano ponad 70 potencjalnych lokalizacji parkingów.

W dalszej kolejności (w II etapie) należy rozważać lokalizowanie parkingów rowerowych w sąsiedztwie:

5. szkół i uczelni
6. obiektów historycznych i obiektów kultury (docelowy),
7. obiektów służących celom rekreacji,
8. bibliotek,
9. obiektów ochrony zdrowia,
10. przystankach transportu zbiorowego,
11. ciągów komunikacyjnych położonych w bezpośrednim sąsiedztwie obiektów handlowych i usługowych,
12. innych obiektów, np. zgłoszonych przez użytkowników rowerów.

Bazę danych z inwentaryzacji przedstawiono w załączniku nr 5.

8

DZIAŁANIA PRIORYTETOWE

Na podstawie przeprowadzonej inwentaryzacji jako priorytetowe zakwalifikowano następujące lokalizacje parkingów rowerowych:

Parkingi przy stacjach metra

I.p.	Lokalizacja	Liczba parkingów w proponowanej lokalizacji	Szacowana liczba miejsc do parkowania rowerów
1	Metro Wawrzyszew	2	100
2	Metro Stodowiec	2	80
3	Metro Służew	1	12
4	Metro Wierzbno	2	48
5	Metro Raclawicka	2	40
6	Metro Pola Mokotowskie	2	40
7	Metro Dworzec Gdański	1	12
8	Metro Politechnika	2	10
9	Metro Kabaty	4	16
10	Metro Kabaty	1	100
11	Metro Ursynów	2	8
12	Metro Ursynów	1	80
13	Metro Stokłosy	2	12
14	Metro Stokłosy	1	100
15	Metro Imielin	2	40
16	Metro Natolin	2	80
17	Metro Pl. Wilsona	1	16
Razem:		30	794

(*) + dodatkowo miejsca do parkowania na P+R planowanych przez ZTM

Parkingi na pętlach tramwajowych

I.p.	Lokalizacja	Liczba parkingów w proponowanej lokalizacji	Szacowana liczba miejsc do parkowania rowerów
1	Pętla Piaski	1	12
2	Pętla Annapol	1	8
3	Pętla Służewiec	1	12
4	Pętla Wyścigi	1	12
5	Pętla Woronicza	1	4
6	Pętla Banacha	1	12
7	Pętla Narutowicza	1	6
8	Pętla Wiatraczna	1	10
9	Pętla Kawęczyńska	1	10
10	Pętla Al. Krakowska	1	100

8

DZIAŁANIA
PRIORYTETOWE

Parkingi na pętłach tramwajowych (cd.)

I.p.	Lokalizacja	Liczba parkingów w proponowanej lokalizacji	Szacowana liczba miejsc do parkowania rowerów
11	Pętla Koło	1	6
12	Pętla Cm. Wolski*	1	20
13	Pętla Os. Górczewska*	1	12
14	Pętla Nowe Bemowo*	1	12
15	Pętla Żerań*	1	10
	Razem	15	246

*Pętla tramwajowo- autobusowa

Parkingi przy pętłach autobusowych

I.p.	Lokalizacja	Liczba parkingów w proponowanej lokalizacji	Szacowana liczba miejsc do parkowania rowerów
1	Pętla Stare Bemowo	1	12
2	Pętla Nowodwory	1	10
3	Pętla Chomiczówka	1	12
4	Pętla Szczęśliwice	1	12
5	Pętla Goctaw	1	40
6	Pętla Rondo Wiatraczna	1	10
7	Pętla pl. Hallera	1	10
8	Pętla Rembertów-Kolonia	1	6
9	Pętla Bródno-Podgórze	1	20
10	Pętla Zacisze	1	4
11	Pętla Targówek	1	30
12	Pętla Os. Niedźwiadek	1	16
13	Pętla Kabaty	1	6
14	Pętla Ursynów Płn.	1	6
15	Pętla Izbicka	1	10
16	Pętla Zbójna Góra	1	6
17	Pętla Marysin	1	20
18	Pętla Międzylesie	1	10
19	Pętla Wiśniowa Góra	1	4
20	Pętla Aleksandrów	1	6
21	Pętla Powsin Park Kultury	1	6
22	Pętla Wilanów	1	6
23	Pętla Marymont	1	4
	Razem:	23	266

8

DZIAŁANIA PRIORYTETOWE

Parkingi przy obiektach Urzędu Miasta

I.p.	Lokalizacja	Liczba parkingów w proponowanej lokalizacji	Szacowana liczba miejsc do parkowania rowerów
1	ul. Wiktorska 91/a/1 (UD Mokotów)	1	6
2	ul. Rakowiecka 25/27 UD Mokotów	1	4
3	pl. Starynkiewicza 7/9 (UM)	1	8
4	ul. Senatorska 27 (UM)	1	4
5	ul. Górskiego 7 (UM)	1	6
6	ul. Smolna 10a (UM)	1	4
7	ul. Corazziego 7 (UM)	1	4
8	ul. Niecała 2 (UM)	1	4
9	ul. Marszałkowska 77/79 (UM)	1	4
10	ul. Żurawia 43	1	4
11	ul. Grójecka 17a (UD Ochota)	1	10
12	ul. Wóycickiego 1/3 (UM Bielany)	1	6
13	ul. Oboźna	1	4
14	Ul. Senatorska 37 (ZTM)	1	12
Razem:		14	80

Łącznie zaproponowano budowę parkingów rowerowych w 82 lokalizacjach (z ok. 1386 miejscami do parkowania rowerów). Przy czym ZTM ma w planach dodatkowo parkingi przy stacjach kolejowych na terenie Warszawy (około 8 lokalizacji co daje 790 miejsc parkingowych)

	Lokalizacja	Liczba lokalizacji	Liczba parkingów	Liczba miejsc
1	Stacje metra	17	30	794
2	Pętle tramwajowe	15	15	246
3	Pętle autobusowe	23	23	266
4	Obiekty UM i Dzielnic	14	10	80
	Razem	69	76	1386

Mapę z proponowanymi lokalizacjami parkingów rowerowych przedstawiono w załączniku nr 6.

9

MAPA INTERAKTYWNA

W ramach opracowania stworzono interaktywną mapę parkingów rowerowych istniejących oraz planowanych. Mapa umożliwia zapis i odczytywanie zarówno grafiki jak i szczegółowych informacji o obiektach (w tym przypadku parkingu dla rowerów). Plik zawierający informacje o parkingach jest zgodny z KSU Warszawy, przez co może być łatwo wykorzystywany przez jednostki miejskie dysponujące oprogramowaniem typu GIS.

Dane wejściowe

Bazę danych przygotowano na podstawie kart inwentaryzacyjnych identyfikujących stan istniejący oraz plany rozwojowe w zakresie rozwoju parkingów rowerowych. W bazie zawarto takie informacje jak:

- Parkingi rowerowe (informacja czy jest to parking docelowy czy przesiadkowy B+R),
- Rodzaj obiektu (informacja przy jakim obiekcie zlokalizowany jest parking)
- Adres (informacja o tym gdzie znajduje się parking),
- Pojemność (informacja o ilości dostępnych miejsc dla rowerów, nie liczbę ram),
- Typ stojaka (informacja o rozwiązaniu technicznym stojaka),
- Zadaszenie (informacja o tym czy parking jest chroniony przed warunkami atmosferycznymi),
- Monitorowanie (informacja o zakresie chroniony przed kradzieżą lub innymi aktami wandalizmu),
- Dostępność (informacja w jakich godzinach parking może być użytkowany),
- Zarządca (informacja o zarządcy parkingu - najczęściej jest to zarządca terenu lub drogi na której zlokalizowany jest parking),
- Opłata (informacje o tym czy parking jest płatny),
- Droga rowerowa (informacje czy parking jest powiązany z drogą rowerową) ,
- Stan (informacja o aktualnym stanie realizacji parkingu (istniejący czy planowany),
- Dzielnica (informacje o tym w jakiej dzielnicy znajduje się parking).

9

MAPA INTERAKTYWNA

Informacjom wprowadzanym do bazy przypisuje się odpowiednie kody:

- Parkingi rowerowe: symbol P (przesiadkowy) lub D (docelowy),
- Rodzaj obiektu:
 - obiekt HU (obiekt handlowo-usługowy),
 - obiekt T (obiekt turystyczny),
 - obiekt A (obiekt administracji),
 - obiekt R (obiekt rekreacyjny),
 - obiekt SU (obiekt szkolno-uczelniany),
 - obiekt UM (obiekt urzędu miasta),
 - PT (pętla tramwajowa),
 - PA (pętla autobusowa),
 - SK (stacja kolejowa),
 - SM (stacja metra)
- Adres: nazwa ulicy nr,
- Pojemność: konkretna liczba (w tej rubryce tylko liczba, nie jest to rubryka tekstowa),
- Typ stojaka : symbol U (odwrócone U), W (wyrwikółka), O (okrągła rama przyczepiona do słupa), Wieszak (stojak w postaci zaczepów do powieszenia rowerów).
- Zadaszenie: tak (jest zadaszenie) lub brak (nie ma zadaszenia),
- Monitorowanie: zawiera tak (jest monitoring) lub brak (nie ma monitoringu),
- Dostępność: 24h (całodobowy dostęp) lub ograniczenie (zamknięty w pewnych godzinach),
- Zarządca: symbol jednostki zarządzającej terenem/parkingiem,
- Opłata: kod tak (opłata za korzystanie z parkingu) lub brak (bez opłaty),
- Droga rowerowa: kod tak (w pobliżu droga rowerowa) lub brak (brak drogi rowerowej),
- Stan: kod P (parking planowany) lub I (parking istniejący)
- Dzielnica: nazwa dzielnicy.

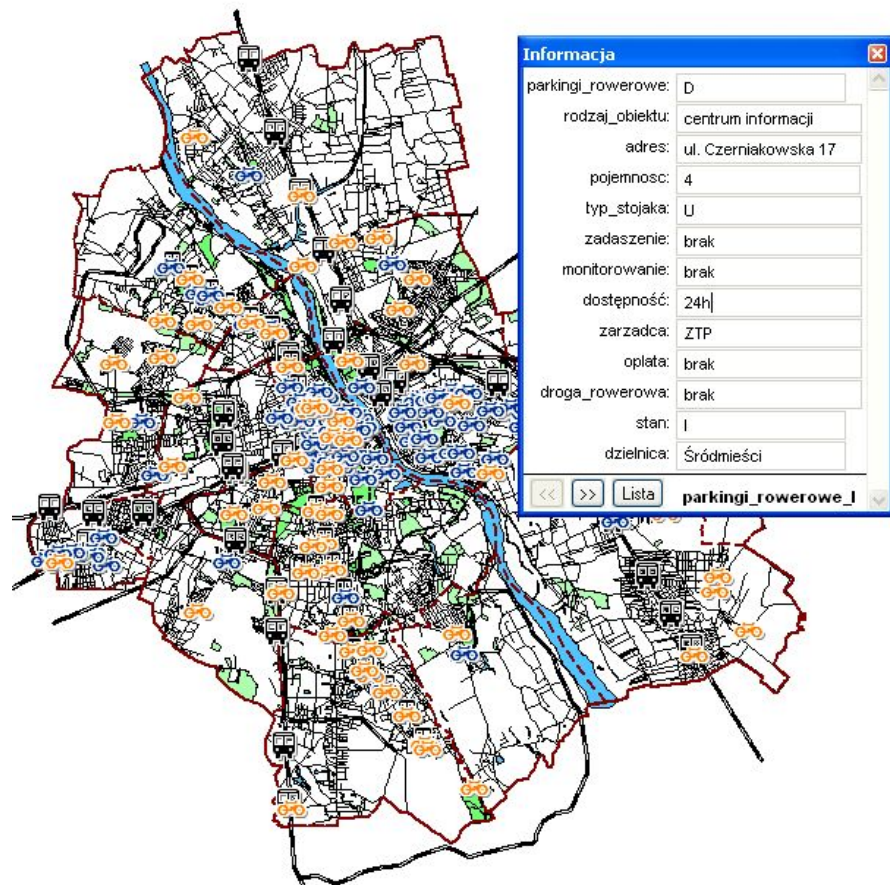
9

MAPA INTERAKTYWNA

Tak zbudowana baza danych umożliwia:

- wizualizację położenia parkingów na mapie Warszawy (wydruk),
- wyświetlanie informacji dot. parkingu w oknie,
- dowolną selekcję informacji i prezentowanie na ekranie (i wydruku) tylko wybranych danych, np. tylko parkingów istniejących, tylko parkingów planowanych, tylko parkingów zadaszonych, tylko parkingów w danej dzielnicy, itp.

Przykład mapy z parkingami rowerowymi i z wyświetlonym oknem zawierającym informacje o wybranym parkingu przedstawiono poniżej.



ZAŁĄCZNIK 1

**BAZA DANYCH WĘZŁÓW PRZESIADKOWYCH –
ISTNIEJĄCE i POTENCJALNE LOKALIZACJE B+R**

rodzaj obiektu	adres	pojemność	typ stojaka	zadaszenie	monitoring	dostępność	zarządca	dostęp do drogi rowerowej	stan	dzielnica
przystanek										
TA	ul. Połczyńska	20	U	brak	brak	24h	ZTM	brak	I	Bemowo
PT_PA	Nowe Bemowo	12	U	tak	brak	24h	ZTM	tak	P	Bemowo
PA	Stare Bemowo	12	U	tak	nie	24h	ZTM	tak	P	Bemowo
PT_PA	Os. Górczewska	12	U	tak	brak	24h	ZTM	brak	P	Bemowo
SK	stacja Żerań	80	U	tak	tak	24h	ZTM	tak	P	Białołęka
PA	Nowodwory	10	U	brak	brak	24h	ZTM	Tak	P	Białołęka
PT	Annapol	8	U	brak	brak	24h	ZTM	brak	P	Białołęka
SM	Metro Młociny	40	Uzapięcie	tak	tak	4:30-2:30	ZTM	tak	I	Bielany
SM	Metro Młociny	10	U	tak	tak	24h	ZTM	tak	I	Bielany
SM	Metro Bielany	24	U	brak	brak	24h	ZTM	tak	I	Bielany
SM	Metro Wawrzyszew	100	U	tak	brak	24h	ZTM	tak	P	Bielany
SM	Metro Słodowiec	80	U	tak	brak	24h	ZTM	brak	P	Bielany
PT	Piaski	12	U	tak	brak	24h	TW	tak	P	Bielany
PA	Chomichówka	12	U	tak	brak	24h	ZTM	tak	P	Bielany
SM	Metro Wilanowska	20	U	tak	tak	4:30-2:30	ZTM	tak	I	Mokotów
SM	Metro Służew	12	U	brak	brak	24h	metro	brak	P	Mokotów
SM	Metro Wierzbno	48	U	brak	brak	24h	metro	brak	P	Mokotów
SM	Metro Raclawicka	40	U	brak	brak	24h	ZDM	brak	P	Mokotów
SM	Metro Pola Mokotowskie	40	U	brak	brak	24h	ZDM	tak	P	Mokotów
PT	Służewiec	12	U	tak	brak	24h	TW	brak	P	Mokotów
PT	Wyścigi	12	U	tak	nie	24h	TW	brak	P	Mokotów
PT	ul. Woronicza	4	U	brak	brak	24h	TW	brak	P	Mokotów
PA	Szczęśliwice	12	U	tak	brak	24h	ZTM	brak	P	Ochota
PT	Banacha	12	U	tak	brak	24h	TW	Tak	P	Ochota
PT	Narutowicza	6	U	brak	brak	24h	TW	brak	P	Ochota
PT	Goławek	8	U	brak	brak	24h	UD	brak	I	Praga Pd.
PT	Rondo Wiatraczna	10	U	brak	brak	24h	ZTM	brak	P	Praga Pd.
PA	Goław	40	U	tak	tak	24h	ZTM	tak	P	Praga Pd.
PA	Rondo Wiatraczna	10	U	brak	brak	24h	ZTM	brak	P	Praga Pd.
PT_PA	Żerań	10	U	tak	brak	24h	ZTM	tak	P	Praga Płn.
PA	pl. Hallera	10	U	brak	brak	24h	ZTM	brak	P	Praga Płn.
PT	Kawęczyńska	10	U	brak	brak	24h	ZDM	brak	P	Praga Płn.
SK	stacja Rembertów	80	U	tak	tak	24h	ZTM	brak	P	Rembertów
PA	Rembartów-Kolonia	6	U	brak	brak	24h	ZTM	brak	P	Rembertów
SM	ul. Zielna	4	U	brak	brak	24h	ZTP	brak	I	Śródmieście
SM	ul. Długa	6	U	brak	brak	24h	ZTP	brak	I	Śródmieście
SM	metro centrum	12	U	brak	brak	24h	PKiN	brak	I	Śródmieście
obiekt HU	Kino Muranów	8	U	brak	brak	24h	ZTP	brak	I	Śródmieście
SM	Metro Dw Gdański	12	U	brak	brak	24h	ZDM	tak	P	Śródmieście
SM	Metro Politechnika	10	U	brak	brak	24h	ZDM	brak	P	Śródmieście
PA	Bródno-Podgrodzie	20	U	tak	tak	24h	ZTM	brak	P	Targówek
PA	Zacisze	4	U	brak	brak	24h	ZTM	brak	P	Targówek

PA	Targówek	30	U	tak	tak	24h	ZTM	brak	P	Targówek	
SK	stacja Niedźwiadek	100	U	tak	tak	24h	ZTM	tak	P	Ursus	
PA	Os. Niedźwiadek	16	U	tak	nie	24h	ZTM	tak	P	Ursus	
SK	stacja Ursus	10	U	brak	brak	24h	UD	Ursus	brak	I	Ursus
SM	Metro Stokłosy	12	U	tak	brak	24h	ZTM	tak	I	Ursynów	
SM	Metro Kabaty	16	U	brak	brak	24h	UD	tak	P	Ursynów	
SM	Metro Kabaty	100	U	tak	tak	24h	ZTM	tak	P	Ursynów	
SM	Metro Ursynów	80	U	tak	tak	24h	ZTM	tak	P	Ursynów	
SM	Metra Ursynów	8	U	brak	brak	24h	UD	tak	P	Ursynów	
SM	Metro Stokłosy	100	U	tak	tak	24h	ZTM	tak	P	Ursynów	
SK	stacja Jeziorki	150	U	tak	tak	24h	ZTM	brak	P	Ursynów	
SM	Metro Imielin	40	U	nie	nie	24h	metro	tak	P	Ursynów	
SM	Metro Natolin	80	U	tak	nie	24h	metro	tak	P	Ursynów	
PA	Kabaty	6	U	brak	brak	24h	ZDM	tak	P	Ursynów	
SM	Metro Stokłosy	12	U	brak	brak	24h	metro	tak	P	Ursynów	
PA	Ursynów Płn.	6	U	brak	brak	24h	ZTM	tak	P	Ursynów	
SK	stacja Wawer	80	U	tak	tak	24h	ZTM	brak	P	Wawer	
SK	stacja Anin	70	U	tak	tak	24h	ZTM	tak	P	Wawer	
SK	stacja Falenica	150	U	tak	tak	24h	ZTM	brak	P	Wawer	
PA	Izbicka	10	U	brak	brak	24h	ZTM	brak	P	Wawer	
PA	Zbójna Góra	6	U	brak	brak	24h	ZTM	brak	P	Wawer	
PA	Marysin	20	U	tak	brak	24h	ZTM	brak	P	Wawer	
PA	Międzylesie	10	U	brak	brak	24h	ZTM	brak	P	Wawer	
PA	Wiśniowa Góra	4	U	brak	brak	24h	ZTM	brak	P	Wawer	
PA	Aleksandrów	6	U	brak	brak	24h	ZTM	brak	P	Wawer	
SK	stacja Wesola	80	U	tak	tak	24h	ZTM	brak	P	Wesola	
PA	Powsin Park Kultury	6	U	tak	brak	24h	ZTM	szlak	P	Wilanów	
PA	Wilanów	6	U	tak	brak	24h	ZTM	brak	P	Wilanów	
PT	al. Krakowska	100	U	tak	tak	24h	ZTM	brak	P	Włochy	
PT	Koło	6	U	tak	brak	24h	TW	brak	P	Wola	
PT_PA	Cm. Wolski	20	U	tak	brak	24h	ZTM	tak	P	Wola	
PA	Marymont	10	U	brak	brak	24h	ZTM	tak	I	Żoliborz	
SM	Metro Marymont	20	U	tak	tak	ograniczenia	ZTM	brak	I	Żoliborz	
PA	Marymont	4	U	brak	brak	24h	TW	brak	P	Żoliborz	
SM	Metro Pl. Wilsona	16	U	brak	brak	24h	ZDM	tak	P	Żoliborz	

Słownik do rodzaju obiektu:

- SM- stacja metra,
- PT- pętla tramwajowa,
- PA- pętla autobusowa,
- SK- stacja kolejowa.

Słownik do stanu:

- P- planowany parking,
- I- istniejący parking.

Słownik do typu stojaka:

- W- typ „wyrwikotka”,
- U- typ odwrócone U,
- O- mini rama przypięta do słupów w kształcie koła,
- Wieszak- stojak na zaczepy do podwieszania rowerów.

ZAŁĄCZNIK 2

**BAZA DANYCH MIEJSC DOCELOWYCH PODRÓŻY-
ISTNIEJĄCE i POTENCJALNE LOKALIZACJE PARKINGÓW**

rodzaj obiektu	adres	pojemność	typ stojaka	zadanie	monitoring	dostępność	zarządca	dostęp do drogi rowerowej	stan	dzielnica
UM	ul. Powstańców Śląskich 70	14	U	brak	brak	24h	UD	brak	I	Bemowo
UM	ul. Modlińska 197	21	W	brak	brak	24h	UD	tak	I	Białołęka
UM	ul. Przybyszewskiego 70/72	2	W	brak	brak	24h	UD	brak	I	Bielany
UM	ul. Lipińska 2	2	W	brak	brak	24h	UD	brak	I	Bielany
UM	ul. Wóycickiego 1/3	6	U	brak	brak	24h	UD	brak	P	Bielany
UM	ul. Wiktorska	6	U	brak	tak	24h	UD	brak	P	Mokotów
UM	ul. Rakowiecka 25/27	4	U	brak	brak	24h	UD	brak	P	Mokotów
UM	pl. Starynkiewicza 7/9	8	U	brak	brak	24h	ZTP	brak	P	Ochota
UM	ul. Grójecka 17a	10	U	brak	brak	24h	ZDM	brak	P	Ochota
UM	ul. Grochowska 274	8	U	brak	brak	24h	UM	brak	I	Praga Pd.
obiekt SU	ul. Michała Paca 44	8	U	brak	brak	24h	UM	brak	I	Praga Pd.
obiekt HU	ul. Michała Paca 46	4	U	brak	brak	24h	UD	brak	I	Praga Pd.
obiekt R	bulwar St. Augusta	8	U	brak	brak	24h	UD	brak	I	Praga Pd.
obiekt R	Jeziorko Balaton	8	U	brak	brak	24h	UD	TAK	I	Praga Pd.
obiekt R	Park Obwodu Praga	6	U	brak	brak	24h	UD	brak	I	Praga Pd.
obiekt R	Park J. Polińskiego	6	U	brak	brak	24h	UD	brak	I	Praga Pd.
obiekt HU	pl. Szembeka	12	U	brak	brak	24h	UD	brak	I	Praga Pd.
obiekt HU	ul. Zwycięzców	8	U	brak	brak	24h	UD	brak	I	Praga Pd.
Kościół	ul. Rechniewskiego	8	U	brak	brak	24h	UD	tak	I	Praga Pd.
obiekt R	Park Leśnika	12	U	brak	brak	24h	UD	brak	I	Praga Pd.
obiekt R	ul. Kwatery Głównej 1	10	U	brak	brak	24h	UD	brak	I	Praga Pd.
obiekt kultury	ul. Podskarbińska 2	8	U	brak	brak	24h	UD	brak	I	Praga Pd.
obiekt SU	ul. Kwatery Głównej	12	U	brak	brak	24h	UD	Tak	I	Praga Pd.
obiekt SU	ul. Białowieska 22	12	U	brak	brak	24h	UD	brak	I	Praga Pd.
obiekt SU	ul. Kamionkowska 36	12	U	brak	brak	24h	UD	brak	I	Praga Pd.
biblioteka	ul. Meissnera 5	5	W	brak	brak	24h	UD	brak	I	Praga Pd.
biblioteka	ul. Rozłucka 11a	4	U	brak	brak	24h	UD	brak	I	Praga Pd.
inny	ul. Saska	8	U	brak	brak	24h	UD	brak	I	Praga Pd.
obiekt R	park Skaryszewski	24	U	brak	brak	24h	UD	brak	I	Praga Pd.
obiekt SU	ul. Angorska 2	15	W	brak	brak	24h	UD	brak	I	Praga Pd.
obiekt SU	ul. Afrykańska 11	14	U	brak	brak	24h	UD	brak	I	Praga Pd.
obiekt SU	ul. Bartosika 5	6	W	brak	brak	24h	UD	brak	I	Praga Pd.
obiekt SU	ul. Zwycięzców 44	12	U	brak	brak	24h	UD	brak	I	Praga Pd.
obiekt R	al. Waszyngtona	6	U	brak	brak	24h	UD	brak	I	Praga Pd.
UM	ul. Kłopotowskiego 15	5	W	brak	brak	24h	UD	brak	I	Praga Płn.
UM	al. Gen. Antoniego Chruściela	15	W	brak	brak	24h	UD	brak	I	Rembertów
obiekt HU	Orla/Solidarności	6	U	brak	brak	24h	ZTP	brak	I	Śródmieście
UM	ul. Nowogrodzka 43	6	U	brak	brak	24h	ZTP	brak	I	Śródmieście
obiekt HU	ul. Lewartowskiego	4	U	brak	brak	24h	ZTP	brak	I	Śródmieście
obiekt T	ul. Podwale/Piekarska	8	U	brak	brak	24h	ZTP	brak	I	Śródmieście
obiekt T	ul. Podwale/Senatorska	4	U	brak	brak	24h	ZTP	brak	I	Śródmieście

obiekt HU	ul. Bracka	6	U	brak	brak	24h	ZTP	brak	I	Śródmieście
obiekt SU	ul. Żurawia 4	4	U	brak	brak	24h	ZTP	brak	I	Śródmieście
obiekt A	ul. Żurawia/Parkingowa	6	U	brak	brak	24h	ZTP	brak	I	Śródmieście
obiekt TR	port czerniaków	10	U	brak	brak	24h		brak	I	Śródmieście
obiekt TR	Centralny Park Kultury	6	U	brak	brak	24h		tak	I	Śródmieście
obiekt TR	pomnik Syrenki	6	U	brak	brak	24h	ZTP	tak	I	Śródmieście
obiekt SU	ul. Nowogrodzka 22	6	U	brak	brak	24h	ZTP	brak	I	Śródmieście
obiekt UH	ul. Hoża 62	4	U	brak	brak	24h	ZTP	brak	I	Śródmieście
obiekt TR	Park Agrykola	8	U	brak	brak	24h	ZTP	tak	I	Śródmieście
obiekt stowarzyszeni	ul. Nowogrodzka 46	4	U	brak	brak	24h	ZTP	brak	I	Śródmieście
centrum informacji	ul. Czerniakowska 17	4	U	brak	brak	24h	ZTP	brak	I	Śródmieście
obiekt T	ul. Smolna	6	U	brak	brak	24h	ZTP	brak	I	Śródmieście
obiekt HU	Al. Jana Pawła II	8	U	tak	brak	24h	ZTP	brak	I	Śródmieście
obiekt HU	ul. Plac Mirowski	12	U	brak	brak	24h	ZTP	brak	I	Śródmieście
obiekt stowarzyszeni	ul. Czacka	4	U	brak	brak	24h	ZTP	brak	I	Śródmieście
obiekt HU	ul. Foksal	4	U	brak	brak	24h	ZTP	brak	I	Śródmieście
obiekt HU	ul. Hoża 21/23	2	U	brak	brak	24h	ZTP	brak	I	Śródmieście
obiekt HU	ul. Jaracza	6	U	brak	brak	24h	ZTP	brak	I	Śródmieście
obiekt HU	ul. Jasna	4	U	brak	brak	24h	ZTP	brak	I	Śródmieście
UM Biuro Konserwato	ul. Kopernika róg ul. Foksal	4	U	brak	brak	24h	ZTP	brak	I	Śródmieście
obiekt stowarzyszeni	ul. Krywulca	4	U	brak	brak	24h	ZTP	brak	I	Śródmieście
obiekt SU	ul. Lipowa	2	U	brak	brak	24h	ZTP	brak	I	Śródmieście
UM	ul. Oboźna 1a	4	U	brak	brak	24h	ZTP	tak	P	Śródmieście
obiekt SU	ul. Okólnik	6	U	brak	brak	24h	ZTP	brak	I	Śródmieście
obiekt T	ul. Traugutta	8	U	brak	brak	24h	ZTP	brak	I	Śródmieście
obiekt HU	ul. Mokotowska	6	U	brak	brak	24h	ZTP	brak	I	Śródmieście
obiekt HU	ul. Nowogrodzka	4	U	brak	brak	24h	ZTP	brak	I	Śródmieście
obiekt TR	ul. Podchorążych	10	U	brak	brak	24h	ZTP	brak	I	Śródmieście
obiekt HU	ul. Emilii Plater 8	6	U	brak	brak	24h	ZTP	brak	I	Śródmieście
obiekt HU	ul. Wilcza 32	6	U	brak	brak	24h	ZTP	brak	I	Śródmieście
obiekt SU	ul. Skorupki	6	U	brak	brak	24h	ZTP	brak	I	Śródmieście
obiekt HU	ul. Mokotowska	4	U	brak	brak	24h	ZTP	brak	I	Śródmieście
obiekt HU	ul. Wiejska	4	U	brak	brak	24h	ZTP	brak	I	Śródmieście
obiekt HUT	ul. Ordynacka	6	U	brak	brak	24h	ZTP	brak	I	Śródmieście
obiekt SU	ul. K. Puchatka	6	U	brak	brak	24h	ZTP	brak	I	Śródmieście
obiekt T	ul. Podwale	6	U	brak	brak	24h	ZTP	brak	I	Śródmieście
obiekt HU	Kino Muranów	8	U	brak	brak	24h	ZTP	brak	I	Śródmieście
UM (Urząd Stanu Cywi	ul. Andersa 5	6	U	brak	brak	24h	ZTP	brak	I	Śródmieście
obiekt HU	ul. Kruczkowskiego	12	U	brak	brak	24h	ZTP	tak	I	Śródmieście
UM Prezydent Miasta	pl. Bankowy 3/5	16	U	brak	tak	w godz. pracy	UM	brak	I	Śródmieście
UM	ul. Miodowa 6/8	8	U	brak	brak	w godz. pracy	UM	brak	I	Śródmieście
UM	pl. Defilad 1	5	W	brak	brak	24h	PKiN	brak	I	Śródmieście
UM	ul. Solec 48	7	Wieszaki	tak	tak	w godz. pracy	UM	brak	I	Śródmieście
UM	ul. Solec 48	4	O	brak	brak	24h	ZTP	brak	I	Śródmieście

UM	ul. Canaletta 2	8	U	brak	brak	24h	UM	brak	I	Śródmieście	
UM	ul. Senatorska	12	U	tak	tak	24h	ZTM	brak	P	Śródmieście	
obiekt HU	ul. Obożna	2	U	brak	brak	24h	ZTP	brak	I	Śródmieście	
UM	ul. Górskiego 7	6	U	brak	brak	24h	ZTP	brak	P	Śródmieście	
UM	ul. Smolna 10a	4	U	brak	brak	w godz. pracy	ZTP	brak	P	Śródmieście	
UM	ul. Corazziego	4	U	brak	brak	24h	ZTP	brak	P	Śródmieście	
UM	ul. Niecała 2	4	U	brak	brak	24h	ZTP	brak	P	Śródmieście	
UM	ul. Marszałkowska 77/79	4	U	brak	brak	24h	ZDM	tak	P	Śródmieście	
UM	ul. Senatorska 27	4	U	brak	brak	24h	ZDM	brak	P	Śródmieście	
UM	ul. Żurawia 43	4	U	brak	brak	24h	ZTP	brak	P	Śródmieście	
UM	ul. Kondratowicza 20	20	U	brak	brak	24h	UD	tak	I	Targówek	
UM	pl. Czerwca 1976 1	10	U	brak	brak	24h	UD	brak	I	Ursus	
Ośrodek Zdrowia	pl. Czerwca 1976 1	6	U	brak	brak	24h	UD	brak	I	Ursus	
dom kultury	ul. Zagłoby 17	4	U	brak	brak	24h	UD	tak	I	Ursus	
obiekt HU	ul. Kolorowa	4	U	brak	brak	24h	UD	brak	I	Ursus	
obiekt HU	ul. Bohaterów Warszawy	4	U	brak	brak	24h	UD	brak	I	Ursus	
straz	ul. Cierlicka	4	U	brak	brak	24h	UD	brak	I	Ursus	
obiekt HU	ul. Wojciechowskiego	10	U	brak	brak	24h	UD	brak	I	Ursus	
inny	ul. Zagłoby	8	U	brak	brak	24h	UD	tak	I	Ursus	
inny	ul. Zagłoby	4	U	brak	brak	24h	UD	tak	I	Ursus	
obiekt HU	ul. Wojciechowskiego	4	U	brak	brak	24h	UD	brak	I	Ursus	
obiekt HU	ul. Wojciechowskiego	4	U	brak	brak	24h	UD	brak	I	Ursus	
koscioł	ul. Wojciechowskiego	4	U	brak	brak	24h	UD	tak	I	Ursus	
przychodnia	ul. Wojciechowskiego	4	U	brak	brak	24h	UD	brak	I	Ursus	
obiekt HU	ul. Bohaterów Warszawy/Wiosny	4	U	brak	brak	24h	UD	Ursus	brak	I	Ursus
poczta	ul. Bohaterów Warszawy	10	U	brak	brak	24h	UD	Ursus	tak	I	Ursus
UM	al. KEN 61	16	U	tak	tak	24h	UD	tak	I	Ursynów	
UM	ul. Żegańska 1	5	W	brak	brak	24h	UD	brak	I	Wawer	
UM	ul. Praskiego Pułku 33	5	W	tak	brak	24h	UD	brak	I	Wesoła	
UM	ul. S. Kostki Potockiego 11	16	W	brak	brak	24h	UD	brak	I	Wilanów	
UM	al. Krakowska 257	6	W	brak	brak	24h	UD	tak	I	Włochy	
UM	al. Solidarności 90	4	W	tak	brak	w godz. pracy	UD	brak	I	Wola	
UM	ul. Słowackiego 6/8	20	U	brak	brak	24h	UD	tak	I	Żoliborz	

Słownik do rodzaju obiektu:

- SM- stacja metra,
- PT- pętla tramwajowa,
- PA- pętla autobusowa,
- SK- stacja kolejowa,
- UM – obiekt urzędu miasta

Słownik do stanu:

- P- planowany parking,

- I- istniejący parking.

Słownik do typu stojaka:

- W- typ „wyrwikotka”,
- U- typ odwrócone U,
- O- mini rama przypięta do słupów w kształcie koła,
- Wieszak- stojak na zaczepy do podwieszania rowerów.

ZAŁĄCZNIK 3


WZÓR KARTY INWENTARYZACYJNEJ

KARTA IDENTYFIKACYJNA		PARKING	01	D	001
NAZWA				
Rodzaj obiektu:					
Adres:					
Parking rowerowy:	...				
Położenie:	...				
Liczba stojaków:	...				
Typ stojaka:	...				
Liczba miejsc dla rowerów:	...				
Wbudowane zapięcie:	...				
Zadaszenie:	...				
Monitorowanie:	...				
Dostępność:	...				
Właściciel terenu:	...				
Opłata za korzystanie:	...				
Droga rowerowa				
Uwagi:				
Data inwentaryzacji:			

ZAŁĄCZNIK 4

BAZA DANYCH ISTNIEJĄCYCH PARKINGÓW ROWEROWYCH

DZIELNICA BEMOWO

KARTA IDENTYFIKACYJNA		PARKING ISTNIEJĄCY	01	D	001
NAZWA		UD BEMOWO			
Rodzaj obiektu:	Urząd dzielnicowy				
Adres:	ul. Powstańców Śląskich 70				
Parking rowerowy:	Tak				
Położenie:	teren przed wejściem do UD oraz przy parkingu na tyłach urzędu				
Liczba stojaków:	5+2				
Typ stojaka:	Odwrócone U				
Liczba miejsc dla rowerów:	14				
Wbudowane zapięcie:	Brak				
Zadaszenie:	Brak				
Monitorowanie:	Brak				
Dostępność:	Non-stop				
Właściciel terenu:	UD Bemowo				
Opłata za korzystanie:	Nie				
					
Droga rowerowa	Nie				
Uwagi:	Fot. TransEko Sp. j.				
Data inwentaryzacji:	22.09.2009	TransEko Sp.j dla Biura Drogownictwa i Komunikacji m.st. Warszawa			

KARTA IDENTYFIKACYJNA		PARKING ISTNIEJĄCY	01	P	002
NAZWA		P+R POŁCZYŃSKA			
Rodzaj obiektu:	Parking B+R				
Adres:	ul. Połczyńska 8				
Parking rowerowy:	Tak				
Położenie:	teren P+R				
Liczba stojaków:	10				
Typ stojaka:	Odwrócone U				
Liczba miejsc dla rowerów:	20				
Wbudowane zapięcie:	Nie				
Zadaszenie:	Nie				
Monitorowanie:	Nie				
Dostępność:	6.00 - 21.00/7 dni				
Właściciel terenu:	ZTM				
Opłata za korzystanie:	Nie				
Droga rowerowa	Nie posiada bezpośredniego połączenia ze ścieżką rowerową				
Uwagi:	Fot. ZTM				
Data inwentaryzacji:	22.09.2009	TransEko Sp.j dla Biura Drogownictwa i Komunikacji m.st. Warszawa			



DZIELNICA BIAŁOŁĘKA


KARTA IDENTYFIKACYJNA		PARKING ISTNIEJĄCY	02	D	001
NAZWA		UD BIAŁOŁĘKA			
Rodzaj obiektu:	Urząd dzielnicowy				
Adres:	ul. Modlińska 197				
Parking rowerowy:	Tak				
Położenie:	teren przed UD				
Liczba stojaków:	-				
Typ stojaka:	Typ odwrócone U i „wyrwikółka”				
Liczba miejsc dla rowerów:	21				
Wbudowane zapięcie:	Nie				
Zadaszenie:	Nie				
Monitorowanie:	Nie				
Dostępność:	24h				
Właściciel terenu:	UD Białoleka				
Opłata za korzystanie:	Nie				
Droga rowerowa	Tak				
Uwagi:	Do dyspozycji są dwa typy stojaków. Fot. TransEko Sp. j.				
Data inwentaryzacji:	22.09.2009	TransEko Sp.j dla Biura Drogownictwa i Komunikacji m.st. Warszawa			



DZIELNICA BIELANY

KARTA IDENTYFIKACYJNA		PARKING ISTNIEJĄCY	03	P	001
NAZWA		P+R MŁOCINY			
Rodzaj obiektu:	Parking P+R i B+R Młociny				
Adres:	W rejonie skrzyżowania ulicy Kasprowicza i Nocznickiego, przy węźle komunikacyjnym "Młociny"				
Parking rowerowy:	Tak				
Położenie:	Parking P+R				
Liczba stojaków:	20				
Typ stojaka:	Odwrócone U				
Liczba miejsc dla rowerów:	40				
Wbudowane zapięcie:	Tak				
Zadaszenie:	Tak				
Monitorowanie:	Tak				
Dostępność:	4.30 – 2.30/7 dni w tygodniu				
Właściciel terenu:	ZTM				
Opłata za korzystanie:	Nie				
Droga rowerowa	Dojazd ulicą od ścieżki rowerowej wzdłuż Nocznickiego				
Uwagi:	Fot. ZTM				
Data inwentaryzacji:	22.09.2009	TransEko Sp.j dla Biura Drogownictwa i Komunikacji m.st. Warszawa			


KARTA IDENTYFIKACYJNA		PARKING ISTNIEJĄCY	03	D	002
NAZWA		UD BIELANY			
Rodzaj obiektu:	Urząd dzielnicowy				
Adres:	ul. Przybyszewskiego 70/72				
Parking rowerowy:	Tak				
Położenie:	teren przed UD				
Liczba stojaków:	1				
Typ stojaka:	Typ wyrwikółka				
Liczba miejsc dla rowerów:	2				
Wbudowane zapięcie:	Nie				
Zadaszenie:	Nie				
Monitorowanie:	Nie				
Dostępność:	24h				
Właściciel terenu:	UD Bielany				
Opłata za korzystanie:	Nie				
Droga rowerowa	Nie				
Uwagi:	Fot. TransEko Sp. j.				
Data inwentaryzacji:	22.09.2009	TransEko Sp.j dla Biura Drogownictwa i Komunikacji m.st. Warszawa			

KARTA IDENTYFIKACYJNA		PARKING ISTNIEJĄCY		03	D	003
NAZWA			DELEGATURA UD BIELANY			
Rodzaj obiektu:	Urząd dzielnicowy					
Adres:	Ul. Lipińska 2, Delegatura Biura Administracji i Spraw Obywatelskich w Dzielnicy Bielany					
Parking rowerowy:	Tak					
Położenie:	teren przed UD					
Liczba stojaków:	1					
Typ stojaka:	Typ wyrwikółka					
Liczba miejsc dla rowerów:	2					
Wbudowane zapięcie:	Nie					
Zadaszenie:	Nie					
Monitorowanie:	Nie					
Dostępność:	24h					
Właściciel terenu:	UD Bielany					
Opłata za korzystanie:	Nie					
Droga rowerowa	Nie					
Uwagi:	Fot. TransEko Sp. j.					
Data inwentaryzacji:	22.09.2009	TransEko Sp.j dla Biura Drogownictwa i Komunikacji m.st. Warszawa				

KARTA IDENTYFIKACYJNA		PARKING ISTNIEJĄCY		03	P	004
NAZWA			METRO MŁOCINY			
Rodzaj obiektu:	Stacja metra					
Adres:	Stacja metra Młociny					
Parking rowerowy:	Tak					
Położenie:	Przy wejściu do stacji metra					
Liczba stojaków:	5					
Typ stojaka:	Odwrócone U					
Liczba miejsc dla rowerów:	10					
Wbudowane zapięcie:	Nie					
Zadaszenie:	Tak					
Monitorowanie:	Tak					
Dostępność:	24h					
Właściciel terenu:	ZTM					
Opłata za korzystanie:	Nie					
Droga rowerowa	W bezpośrednim sąsiedztwie					
Uwagi:	Fot. ZTM					
Data inwentaryzacji:	22.09.2009	TransEko Sp.j dla Biura Drogownictwa i Komunikacji m.st. Warszawa				

KARTA IDENTYFIKACYJNA		PARKING ISTNIEJĄCY	03	P	005
NAZWA			METRO STARE BIELANY		
Rodzaj obiektu:	Stacja metra				
Adres:	Metro Stare Bielany				
Parking rowerowy:	Tak				
Położenie:	Przed wejściem do stacji metra				
Liczba stojaków:	12				
Typ stojaka:	Odwrócone U				
Liczba miejsc dla rowerów:	24				
Wbudowane zapięcie:	Nie				
Zadaszenie:	Nie				
Monitorowanie:	Nie				
Dostępność:	24h				
Właściciel terenu:	ZTM				
Opłata za korzystanie:	Nie				
					
Uwagi:	Fot. TransEko Sp. j.				
Data inwentaryzacji:	22.09.2009	TransEko Sp.j dla Biura Drogownictwa i Komunikacji m.st. Warszawa			


DZIELNICA MOKOTÓW

KARTA IDENTYFIKACYJNA		PARKING ISTNIEJĄCY	04	P	001
NAZWA		METRO WILANOWSKA			
Rodzaj obiektu:	Parking B+R w obiekcie P+R				
Adres:	Północno-wschodniej stronie skrzyżowania ul. Puławskiej i al. Wilanowskiej (po północnej stronie pętli autobusowej)				
Parking rowerowy:	Tak				
Położenie:	Na parterze, tuż przy budce strażnika				
Liczba stojaków:	10				
Typ stojaka:	Odwrócone U				
Liczba miejsc dla rowerów:	20				
Wbudowane zapięcie:	Nie				
Zadaszenie:	Tak				
Monitorowanie:	Tak				
Dostępność:	4.30 – 2.30/7 dni w tygodniu				
Właściciel terenu:	ZTM				
Opłata za korzystanie:	Nie				
Droga rowerowa	Nie				
Uwagi:	Fot. ZTM				
Data inwentaryzacji:	22.09.2009	TransEko Sp.j dla Biura Drogownictwa i Komunikacji m.st. Warszawa			

DZIELNICA OCHOTA

DZIELNICA PRAGA POŁUDNIE

KARTA IDENTYFIKACYJNA		PARKING ISTNIEJĄCY	06	D	001
NAZWA		UD PRAGA POŁUDNIE			
Rodzaj obiektu:	Urząd dzielnicowy				
Adres:	ul. Grochowska 274				
Parking rowerowy:	Tak				
Położenie:	Przed wejściem do budynku				
Liczba stojaków:	4				
Typ stojaka:	Odwrócone duże U				
Liczba miejsc dla rowerów:	8				
Wbudowane zapięcie:	Nie				
Zadaszenie:	Nie				
Monitorowanie:	Nie				
Dostępność:	24h				
Właściciel terenu:	UD Praga PD				
Opłata za korzystanie:	Nie				
					
Uwagi:	Fot. Praska Grupa Rowerowa				
Data inwentaryzacji:	22.09.2009	TransEko Sp.j dla Biura Drogownictwa i Komunikacji m.st. Warszawa			


KARTA IDENTYFIKACYJNA		PARKING ISTNIEJĄCY	06	D	002
NAZWA		SP 72			
Rodzaj obiektu:	Budynek szkoły/uczelni				
Adres:	Przed Szkołą Podstawową nr 72				
Parking rowerowy:	Tak				
Położenie:	Przed wejściem do budynku				
Liczba stojaków:	4				
Typ stojaka:	Odwrócone U				
Liczba miejsc dla rowerów:	8				
Wbudowane zapięcie:	Nie				
Zadaszenie:	Nie				
Monitorowanie:	Nie				
Dostępność:	24h				
Właściciel terenu:	UD				
Opłata za korzystanie:	Nie				
					
Uwagi:	Fot. Praska Grupa Rowerowa				
Data inwentaryzacji:	22.09.2009	TransEko Sp.j dla Biura Drogownictwa i Komunikacji m.st. Warszawa			

KARTA IDENTYFIKACYJNA		PARKING ISTNIEJĄCY	06	D	003
NAZWA		Biblioteka Publiczna Paca			
Rodzaj obiektu:	Biblioteka publiczna				
Adres:	Ul. Pereca				
Parking rowerowy:	Tak				
Położenie:	Przed wejściem do budynku				
Liczba stojaków:	2				
Typ stojaka:	Odwrócone U				
Liczba miejsc dla rowerów:	2				
Wbudowane zapięcie:	Nie				
Zadaszenie:	Nie				
Monitorowanie:	Nie				
Dostępność:	24h				
Właściciel terenu:	UD				
Opiata za korzystanie:	Nie				
Droga rowerowa	Nie				
Uwagi:	Fot. Praska Grupa Rowerowa				
Data inwentaryzacji:	22.09.2009	TransEko Sp.j dla Biura Drogownictwa i Komunikacji m.st. Warszawa			




KARTA IDENTYFIKACYJNA		PARKING ISTNIEJĄCY	06	D	004
NAZWA		BULWAR STANISŁAWA AUGUSTA			
Rodzaj obiektu:	Obiekt turystyczno-rekreacyjny				
Adres:	Bulwar Stanisława Augusta				
Parking rowerowy:	Tak				
Położenie:	Na trawniku				
Liczba stojaków:	4				
Typ stojaka:	Odwrócone U				
Liczba miejsc dla rowerów:	8				
Wbudowane zapięcie:	Nie				
Zadaszenie:	Nie				
Monitorowanie:	Nie				
Dostępność:	24h				
Właściciel terenu:	UD				
Opiata za korzystanie:	Nie				
Droga rowerowa	Nie				
Uwagi:	Fot. Praska Grupa Rowerowa				
Data inwentaryzacji:	22.09.2009	TransEko Sp.j dla Biura Drogownictwa i Komunikacji m.st. Warszawa			



KARTA IDENTYFIKACYJNA		PARKING ISTNIEJĄCY	06	D	005
NAZWA		JEZIORKO BALATON			
Rodzaj obiektu:	Obiekt turystyczno-rekreacyjny				
Adres:	Jeziorko Balaton				
Parking rowerowy:	Tak				
Położenie:	Na trawniku				
Liczba stojaków:	4				
Typ stojaka:	Odwrócone U				
Liczba miejsc dla rowerów:	8				
Wbudowane zapięcie:	Nie				
Zadaszenie:	Nie				
Monitorowanie:	Nie				
Dostępność:	24h				
Właściciel terenu:	UD				
Opłata za korzystanie:	Nie				
Droga rowerowa	Tak				
Uwagi:	Fot. Praska Grupa Rowerowa				
Data inwentaryzacji:	22.09.2009	TransEko Sp.j dla Biura Drogownictwa i Komunikacji m.st. Warszawa			

KARTA IDENTYFIKACYJNA		PARKING ISTNIEJĄCY	06	D	006
NAZWA		PARK OPAK			
Rodzaj obiektu:	Obiekt turystyczno-rekreacyjny				
Adres:	Park Obwodu Praga Armii Krajowej				
Parking rowerowy:	Tak				
Położenie:	w parku				
Liczba stojaków:	3				
Typ stojaka:	Odwrócone U				
Liczba miejsc dla rowerów:	6				
Wbudowane zapięcie:	Nie				
Zadaszenie:	Nie				
Monitorowanie:	Nie				
Dostępność:	24h				
Właściciel terenu:	UD				
Opłata za korzystanie:	Nie				
Droga rowerowa	Nie				
Uwagi:	Fot. Praska Grupa Rowerowa				
Data inwentaryzacji:	22.09.2009	TransEko Sp.j dla Biura Drogownictwa i Komunikacji m.st. Warszawa			

KARTA IDENTYFIKACYJNA		PARKING ISTNIEJĄCY	06	D	007
NAZWA		PARK POLIŃSKIEGO			
Rodzaj obiektu:	Obiekt turystyczno-rekreacyjny				
Adres:	Park im. Józefa Polińskiego				
Parking rowerowy:	Tak				
Położenie:	w parku				
Liczba stojaków:	3				
Typ stojaka:	Odwrócone U				
Liczba miejsc dla rowerów:	6				
Wbudowane zapięcie:	Nie				
Zadaszenie:	Nie				
Monitorowanie:	Nie				
Dostępność:	24h				
Właściciel terenu:	UD				
Opłata za korzystanie:	Nie				
Droga rowerowa	Nie				
Uwagi:	Fot. Praska Grupa Rowerowa				
Data inwentaryzacji:	22.09.2009	TransEko Sp.j dla Biura Drogownictwa i Komunikacji m.st. Warszawa			


KARTA IDENTYFIKACYJNA		PARKING ISTNIEJĄCY	06	D	008
NAZWA		PLAC SZEMBEKA			
Rodzaj obiektu:	Plac miejski				
Adres:	Plac Szembeka				
Parking rowerowy:	Tak				
Położenie:	Na trawniku, przy wejściu				
Liczba stojaków:	6				
Typ stojaka:	Odwrócone U				
Liczba miejsc dla rowerów:	12				
Wbudowane zapięcie:	Nie				
Zadaszenie:	Nie				
Monitorowanie:	Nie				
Dostępność:	24h				
Właściciel terenu:	UD				
Opłata za korzystanie:	Brak				
Droga rowerowa	Nie				
Uwagi:	Fot. Praska Grupa Rowerowa				
Data inwentaryzacji:	22.09.2009	TransEko Sp.j dla Biura Drogownictwa i Komunikacji m.st. Warszawa			


KARTA IDENTYFIKACYJNA		PARKING ISTNIEJĄCY	06	D	009
NAZWA		MARCPOL			
Rodzaj obiektu:	Obiekt usługowo-handlowy				
Adres:	MarcPol, ulica Zwycięzców/Międzynarodowa				
Parking rowerowy:	Tak				
Położenie:	Na trawniku, przy wejściu				
Liczba stojaków:	4				
Typ stojaka:	Odwrócone U				
Liczba miejsc dla rowerów:	8				
Wbudowane zapięcie:	Nie				
Zadaszenie:	Nie				
Monitorowanie:	Nie				
Dostępność:	24h				
Właściciel terenu:	UD				
Opłata za korzystanie:	Brak				
Droga rowerowa	Nie				
Uwagi:	Fot. Praska Grupa Rowerowa				
Data inwentaryzacji:	22.09.2009	TransEko Sp.j dla Biura Drogownictwa i Komunikacji m.st. Warszawa			




KARTA IDENTYFIKACYJNA		PARKING ISTNIEJĄCY	06	D	010
NAZWA		RECHNIEWSKIEGO KOŚCIÓŁ			
Rodzaj obiektu:	Kościół				
Adres:	Ulica Rechniewskiego, przy kościele				
Parking rowerowy:	Tak				
Położenie:	Na trawniku, przy kościele				
Liczba stojaków:	4				
Typ stojaka:	Odwrócone U				
Liczba miejsc dla rowerów:	8				
Wbudowane zapięcie:	Nie				
Zadaszenie:	Nie				
Monitorowanie:	Nie				
Dostępność:	24h				
Właściciel terenu:	UD				
Opłata za korzystanie:	Nie				
Droga rowerowa	Tak				
Uwagi:	Fot. Praska Grupa Rowerowa				
Data inwentaryzacji:	22.09.2009	TransEko Sp.j dla Biura Drogownictwa i Komunikacji m.st. Warszawa			



KARTA IDENTYFIKACYJNA		PARKING ISTNIEJĄCY	06	P	011
NAZWA		PĘTLA GOCŁAWEK			
Rodzaj obiektu:	Pętla tramwajowa				
Adres:	Pętla tramwajowa Gocławek (vis a vis sklepu Real)				
Parking rowerowy:	Tak				
Położenie:	Na trawniku, na pętli				
Liczba stojaków:	4				
Typ stojaka:	Odwrócone U				
Liczba miejsc dla rowerów:	8				
Wbudowane zapięcie:	Nie				
Zadaszenie:	Nie				
Monitorowanie:	Nie				
Dostępność:	24h				
Właściciel terenu:	ZTM				
Opłata za korzystanie:	Nie				
Droga rowerowa	Nie				
Uwagi:	Fot. Praska Grupa Rowerowa				
Data inwentaryzacji:	22.09.2009	TransEko Sp.j dla Biura Drogownictwa i Komunikacji m.st. Warszawa			

KARTA IDENTYFIKACYJNA		PARKING ISTNIEJĄCY	06	D	012
NAZWA		PARK LEŚNIKA			
Rodzaj obiektu:	Obiekt sportowo-rekreacyjny				
Adres:	Park im. "Leśnika" (przy ul. Kwatery Głównej)				
Parking rowerowy:	Tak				
Położenie:	W parku				
Liczba stojaków:	6				
Typ stojaka:	Odwrócone U				
Liczba miejsc dla rowerów:	12				
Wbudowane zapięcie:	Nie				
Zadaszenie:	Nie				
Monitorowanie:	Nie				
Dostępność:	24h				
Właściciel terenu:	UD				
Opłata za korzystanie:	Nie				
Droga rowerowa	Brak				
Uwagi:	Fot. Praska Grupa Rowerowa				
Data inwentaryzacji:	22.09.2009	TransEko Sp.j dla Biura Drogownictwa i Komunikacji m.st. Warszawa			

KARTA IDENTYFIKACYJNA		PARKING ISTNIEJĄCY	06	D	013
NAZWA		BASEN SZUWAREK			
Rodzaj obiektu:	Obiekt sportowo-rekreacyjny				
Adres:	Basen Szuwarek, ul. Kwatery Głównej				
Parking rowerowy:	Tak				
Położenie:	Przy wejściu				
Liczba stojaków:	5				
Typ stojaka:	Odwrócone U				
Liczba miejsc dla rowerów:	10				
Wbudowane zapięcie:	Nie				
Zadaszenie:	Nie				
Monitorowanie:	Nie				
Dostępność:	24h				
Właściciel terenu:	UD				
Opłata za korzystanie:	Nie				
Droga rowerowa	Nie				
Uwagi:	Fot. Praska Grupa Rowerowa				
Data inwentaryzacji:	22.09.2009	TransEko Sp.j dla Biura Drogownictwa i Komunikacji m.st. Warszawa			

KARTA IDENTYFIKACYJNA		PARKING ISTNIEJĄCY	06	D	014
NAZWA		CENTRUM PROMOCJI KULTURY			
Rodzaj obiektu:	Obiekt kultury				
Adres:	Centrum Promocji Kultury, ul. Podskarbińska				
Parking rowerowy:	Tak				
Położenie:	Przed obiektem				
Liczba stojaków:	4				
Typ stojaka:	Odwrócone U				
Liczba miejsc dla rowerów:	8				
Wbudowane zapięcie:	Nie				
Zadaszenie:	Nie				
Monitorowanie:	Nie				
Dostępność:	8-22				
Właściciel terenu:	UD				
Opłata za korzystanie:	Nie				
Droga rowerowa	Brak				
Uwagi:	Fot. TransEko Sp. j.				
Data inwentaryzacji:	25.10.2009	TransEko Sp.j dla Biura Drogownictwa i Komunikacji m.st. Warszawa			

KARTA IDENTYFIKACYJNA		PARKING ISTNIEJĄCY	06	D	015
NAZWA		Szkoła podstawowa nr 215			
Rodzaj obiektu:	Szkoła podstawowa				
Adres:	ul. Kwatery Głównej 13				
Parking rowerowy:	Tak				
Położenie:	Przed wejściem do budynku				
Liczba stojaków:	6				
Typ stojaka:	Odwrócone U				
Liczba miejsc dla rowerów:	12				
Wbudowane zapieczęcie:	Nie				
Zadaszenie:	Nie				
Monitorowanie:	Nie				
Dostępność:	24h				
Właściciel terenu:	UD Praga PD				
Opłata za korzystanie:	Nie				
Droga rowerowa	Brak				
Uwagi:	Parking dostępny, ale położony na terenie szkoły – możliwe zamknięcie bramy Fot. TransEko Sp. j.				
Data inwentaryzacji:	25.10.2009	TransEko Sp.j dla Biura Drogownictwa i Komunikacji m.st. Warszawa			



KARTA IDENTYFIKACYJNA		PARKING ISTNIEJĄCY	06	D	016
NAZWA		Szkoła podstawowa nr 246			
Rodzaj obiektu:	Szkoła podstawowa				
Adres:	ul. Białowiejska 22				
Parking rowerowy:	Tak				
Położenie:	Przed wejściem do budynku				
Liczba stojaków:	6				
Typ stojaka:	Odwrócone U				
Liczba miejsc dla rowerów:	12				
Wbudowane zapieczęcie:	Nie				
Zadaszenie:	Nie				
Monitorowanie:	Nie				
Dostępność:	24h				
Właściciel terenu:	UD Praga PD				
Opłata za korzystanie:	Nie				
Droga rowerowa	Tak, wzdłuż ul. Białowiejskiej (strona zachodnia)				
Uwagi:	Parking dostępny, ale położony na terenie szkoły – możliwe zamknięcie bramy Fot. TransEko Sp. j.				
Data inwentaryzacji:	25.10.2009	TransEko Sp.j dla Biura Drogownictwa i Komunikacji m.st. Warszawa			



KARTA IDENTYFIKACYJNA		PARKING ISTNIEJĄCY	06	D	017
NAZWA		Szkoła podstawowa nr 255			
Rodzaj obiektu:	Szkoła podstawowa				
Adres:	ul. Kamionkowska 36/44				
Parking rowerowy:	Tak				
Położenie:	Przed wejściem do budynku				
Liczba stojaków:	6				
Typ stojaka:	Odwrócone U				
Liczba miejsc dla rowerów:	12				
Wbudowane zapieczęcie:	Nie				
Zadaszenie:	Nie				
Monitorowanie:	Nie				
Dostępność:	24h				
Właściciel terenu:	UD Praga PD				
Opłata za korzystanie:	Nie				
Droga rowerowa	Brak				
Uwagi:	Parking dostępny, ale położony na terenie szkoły – możliwe zamknięcie bramy Fot. TransEko Sp. j.				
Data inwentaryzacji:	25.10.2009	TransEko Sp.j dla Biura Drogownictwa i Komunikacji m.st. Warszawa			



KARTA IDENTYFIKACYJNA		PARKING ISTNIEJĄCY	06	D	019
NAZWA		Biblioteka			
Rodzaj obiektu:	Biblioteka				
Adres:	ul. Meissnera 5				
Parking rowerowy:	Tak				
Położenie:	Przed wejściem do budynku				
Liczba stojaków:	1				
Typ stojaka:	Typ „wyrwikotka”				
Liczba miejsc dla rowerów:	5				
Wbudowane zapieczęcie:	Nie				
Zadaszenie:	Nie				
Monitorowanie:	Nie				
Dostępność:	24h				
Właściciel terenu:	UD Praga PD				
Opłata za korzystanie:	Nie				
Droga rowerowa	Brak				
Uwagi:	Planowana instalacja parkingu typu odwrócone U Fot. TransEko Sp.j.				
Data inwentaryzacji:	25.10.2009	TransEko Sp.j dla Biura Drogownictwa i Komunikacji m.st. Warszawa			



KARTA IDENTYFIKACYJNA		PARKING ISTNIEJĄCY	06	D	020
NAZWA		Biblioteka			
Rodzaj obiektu:	Biblioteka				
Adres:	ul. Rozłucka 11a				
Parking rowerowy:	Tak				
Położenie:	Na chodniku, z boku budynku				
Liczba stojaków:	2				
Typ stojaka:	Odwrócone U				
Liczba miejsc dla rowerów:	4				
Wbudowane zapięcie:	Nie				
Zadaszenie:	Nie				
Monitorowanie:	Nie				
Dostępność:	24h				
Właściciel terenu:	UD Praga PD				
Opłata za korzystanie:	Nie				
Droga rowerowa	Brak				
Uwagi:	Fot. TransEko Sp.j.				
Data inwentaryzacji:	25.19.2009	TransEko Sp.j dla Biura Drogownictwa i Komunikacji m.st. Warszawa			



KARTA IDENTYFIKACYJNA		PARKING ISTNIEJĄCY	06	D	021
NAZWA		Centrum Krwiodawstwa			
Rodzaj obiektu:	Inny				
Adres:	ul. Saska				
Parking rowerowy:	Tak				
Położenie:	Na ternie zieleni przy wejściu dla dawców krwi				
Liczba stojaków:	4				
Typ stojaka:	Odwrócone U				
Liczba miejsc dla rowerów:	8				
Wbudowane zapięcie:	Nie				
Zadaszenie:	Nie				
Monitorowanie:	Nie				
Dostępność:	24h				
Właściciel terenu:	Centrum Krwiodawstwa				
Opłata za korzystanie:	Nie				
Droga rowerowa	Brak				
Uwagi:	Fot. TransEko Sp.j.				
Data inwentaryzacji:	25.10.2009	TransEko Sp.j dla Biura Drogownictwa i Komunikacji m.st. Warszawa			



KARTA IDENTYFIKACYJNA		PARKING ISTNIEJĄCY	06	D	022
NAZWA		Park Skaryszewski			
Rodzaj obiektu:	Park				
Adres:	Park skaryszewski				
Parking rowerowy:	Tak				
Położenie:				
Liczba stojaków:	3 x 4				
Typ stojaka:	Odwrócone U				
Liczba miejsc dla rowerów:	24				
Wbudowane zapięcie:	Nie				
Zadaszenie:	Nie				
Monitorowanie:	Nie				
Dostępność:	24h				
Właściciel terenu:	UD Praga PD				
Opłata za korzystanie:	Nie				
Droga rowerowa				
Uwagi:	Fot. M. Utkin				
Data inwentaryzacji:			



KARTA IDENTYFIKACYJNA		PARKING ISTNIEJĄCY	06	D	023
NAZWA		Gimnazjum 18			
Rodzaj obiektu:	Szkoła				
Adres:	Ul. Angorska 2				
Parking rowerowy:	Tak				
Położenie:	Przed wejściem do budynku				
Liczba stojaków:	1				
Typ stojaka:	Typ „wyrwikółka”				
Liczba miejsc dla rowerów:	15				
Wbudowane zapięcie:	Nie				
Zadaszenie:	Nie				
Monitorowanie:	Nie				
Dostępność:	24h				
Właściciel terenu:	UD Praga PD				
Opłata za korzystanie:	Nie				
Droga rowerowa	Brak				
Uwagi:	Parking dostępny, ale położony na terenie szkoły – możliwe zamknięcie bramy Szkoła w trakcie remontu Fot. TransEko sp.j.				
Data inwentaryzacji:	25.10.2009	TransEko Sp.j dla Biura Drogownictwa i Komunikacji m.st. Warszawa			



KARTA IDENTYFIKACYJNA		PARKING ISTNIEJĄCY	06	D	024
NAZWA		Gimnazjum 20			
Rodzaj obiektu:	Szkoła				
Adres:	Ul. Afrykańska 11				
Parking rowerowy:	Tak				
Położenie:	Przed wejściem do budynku				
Liczba stojaków:	7				
Typ stojaka:	Odwrócone U				
Liczba miejsc dla rowerów:	14				
Wbudowane zapięcie:	Nie				
Zadaszenie:	Nie				
Monitorowanie:	Nie				
Dostępność:	24h				
Właściciel terenu:	UD Praga PD				
Opłata za korzystanie:	Nie				
Droga rowerowa	Brak				
Uwagi:	Parking dostępny, ale położony na terenie szkoły – możliwe zamknięcie bramy TransEko Sp. j.				
Data inwentaryzacji:	25.10.2009	TransEko Sp.j dla Biura Drogownictwa i Komunikacji m.st. Warszawa			




KARTA IDENTYFIKACYJNA		PARKING ISTNIEJĄCY	06	D	025
NAZWA		Zespół szkół			
Rodzaj obiektu:	Szkoła				
Adres:	Ul. Bartosika 5				
Parking rowerowy:	Tak				
Położenie:	Przed wejściem do budynku				
Liczba stojaków:	1				
Typ stojaka:	Typ „wyrwikotka”				
Liczba miejsc dla rowerów:	6				
Wbudowane zapięcie:	Nie				
Zadaszenie:	Nie				
Monitorowanie:	Nie				
Dostępność:	24h				
Właściciel terenu:	UD Praga PD				
Opłata za korzystanie:	Nie				
Droga rowerowa	Wzdłuż j. Goławskiego				
Uwagi:	Parking dostępny, ale położony na terenie szkoły – możliwe zamknięcie bramy Fot. TransEko sp.j.				
Data inwentaryzacji:	25.10.2009	TransEko Sp.j dla Biura Drogownictwa i Komunikacji m.st. Warszawa			



KARTA IDENTYFIKACYJNA		PARKING ISTNIEJĄCY	06	D	026
NAZWA		Zespół szkół			

Rodzaj obiektu:	Szkoła	
Adres:	Ul. Zwycięzców 44	
Parking rowerowy:	Tak	
Położenie:	Przed wejściem do budynku	
Liczba stojaków:	6	
Typ stojaka:	Odwrócone U	
Liczba miejsc dla rowerów:	12	
Wbudowane zapięcie:	Nie	
Zadaszenie:	Nie	
Monitorowanie:	Nie	
Dostępność:	24h	
Właściciel terenu:	UD Praga PD	
Opłata za korzystanie:	Nie	
Droga rowerowa	Brak	
Uwagi:	Parking dostępny, ale położony na terenie szkoły – możliwe zamknięcie bramy Szkoła w trakcie remontu Fot. TransEko sp.j.	
Data inwentaryzacji:	25.10.2009	TransEko Sp.j dla Biura Drogownictwa i Komunikacji m.st. Warszawa

KARTA IDENTYFIKACYJNA		PARKING ISTNIEJĄCY	06	D	027
NAZWA		Boiska OWS			
Rodzaj obiektu:	boiska				
Adres:	Ul. Waszyngtona				
Parking rowerowy:	Tak				
Położenie:	Przed wejściem				
Liczba stojaków:	3				
Typ stojaka:	Odwrócone U				
Liczba miejsc dla rowerów:	6				
Wbudowane zapięcie:	Nie				
Zadaszenie:	Nie				
Monitorowanie:	Nie				
Dostępność:				
Właściciel terenu:	UD Praga PD				
Opłata za korzystanie:	Nie				
Droga rowerowa	Brak				
Uwagi:				
Data inwentaryzacji:			

DZIELNICA PRAGA PÓŁNOC


KARTA IDENTYFIKACYJNA

PARKING ISTNIEJĄCY

07

D

001

NAZWA		UD PRAGA PN	
Rodzaj obiektu:	Urząd dzielnicowy		
Adres:	Ul. Kłopotowskiego 15		
Parking rowerowy:	Tak		
Położenie:	Przed wejściem do budynku		
Liczba stojaków:	-		
Typ stojaka:	Typ Wyrwikółka		
Liczba miejsc dla rowerów:	5		
Wbudowane zapięcie:	Nie		
Zadaszenie:	Nie		
Monitorowanie:	Nie		
Dostępność:	24h		
Właściciel terenu:	UD		
Opłata za korzystanie:	Nie		
Droga rowerowa	Brak		
Uwagi:	Fot. TransEko Sp. j.		
Data inwentaryzacji:	22.09.2009	TransEko Sp.j dla Biura Drogownictwa i Komunikacji m.st. Warszawa	


DZIELNICA REMBERTÓW


KARTA IDENTYFIKACYJNA		PARKING ISTNIEJĄCY	08	D	001
NAZWA		UD REMBERTÓW			
Rodzaj obiektu:	Urząd dzielnicowy				
Adres:	Centrum Promocji Kultury, ul. Podskarbińska				
Parking rowerowy:	Tak				
Położenie:	Przy wejściu do budynku				
Liczba stojaków:	-				
Typ stojaka:	Wyrwikółka				
Liczba miejsc dla rowerów:	15				
Wbudowane zapięcie:	Nie				
Zadaszenie:	Nie				
Monitorowanie:	Nie				
Dostępność:	24h				
Właściciel terenu:	UD Rembertów				
Opłata za korzystanie:	Nie				
Droga rowerowa	Brak				
Uwagi:	Fot. TransEko Sp. j.				
Data inwentaryzacji:	22.09.2009	TransEko Sp.j dla Biura Drogownictwa i Komunikacji m.st. Warszawa			





DZIELNICA ŚRÓDMIEŚCIE


KARTA IDENTYFIKACYJNA		PARKING ISTNIEJĄCY	09	D	001
NAZWA		ORLA/SOLIDARNOŚCI			
Rodzaj obiektu:	Obiekt handlowo usługowy				
Adres:	Ul. Orla w rejonie Al. Solidarności				
Parking rowerowy:	Tak				
Położenie:	na chodniku				
Liczba stojaków:	3				
Typ stojaka:	Odwrócone U				
Liczba miejsc dla rowerów:	6				
Wbudowane zapięcie:	Nie				
Zadaszenie:	Nie				
Monitorowanie:	Nie				
Dostępność:	24h				
Zarządca terenu:	ZTP				
Opłata za korzystanie:	Nie				
Droga rowerowa	Brak				
Uwagi:	Fot. Urząd Dzielnicy Warszawa Śródmieście				
Data inwentaryzacji:	22.09.2009	TransEko Sp.j dla Biura Drogownictwa i Komunikacji m.st. Warszawa			

KARTA IDENTYFIKACYJNA		PARKING ISTNIEJĄCY	09	D	002
NAZWA		UD ŚRÓDMIEŚCIE			
Rodzaj obiektu:	Urząd Dzielnicowy				
Adres:	skwer przed Urzędem Dzielnicy Śródmieście przy ul. Nowogrodzkiej 43				
Parking rowerowy:	Tak				
Położenie:	Skwer przed UD				
Liczba stojaków:	3				
Typ stojaka:	Odwrócone U				
Liczba miejsc dla rowerów:	6				
Wbudowane zapięcie:	Nie				
Zadaszenie:	Nie				
Monitorowanie:	Nie				
Dostępność:	24h				
Zarządca terenu:	ZTP				
Opłata za korzystanie:	Nie				
Droga rowerowa	BRAK				
Uwagi:	Fot. Urzędu Dzielnicy Warszawa Śródmieście				
Data inwentaryzacji:	22.09.2009	TransEko Sp.j dla Biura Drogownictwa i Komunikacji m.st. Warszawa			

KARTA IDENTYFIKACYJNA		PARKING ISTNIEJĄCY	09	D	003
NAZWA		LEWARTOWSKIEGO/ZAMENHOFFA			
Rodzaj obiektu:	Obiekt handlowo usługowy				
Adres:	Ul. Lewartowskiego w rejonie ul. Zamenhoffa (przy BISE)				
Parking rowerowy:	Tak				
Położenie:	na chodniku				
Liczba stojaków:	2				
Typ stojaka:	Odwrócone U				
Liczba miejsc dla rowerów:	4				
Wbudowane zapięcie:	Nie				
Zadaszenie:	Nie				
Monitorowanie:	Nie				
Dostępność:	24h				
Zarządca terenu:	ZTP				
Opłata za korzystanie:	Nie				
Droga rowerowa	BRAK				
Uwagi:	Fot. Urząd Dzielnicy Warszawa Śródmieście				
Data inwentaryzacji:	22.09.2009	TransEko Sp.j dla Biura Drogownictwa i Komunikacji m.st. Warszawa			


KARTA IDENTYFIKACYJNA		PARKING ISTNIEJĄCY	09	D	004
NAZWA		POMNIK KILIŃSKIEGO			
Rodzaj obiektu:	Obiekt turystyczny				
Adres:	ul. Podwale w rejonie ul. Piekarskiej (rejon pomnika Kilińskiego)				
Parking rowerowy:	Tak				
Położenie:	na chodniku				
Liczba stojaków:	4				
Typ stojaka:	Odwrócone U				
Liczba miejsc dla rowerów:	8				
Wbudowane zapięcie:	Nie				
Zadaszenie:	Nie				
Monitorowanie:	Nie				
Dostępność:	24h				
Zarządca terenu:	ZTP				
Opłata za korzystanie:	Brak				
Droga rowerowa	Brak				
Uwagi:	Fot. Urząd Dzielnicy Warszawa Śródmieście				
Data inwentaryzacji:	22.09.2009	TransEko Sp.j dla Biura Drogownictwa i Komunikacji m.st. Warszawa			

KARTA IDENTYFIKACYJNA		PARKING ISTNIEJĄCY	09	D	005
NAZWA		PL. ZAMKOWY			
Rodzaj obiektu:	Obiekt turystyczny				
Adres:	Ul. Podwale w rejonie ul. Senatorskiej (rejon pl. Zamkowego)				
Parking rowerowy:	Tak				
Położenie:	na chodniku				
Liczba stojaków:	2				
Typ stojaka:	Odwrócone U				
Liczba miejsc dla rowerów:	4				
Wbudowane zapięcie:	Nie				
Zadaszenie:	Nie				
Monitorowanie:	Nie				
Dostępność:	24h				
Zarządca terenu:	ZTP				
Opłata za korzystanie:	Nie				
Droga rowerowa	Brak				
Uwagi:	Fot. Urząd Dzielnicy Warszawa Śródmieście				
Data inwentaryzacji:	22.09.2009	TransEko Sp.j dla Biura Drogownictwa i Komunikacji m.st. Warszawa			

KARTA IDENTYFIKACYJNA		PARKING ISTNIEJĄCY	09	P	006
NAZWA		METRO ŚWIĘTOKRZYSKA			
Rodzaj obiektu:	Stacja metra				
Adres:	Ul. Zielna przy wyjściu ze Stacji Metra Świętokrzyska				
Parking rowerowy:	Tak				
Położenie:	Przy wejściu do metra				
Liczba stojaków:	2				
Typ stojaka:	Odwrócone U				
Liczba miejsc dla rowerów:	4				
Wbudowane zapięcie:	Nie				
Zadaszenie:	Nie				
Monitorowanie:	Nie				
Dostępność:	24h				
Zarządca terenu:	Metro				
Opłata za korzystanie:	Nie				
Droga rowerowa	BRAK				
Uwagi:	Fot. Urząd Dzielnicy Warszawa Śródmieście				
Data inwentaryzacji:	22.09.2009	TransEko Sp.j dla Biura Drogownictwa i Komunikacji m.st. Warszawa			

KARTA IDENTYFIKACYJNA		PARKING ISTNIEJĄCY	09	D	007
NAZWA		BRACKA			
Rodzaj obiektu:	Obiekt handlowo usługowy				
Adres:	Ul. Bracka w rejonie posesji nr 20				
Parking rowerowy:	Tak				
Położenie:	Na chodniku				
Liczba stojaków:	3				
Typ stojaka:	Odwrócone U				
Liczba miejsc dla rowerów:	6				
Wbudowane zapięcie:	Nie				
Zadaszenie:	Nie				
Monitorowanie:	Nie				
Dostępność:	24h				
Zarządca terenu:	ZTP				
Opiata za korzystanie:	Nie				
Droga rowerowa	Nie				
Uwagi:	Fot. Urząd Dzielnicy Warszawa Śródmieście				
Data inwentaryzacji:	22.09.2009	TransEko Sp.j dla Biura Drogownictwa i Komunikacji m.st. Warszawa			

KARTA IDENTYFIKACYJNA		PARKING ISTNIEJĄCY	09	D	008
NAZWA		ŻURAWIA – WSNSiR			
Rodzaj obiektu:	Obiekt handlowo usługowy				
Adres:	Ul. Żurawia vis a vis budynku Żurawia (siedziba Wydziału Stosowanych Nauk Społecznych i Resocjalizacji)				
Parking rowerowy:	Tak				
Położenie:	Na chodniku				
Liczba stojaków:	2				
Typ stojaka:	Odwrócone U				
Liczba miejsc dla rowerów:	4				
Wbudowane zapięcie:	Nie				
Zadaszenie:	Nie				
Monitorowanie:	Nie				
Dostępność:	24h				
Zarządca terenu:	ZTP				
Opiata za korzystanie:	Nie				
Droga rowerowa	Nie				
Uwagi:	Fot. Urząd Dzielnicy Warszawa Śródmieście				
Data inwentaryzacji:	22.09.2009	TransEko Sp.j dla Biura Drogownictwa i Komunikacji m.st. Warszawa			

KARTA IDENTYFIKACYJNA		PARKING ISTNIEJĄCY	09	D	009
NAZWA		ŻURAWIA - PARKINGOWA			
Rodzaj obiektu:	Budynek administracji				
Adres:	ul. Żurawia w rejonie ul. Parkingowej (w sąsiedztwie budynku Sądu Rejonowego)				
Parking rowerowy:	Tak				
Położenie:	Na chodniku				
Liczba stojaków:	3				
Typ stojaka:	Odwrócone U				
Liczba miejsc dla rowerów:	6				
Wbudowane zapięcie:	Nie				
Zadaszenie:	Nie				
Monitorowanie:	Nie				
Dostępność:	24h				
Zarządca terenu:	ZTP				
Opłata za korzystanie:	Nie				
Droga rowerowa	Nie				
Uwagi:	Fot. Urząd Dzielnicy Warszawa Śródmieście				
Data inwentaryzacji:	22.09.2009	TransEko Sp.j dla Biura Drogownictwa i Komunikacji m.st. Warszawa			

KARTA IDENTYFIKACYJNA		PARKING ISTNIEJĄCY	09	D	010
NAZWA		PORT CZERNIAKOWSKI			
Rodzaj obiektu:	Obiekt turystyczno-rekreacyjny				
Adres:	Przy Porcie Czerniakowskim koło barki Herbatnik				
Parking rowerowy:	Tak				
Położenie:	Na trawniku				
Liczba stojaków:	5				
Typ stojaka:	Odwrócone U				
Liczba miejsc dla rowerów:	10				
Wbudowane zapięcie:	Nie				
Zadaszenie:	Nie				
Monitorowanie:	Nie				
Dostępność:	24h				
Zarządca terenu:	ZTP				
Opłata za korzystanie:	Nie				
Droga rowerowa	Nie				
Uwagi:	Fot. Urząd Dzielnicy Warszawa Śródmieście				
Data inwentaryzacji:	22.09.2009	TransEko Sp.j dla Biura Drogownictwa i Komunikacji m.st. Warszawa			


KARTA IDENTYFIKACYJNA		PARKING ISTNIEJĄCY	09	P	011
NAZWA		METRO RATUSZ			
Rodzaj obiektu:	Stacja Metra				
Adres:	Ul. Długa w rejonie zejścia dla Stacji Metra Ratusz				
Parking rowerowy:	Tak				
Położenie:	Na chodniku				
Liczba stojaków:	3				
Typ stojaka:	Odwrócone U				
Liczba miejsc dla rowerów:	6				
Wbudowane zapięcie:	Nie				
Zadaszenie:	Nie				
Monitorowanie:	Nie				
Dostępność:	24h				
Zarządca terenu:	ZTP				
Opłata za korzystanie:	Nie				
Droga rowerowa	Nie				
Uwagi:	Fot. Urząd Dzielnicy Warszawa Śródmieście				
Data inwentaryzacji:	22.09.2009	TransEko Sp.j dla Biura Drogownictwa i Komunikacji m.st. Warszawa			

KARTA IDENTYFIKACYJNA		PARKING ISTNIEJĄCY	09	D	012
NAZWA		CENTRALNY PARK KULTURY			
Rodzaj obiektu:	Obiekt turystyczno-rekreacyjny				
Adres:	Przy wrotkowisku w Centralnym Parku Kultury (obok ścieżki rowerowej)				
Parking rowerowy:	Tak				
Położenie:	Przy wejściu do budynku				
Liczba stojaków:	3				
Typ stojaka:	Odwrócone U				
Liczba miejsc dla rowerów:	6				
Wbudowane zapięcie:	Nie				
Zadaszenie:	Nie				
Monitorowanie:	Nie				
Dostępność:	24h				
Zarządca terenu:	ZTP				
Opłata za korzystanie:	Nie				
Droga rowerowa	Przy ścieżce rowerowej				
Uwagi:	Fot. Urząd Dzielnicy Warszawa Śródmieście				
Data inwentaryzacji:	22.09.2009	TransEko Sp.j dla Biura Drogownictwa i Komunikacji m.st. Warszawa			


KARTA IDENTYFIKACYJNA		PARKING ISTNIEJĄCY	09	D	013
NAZWA		ZAJĘCZA			
Rodzaj obiektu:	Obiekt turystyczno-rekreacyjny				
Adres:	Przy placu zabaw w pobliżu ul. Zajęczej (przy ścieżce rowerowej)				
Parking rowerowy:	Tak				
Położenie:	Przy placu zabaw				
Liczba stojaków:	3				
Typ stojaka:	Odwrócone U				
Liczba miejsc dla rowerów:	6				
Wbudowane zapięcie:	Nie				
Zadaszenie:	Nie				
Monitorowanie:	Nie				
Dostępność:	24h				
Zarządca terenu:	ZTP				
Opłata za korzystanie:	Nie				
Droga rowerowa	Przy ścieżce rowerowej				
Uwagi:	Fot. Urząd Dzielnicy Warszawa Śródmieście				
Data inwentaryzacji:	22.09.2009	TransEko Sp.j dla Biura Drogownictwa i Komunikacji m.st. Warszawa			


KARTA IDENTYFIKACYJNA		PARKING ISTNIEJĄCY	09	D	014
NAZWA		POMNIK SYRENKI			
Rodzaj obiektu:	Obiekt turystyczny				
Adres:	Przy Pomniku SYRENKI				
Parking rowerowy:	Tak				
Położenie:	Przy pomniku				
Liczba stojaków:	3				
Typ stojaka:	Odwrócone U				
Liczba miejsc dla rowerów:	6				
Wbudowane zapięcie:	Nie				
Zadaszenie:	Nie				
Monitorowanie:	Nie				
Dostępność:	24h				
Zarządca terenu:	ZTP				
Opłata za korzystanie:	Nie				
Droga rowerowa	Przy ścieżce rowerowej				
Uwagi:	Fot. Urząd Dzielnicy Warszawa Śródmieście				
Data inwentaryzacji:	22.09.2009	TransEko Sp.j dla Biura Drogownictwa i Komunikacji m.st. Warszawa			

KARTA IDENTYFIKACYJNA		PARKING ISTNIEJĄCY	09	D	015
NAZWA		INSTYTUT CERVANTESA			
Rodzaj obiektu:	Budynek szkoły/uczelni				
Adres:	Przed Instytutem Cervantesa (przy ul. Nowogrodzkiej 22)				
Parking rowerowy:	Tak				
Położenie:	Przy wejściu do budynku				
Liczba stojaków:	3				
Typ stojaka:	Odwrócone U				
Liczba miejsc dla rowerów:	6				
Wbudowane zapięcie:	Nie				
Zadaszenie:	Nie				
Monitorowanie:	Nie				
Dostępność:	24h				
Zarządca terenu:	ZTP				
Opłata za korzystanie:	Nie				
Droga rowerowa	Brak				
Uwagi:	Fot. Urząd Dzielnicy Warszawa Śródmieście				
Data inwentaryzacji:	22.09.2009	TransEko Sp.j dla Biura Drogownictwa i Komunikacji m.st. Warszawa			


KARTA IDENTYFIKACYJNA		PARKING ISTNIEJĄCY	09	D	016
NAZWA		GALERIA CYKLOZA			
Rodzaj obiektu:	Obiekt usługowo-handlowy				
Adres:	W pobliżu Kawiarni Galerii CYKLOZA (przy ul. Hożej 62)				
Parking rowerowy:	Tak				
Położenie:	Przy wejściu do budynku				
Liczba stojaków:	2				
Typ stojaka:	Odwrócone U				
Liczba miejsc dla rowerów:	4				
Wbudowane zapięcie:	Nie				
Zadaszenie:	Nie				
Monitorowanie:	Nie				
Dostępność:	24h				
Zarządca terenu:	ZTP				
Opłata za korzystanie:	Nie				
Droga rowerowa	Brak				
Uwagi:	Fot. Urząd Dzielnicy Warszawa Śródmieście				
Data inwentaryzacji:	22.09.2009	TransEko Sp.j dla Biura Drogownictwa i Komunikacji m.st. Warszawa			

KARTA IDENTYFIKACYJNA		PARKING ISTNIEJĄCY	09	D	017
NAZWA		PARK AGRYKOLA			
Rodzaj obiektu:	Obiekt turystyczno-rekreacyjny				
Adres:	W Parku Agrykola				
Parking rowerowy:	Tak				
Położenie:	Na terenie parku				
Liczba stojaków:	4				
Typ stojaka:	Odwrócone U				
Liczba miejsc dla rowerów:	8				
Wbudowane zapięcie:	Nie				
Zadaszenie:	Nie				
Monitorowanie:	Nie				
Dostępność:	24h				
Zarządca terenu:	ZTP				
Opłata za korzystanie:	Nie				
Droga rowerowa	Tak				
Uwagi:	Fot. Urząd Dzielnicy Warszawa Śródmieście				
Data inwentaryzacji:	22.09.2009	TransEko Sp.j dla Biura Drogownictwa i Komunikacji m.st. Warszawa			


KARTA IDENTYFIKACYJNA		PARKING ISTNIEJĄCY	09	P	018
NAZWA		STACJA METRA CENTRUM			
Rodzaj obiektu:	Stacja metra				
Adres:	Stacja metra Centrum				
Parking rowerowy:	Tak				
Położenie:	Przed wejściem głównym				
Liczba stojaków:	6				
Typ stojaka:	Odwrócone U				
Liczba miejsc dla rowerów:	12				
Wbudowane zapięcie:	Nie				
Zadaszenie:	Nie				
Monitorowanie:	Nie				
Dostępność:	24h				
Zarządca terenu:	Metro				
Opłata za korzystanie:	Nie				
Droga rowerowa	Brak				
Uwagi:	Fot. Urząd Dzielnicy Warszawa Śródmieście				
Data inwentaryzacji:	22.09.2009	TransEko Sp.j dla Biura Drogownictwa i Komunikacji m.st. Warszawa			

KARTA IDENTYFIKACYJNA		PARKING ISTNIEJĄCY	09	D	019
NAZWA		ZIELONE MAZOWSZE			
Rodzaj obiektu:	Siedziba stowarzyszenia				
Adres:	Przed siedzibą Zielonego Mazowsza (ul. Nowogrodzka 46/6)				
Parking rowerowy:	Tak				
Położenie:	Przy wejściu do budynku				
Liczba stojaków:	3				
Typ stojaka:	Odwrócone U				
Liczba miejsc dla rowerów:	4				
Wbudowane zapięcie:	Nie				
Zadaszenie:	Nie				
Monitorowanie:	Nie				
Dostępność:	24h				
Zarządca terenu:	ZTP				
Opłata za korzystanie:	Nie				
Droga rowerowa	Brak				
Uwagi:	Fot. Urząd Dzielnicy Warszawa Śródmieście				
Data inwentaryzacji:	22.09.2009	TransEko Sp.j dla Biura Drogownictwa i Komunikacji m.st. Warszawa			


KARTA IDENTYFIKACYJNA		PARKING ISTNIEJĄCY	09	D	020
NAZWA		CZERNIAKOWSKA - WYPOŻYCZALNIA			
Rodzaj obiektu:	Centrum informacji				
Adres:	Ul. Czerniakowska przy posesji 178A - Wypożyczalnia dla Dorosłych i Młodzieży Centrum Informacji Jana Nowaka - Jeziorańskiego				
Parking rowerowy:	Tak				
Położenie:	Przy wejściu do budynku				
Liczba stojaków:	2				
Typ stojaka:	Odwrócone U				
Liczba miejsc dla rowerów:	4				
Wbudowane zapięcie:	Nie				
Zadaszenie:	Nie				
Monitorowanie:	Nie				
Dostępność:	24h				
Zarządca terenu:	ZTP				
Opłata za korzystanie:	Nie				
Droga rowerowa	Nie				
Uwagi:	Fot. Urząd Dzielnicy Warszawa Śródmieście				
Data inwentaryzacji:	22.09.2009	TransEko Sp.j dla Biura Drogownictwa i Komunikacji m.st. Warszawa			


KARTA IDENTYFIKACYJNA		PARKING ISTNIEJĄCY	09	D	021
NAZWA		HOŻA 62			
Rodzaj obiektu:	Obiekt mieszkalny				
Adres:	ul. Hoża (w rejonie posesji nr 62)				
Parking rowerowy:	Tak				
Położenie:	Na chodniku				
Liczba stojaków:	2				
Typ stojaka:	Odwrócone U				
Liczba miejsc dla rowerów:	4				
Wbudowane zapięcie:	Nie				
Zadaszenie:	Nie				
Monitorowanie:	Nie				
Dostępność:	24h				
Zarządca terenu:	ZTP				
Opłata za korzystanie:	Nie				
Droga rowerowa	Nie				
Uwagi:	Fot. Urząd Dzielnicy Warszawa Śródmieście				
Data inwentaryzacji:	22.09.2009	TransEko Sp.j dla Biura Drogownictwa i Komunikacji m.st. Warszawa			


KARTA IDENTYFIKACYJNA		PARKING ISTNIEJĄCY	09	D	022
NAZWA		SMOLNA			
Rodzaj obiektu:	Obiekt turystyczny				
Adres:	Ul. Smolna - teren zieleni miejskiej w rejonie pomnika w narożniku u zbiegu ulic: Smolna - Nowy Świat - Al. Jerozolimskie				
Parking rowerowy:	Tak				
Położenie:	Na chodniku				
Liczba stojaków:	3				
Typ stojaka:	Odwrócone U				
Liczba miejsc dla rowerów:	6				
Wbudowane zapięcie:	Nie				
Zadaszenie:	Nie				
Monitorowanie:	Nie				
Dostępność:	24h				
Zarządca terenu:	ZTP				
Opłata za korzystanie:	Nie				
Droga rowerowa	Nie				
Uwagi:	Fot. Urząd Dzielnicy Warszawa Śródmieście				
Data inwentaryzacji:	22.09.2009	TransEko Sp.j dla Biura Drogownictwa i Komunikacji m.st. Warszawa			

KARTA IDENTYFIKACYJNA		PARKING ISTNIEJĄCY	09	D	023
NAZWA		HALA MIROWSKA			
Rodzaj obiektu:	Obiekt usługowo-handlowy				
Adres:	Hala Mirowska (wejście od strony Al. Jana Pawła II)				
Parking rowerowy:	Tak				
Położenie:	Na chodniku				
Liczba stojaków:	4				
Typ stojaka:	Odwrócone U				
Liczba miejsc dla rowerów:	8				
Wbudowane zapięcie:	Nie				
Zadaszenie:	Tak				
Monitorowanie:	Nie				
Dostępność:	24h				
Zarządca terenu:	ZTP				
Opłata za korzystanie:	Nie				
Droga rowerowa	Nie				
Uwagi:	Fot. Urząd Dzielnicy Warszawa Śródmieście				
Data inwentaryzacji:	22.09.2009	TransEko Sp.j dla Biura Drogownictwa i Komunikacji m.st. Warszawa			

KARTA IDENTYFIKACYJNA		PARKING ISTNIEJĄCY	09	D	024
NAZWA		PLAC MIROWSKI			
Rodzaj obiektu:	Obiekt usługowo-handlowy				
Adres:	Plac Mirowski (3 lokalizacje, po dwa przy wejściach na teren bazaru oraz na rogu ulicy Plac Mirowski i uliczki prowadzącej do wejścia do hali na wysokości ul. Zimnej)				
Parking rowerowy:	Tak				
Położenie:	Na chodniku				
Liczba stojaków:	6				
Typ stojaka:	Odwrócone U				
Liczba miejsc dla rowerów:	12				
Wbudowane zapięcie:	Nie				
Zadaszenie:	Nie				
Monitorowanie:	Nie				
Dostępność:	24h				
Zarządca terenu:	ZTP				
Opłata za korzystanie:	Nie				
Droga rowerowa	Nie				
Uwagi:	Fot. Urząd Dzielnicy Warszawa Śródmieście				
Data inwentaryzacji:	22.09.2009	TransEko Sp.j dla Biura Drogownictwa i Komunikacji m.st. Warszawa			


KARTA IDENTYFIKACYJNA		PARKING ISTNIEJĄCY	09	D	025
NAZWA		NOT			
Rodzaj obiektu:	Siedziba stowarzyszenia				
Adres:	Ul. Czackiego (w pobliżu wejścia do siedziby NOT)				
Parking rowerowy:	Tak				
Położenie:	Na chodniku				
Liczba stojaków:	2				
Typ stojaka:	Odwrócone U				
Liczba miejsc dla rowerów:	4				
Wbudowane zapięcie:	Nie				
Zadaszenie:	Nie				
Monitorowanie:	Nie				
Dostępność:	24h				
Zarządca terenu:	ZTP				
Opłata za korzystanie:	Nie				
Droga rowerowa	Nie				
Uwagi:	Fot. Urząd Dzielnicy Warszawa Śródmieście				
Data inwentaryzacji:	22.09.2009	TransEko Sp.j dla Biura Drogownictwa i Komunikacji m.st. Warszawa			

KARTA IDENTYFIKACYJNA		PARKING ISTNIEJĄCY	09	D	026
NAZWA		FOKSAL/NOWY ŚWIAT			
Rodzaj obiektu:	Obiekt usługowo-handlowy				
Adres:	Ul. Foksal przy skrzyżowaniu z ul. Nowy Świat				
Parking rowerowy:	Tak				
Położenie:	Na chodniku				
Liczba stojaków:	2				
Typ stojaka:	Odwrócone U				
Liczba miejsc dla rowerów:	4				
Wbudowane zapięcie:	Nie				
Zadaszenie:	Nie				
Monitorowanie:	Nie				
Dostępność:	24h				
Zarządca terenu:	ZTP				
Opłata za korzystanie:	Nie				
Droga rowerowa	Nie				
Uwagi:	Fot. Urząd Dzielnicy Warszawa Śródmieście				
Data inwentaryzacji:	22.09.2009	TransEko Sp.j dla Biura Drogownictwa i Komunikacji m.st. Warszawa			


KARTA IDENTYFIKACYJNA		PARKING ISTNIEJĄCY	09	P	027
NAZWA		HOŻA 21/23			
Rodzaj obiektu:	Obiekt usługowo-handlowy				
Adres:	Ul. Hoża (przed zakładem szewskim w budynku przy ul. Hożej 21/23)				
Parking rowerowy:	Tak				
Położenie:	Na chodniku				
Liczba stojaków:	1				
Typ stojaka:	Odwrócone U				
Liczba miejsc dla rowerów:	2				
Wbudowane zapięcie:	Nie				
Zadaszenie:	Nie				
Monitorowanie:	Nie				
Dostępność:	24h				
Zarządca terenu:	ZTP				
Opłata za korzystanie:	Nie				
Droga rowerowa	Nie				
Uwagi:	Fot. Urząd Dzielnicy Warszawa Śródmieście				
Data inwentaryzacji:	22.09.2009	TransEko Sp.j dla Biura Drogownictwa i Komunikacji m.st. Warszawa			

KARTA IDENTYFIKACYJNA		PARKING ISTNIEJĄCY	09	D	028
NAZWA		JARACZA			
Rodzaj obiektu:	Obiekt usługowo-handlowy				
Adres:	ul. Jaracza róg ul. Wybrzeże Kościuszkowskie (narożnik północno-wschodni skrzyżowania)				
Parking rowerowy:	Tak				
Położenie:	Na chodniku				
Liczba stojaków:	3				
Typ stojaka:	Odwrócone U				
Liczba miejsc dla rowerów:	6				
Wbudowane zapięcie:	Nie				
Zadaszenie:	Nie				
Monitorowanie:	Nie				
Dostępność:	24h				
Zarządca terenu:	ZTP				
Opłata za korzystanie:	Nie				
Droga rowerowa	Nie				
Uwagi:	Fot. Urząd Dzielnicy Warszawa Śródmieście				
Data inwentaryzacji:	22.09.2009	TransEko Sp.j dla Biura Drogownictwa i Komunikacji m.st. Warszawa			

KARTA IDENTYFIKACYJNA		PARKING ISTNIEJĄCY	09	D	029
NAZWA		JASNA/SIENKIEWICZA			
Rodzaj obiektu:	Obiekt usługowo-handlowy				
Adres:	ul. Jasna róg ul. Sienkiewicza (narożnik południowo-wschodni skrzyżowania)				
Parking rowerowy:	Tak				
Położenie:	Na chodniku				
Liczba stojaków:	2				
Typ stojaka:	Odwrócone U				
Liczba miejsc dla rowerów:	4				
Wbudowane zapięcie:	Nie				
Zadaszenie:	Nie				
Monitorowanie:	Nie				
Dostępność:	24h				
Zarządca terenu:	ZTP				
Opłata za korzystanie:	Nie				
Droga rowerowa	Nie				
Uwagi:	Fot. Urząd Dzielnicy Warszawa Śródmieście				
Data inwentaryzacji:	22.09.2009	TransEko Sp.j dla Biura Drogownictwa i Komunikacji m.st. Warszawa			

KARTA IDENTYFIKACYJNA		PARKING ISTNIEJĄCY	09	D	030
NAZWA		KOPERNIKA/FOKSAL			
Rodzaj obiektu:	Obiekt usługowo-handlowy; Urząd Miasta (Biuro Konserwatora Zabytków)				
Adres:	ul. Kopernika róg ul. Foksal (narożnik północno-wschodni skrzyżowania, przy zastrzeżonym miejscu postojowym dla osoby niepełnosprawnej)				
Parking rowerowy:	Tak				
Położenie:	Na chodniku				
Liczba stojaków:	2				
Typ stojaka:	Odwrócone U				
Liczba miejsc dla rowerów:	4				
Wbudowane zapięcie:	Nie				
Zadaszenie:	Nie				
Monitorowanie:	Nie				
Dostępność:	24h				
Zarządca terenu:	ZTP				
Opłata za korzystanie:	Nie				
Droga rowerowa	Nie				
Uwagi:	Fot. TransEko Sp. j.				
Data inwentaryzacji:	22.09.2009	TransEko Sp.j dla Biura Drogownictwa i Komunikacji m.st. Warszawa			

KARTA IDENTYFIKACYJNA		PARKING ISTNIEJĄCY	09	D	031
NAZWA		KRYWULTA/FOKSAL			
Rodzaj obiektu:	Siedziba stowarzyszeń				
Adres:	Ul. Krywulta róg ul. Foksal (narożnik północno-wschodni skrzyżowania)				
Parking rowerowy:	Tak				
Położenie:	Na chodniku				
Liczba stojaków:	2				
Typ stojaka:	Odwrócone U				
Liczba miejsc dla rowerów:	4				
Wbudowane zapięcie:	Nie				
Zadaszenie:	Nie				
Monitorowanie:	Nie				
Dostępność:	24h				
Zarządca terenu:	ZTP				
Opłata za korzystanie:	Nie				
Droga rowerowa	Nie				
Uwagi:	Fot. TransEko Sp. j.				
Data inwentaryzacji:	22.09.2009	TransEko Sp.j dla Biura Drogownictwa i Komunikacji m.st. Warszawa			

KARTA IDENTYFIKACYJNA		PARKING ISTNIEJĄCY	09	D	032
NAZWA		BUW LIPOWA			
Rodzaj obiektu:	Budynek szkoły/uczelni				
Adres:	Ul. Lipowa (w pobliżu wejścia do budynku Wydziału Prawa i Administracji UW, między schodami terenowymi a murkiem oporowym)				
Parking rowerowy:	Tak				
Położenie:	Na chodniku				
Liczba stojaków:	1				
Typ stojaka:	Odwrócone U				
Liczba miejsc dla rowerów:	2				
Wbudowane zapięcie:	Nie				
Zadaszenie:	Nie				
Monitorowanie:	Nie				
Dostępność:	24h				
Zarządca terenu:	ZTP				
Opłata za korzystanie:	Nie				
Droga rowerowa	Nie				
Uwagi:	Fot. Urząd Dzielnicy Warszawa Śródmieście				
Data inwentaryzacji:	22.09.2009	TransEko Sp.j dla Biura Drogownictwa i Komunikacji m.st. Warszawa			

KARTA IDENTYFIKACYJNA		PARKING ISTNIEJĄCY	09	D	033
NAZWA		SEWERYNÓW			
Rodzaj obiektu:	Obiekt usługowo-handlowy				
Adres:	Ul. Sewerynów, na tyłach teatru Polskiego, (przy wschodniej krawędzi jezdni w pobliżu parkometru usytuowanego najbliżej skrzyżowania z ul. Oboźną - przerwa w trawniku)				
Parking rowerowy:	Tak				
Położenie:	Na chodniku				
Liczba stojaków:	1				
Typ stojaka:	Odwrócone U				
Liczba miejsc dla rowerów:	2				
Wbudowane zapięcie:	Nie				
Zadaszenie:	Nie				
Monitorowanie:	Nie				
Dostępność:	24h				
Zarządca terenu:	ZTP				
Opłata za korzystanie:	Nie				
Droga rowerowa	Nie				
Uwagi:	Fot. Urząd Dzielnicy Warszawa Śródmieście				
Data inwentaryzacji:	22.09.2009	TransEko Sp.j dla Biura Drogownictwa i Komunikacji m.st. Warszawa			

KARTA IDENTYFIKACYJNA		PARKING ISTNIEJĄCY	09	D	034
NAZWA		OKÓLNIK AM			
Rodzaj obiektu:	Budynek szkoły/uczelni				
Adres:	Ul. Okólnik (w pobliżu wejścia do Akademii Muzycznej)				
Parking rowerowy:	Tak				
Położenie:	Na chodniku				
Liczba stojaków:	3				
Typ stojaka:	Odwrócone U				
Liczba miejsc dla rowerów:	6				
Wbudowane zapięcie:	Nie				
Zadaszenie:	Nie				
Monitorowanie:	Nie				
Dostępność:	24h				
Zarządca terenu:	ZTP				
Opłata za korzystanie:	Nie				
Droga rowerowa	Nie				
Uwagi:	Fot. Urząd Dzielnicy Warszawa Śródmieście				
Data inwentaryzacji:	22.09.2009	TransEko Sp.j dla Biura Drogownictwa i Komunikacji m.st. Warszawa			


KARTA IDENTYFIKACYJNA		PARKING ISTNIEJĄCY	09	D	035
NAZWA		TRAUGUTTA/KRAKOWSKIE PRZEDMIEŚCIE			
Rodzaj obiektu:	Obiekt turystyczny				
Adres:	ul. Traugutta róg ul. Krakowskie Przedmieście				
Parking rowerowy:	Tak				
Położenie:	Na chodniku				
Liczba stojaków:	4				
Typ stojaka:	Odwrócone U				
Liczba miejsc dla rowerów:	8				
Wbudowane zapięcie:	Nie				
Zadaszenie:	Nie				
Monitorowanie:	Nie				
Dostępność:	24h				
Zarządca terenu:	ZTP				
Opłata za korzystanie:	Nie				
Droga rowerowa	Nie				
Uwagi:	Fot. Urząd Dzielnicy Warszawa Śródmieście				
Data inwentaryzacji:	22.09.2009	TransEko Sp.j dla Biura Drogownictwa i Komunikacji m.st. Warszawa			


KARTA IDENTYFIKACYJNA		PARKING ISTNIEJĄCY	09	D	036
NAZWA		MOKOTOWSKA/PIĘKNA			
Rodzaj obiektu:	Obiekt usługowo-handlowy				
Adres:	Ul. Mokotowska róg ul. Pięknej				
Parking rowerowy:	Tak				
Położenie:	Na chodniku				
Liczba stojaków:	3				
Typ stojaka:	Odwrócone U				
Liczba miejsc dla rowerów:	6				
Wbudowane zapięcie:	Nie				
Zadaszenie:	Nie				
Monitorowanie:	Nie				
Dostępność:	24h				
Zarządca terenu:	ZTP				
Opłata za korzystanie:	Nie				
Droga rowerowa	Nie				
Uwagi:	Fot. Urząd Dzielnicy Warszawa Śródmieście				
Data inwentaryzacji:	22.09.2009	TransEko Sp.j dla Biura Drogownictwa i Komunikacji m.st. Warszawa			

KARTA IDENTYFIKACYJNA		PARKING ISTNIEJĄCY	09	D	037
NAZWA		EMILII PLATER/NOWOGRODZKA			
Rodzaj obiektu:	Obiekt usługowo-handlowy				
Adres:	Ul. Emilii Plater róg ul. Nowogrodzkiej				
Parking rowerowy:	Tak				
Położenie:	Na chodniku				
Liczba stojaków:	2				
Typ stojaka:	Odwrócone U				
Liczba miejsc dla rowerów:	4				
Wbudowane zapięcie:	Nie				
Zadaszenie:	Nie				
Monitorowanie:	Nie				
Dostępność:	24h				
Zarządca terenu:	ZTP				
Opłata za korzystanie:	Nie				
Droga rowerowa	Nie				
Uwagi:	Fot. Urząd Dzielnicy Warszawa Śródmieście				
Data inwentaryzacji:	22.09.2009	TransEko Sp.j dla Biura Drogownictwa i Komunikacji m.st. Warszawa			

KARTA IDENTYFIKACYJNA		PARKING ISTNIEJĄCY	09	D	038
NAZWA		ŁAZIENKI I			
Rodzaj obiektu:	Obiekt turystyczno-rekreacyjny				
Adres:	ul. Podchorążych (w pobliżu wejścia do "Łazienek")				
Parking rowerowy:	Tak				
Położenie:	Na chodniku				
Liczba stojaków:	5				
Typ stojaka:	Odwrócone U				
Liczba miejsc dla rowerów:	10				
Wbudowane zapięcie:	Nie				
Zadaszenie:	Nie				
Monitorowanie:	Nie				
Dostępność:	24h				
Zarządca terenu:	ZTP				
Opłata za korzystanie:	Nie				
Droga rowerowa	Nie				
Uwagi:	Fot. Urząd Dzielnicy Warszawa Śródmieście				
Data inwentaryzacji:	22.09.2009	TransEko Sp.j dla Biura Drogownictwa i Komunikacji m.st. Warszawa			

KARTA IDENTYFIKACYJNA		PARKING ISTNIEJĄCY	09	D	039
NAZWA		EMILII PLATER 8			
Rodzaj obiektu:	Obiekt usługowo-handlowy				
Adres:	Ul. Emilii Plater (w pobliżu budynku Emilii Plater 8)				
Parking rowerowy:	Tak				
Położenie:	Na chodniku				
Liczba stojaków:	3				
Typ stojaka:	Odwrócone U				
Liczba miejsc dla rowerów:	6				
Wbudowane zapięcie:	Nie				
Zadaszenie:	Nie				
Monitorowanie:	Nie				
Dostępność:	24h				
Zarządca terenu:	ZTP				
Opłata za korzystanie:	Nie				
Droga rowerowa	Nie				
Uwagi:	Fot. Urząd Dzielnicy Warszawa Śródmieście				
Data inwentaryzacji:	22.09.2009	TransEko Sp.j dla Biura Drogownictwa i Komunikacji m.st. Warszawa			


KARTA IDENTYFIKACYJNA		PARKING ISTNIEJĄCY	09	D	040
NAZWA		WILCZA 32			
Rodzaj obiektu:	Obiekt usługowo-handlowy				
Adres:	ul. Wilcza (w pobliżu budynku Wilcza 32)				
Parking rowerowy:	Tak				
Położenie:	Na chodniku				
Liczba stojaków:	3				
Typ stojaka:	Odwrócone U				
Liczba miejsc dla rowerów:	6				
Wbudowane zapięcie:	Nie				
Zadaszenie:	Nie				
Monitorowanie:	Nie				
Dostępność:	24h				
Zarządca terenu:	ZTP				
Opłata za korzystanie:	Nie				
Droga rowerowa	Nie				
Uwagi:	Fot. Urząd Dzielnicy Warszawa Śródmieście				
Data inwentaryzacji:	22.09.2009	TransEko Sp.j dla Biura Drogownictwa i Komunikacji m.st. Warszawa			


KARTA IDENTYFIKACYJNA		PARKING ISTNIEJĄCY	09	D	041
NAZWA		SKORUPKI			
Rodzaj obiektu:	Budynek szkoły/uczelni				
Adres:	ul. ks. Skorupki (w pobliżu wejścia do szkoły)				
Parking rowerowy:	Tak				
Położenie:	Przy wejściu do szkoły				
Liczba stojaków:	3				
Typ stojaka:	Odwrócone U				
Liczba miejsc dla rowerów:	6				
Wbudowane zapięcie:	Nie				
Zadaszenie:	Nie				
Monitorowanie:	Nie				
Dostępność:	24h				
Zarządca terenu:	ZTP				
Opłata za korzystanie:	Nie				
Droga rowerowa	Nie				
Uwagi:	Fot. Urząd Dzielnicy Warszawa Śródmieście				
Data inwentaryzacji:	22.09.2009	TransEko Sp.j dla Biura Drogownictwa i Komunikacji m.st. Warszawa			

KARTA IDENTYFIKACYJNA		PARKING ISTNIEJĄCY	09	D	042
NAZWA		MOKOTOWSKA/WILCZA			
Rodzaj obiektu:	Obiekt usługowo-handlowy				
Adres:	Ul. Mokotowska róg ul. Wilczej				
Parking rowerowy:	Tak				
Położenie:	Na chodniku				
Liczba stojaków:	2				
Typ stojaka:	Odwrócone U				
Liczba miejsc dla rowerów:	4				
Wbudowane zapięcie:	Nie				
Zadaszenie:	Nie				
Monitorowanie:	Nie				
Dostępność:	24h				
Zarządca terenu:	ZTP				
Opłata za korzystanie:	Nie				
Droga rowerowa	Nie				
Uwagi:	Fot. Urząd Dzielnicy Warszawa Śródmieście				
Data inwentaryzacji:	22.09.2009	TransEko Sp.j dla Biura Drogownictwa i Komunikacji m.st. Warszawa			

KARTA IDENTYFIKACYJNA		PARKING ISTNIEJĄCY	09	D	043
NAZWA		WIEJSKA/PRUSA			
Rodzaj obiektu:	Obiekt usługowo-handlowy				
Adres:	Ul. Wiejska róg ul. Prusa				
Parking rowerowy:	Tak				
Położenie:	Na chodniku				
Liczba stojaków:	2				
Typ stojaka:	Odwrócone U				
Liczba miejsc dla rowerów:	4				
Wbudowane zapięcie:	Nie				
Zadaszenie:	Nie				
Monitorowanie:	Nie				
Dostępność:	24h				
Zarządca terenu:	ZTP				
Opłata za korzystanie:	Nie				
Droga rowerowa	Nie				
Uwagi:	Fot. Urząd Dzielnicy Warszawa Śródmieście				
Data inwentaryzacji:	22.09.2009	TransEko Sp.j dla Biura Drogownictwa i Komunikacji m.st. Warszawa			


KARTA IDENTYFIKACYJNA		PARKING ISTNIEJĄCY	09	D	044
NAZWA		ORDYNACKA/NOWY ŚWIAT			
Rodzaj obiektu:	Obiekt usługowo-handlowy				
Adres:	Ul. Ordynacka róg ul. Nowy Świat				
Parking rowerowy:	Tak				
Położenie:	Na chodniku				
Liczba stojaków:	3				
Typ stojaka:	Odwrócone U				
Liczba miejsc dla rowerów:	6				
Wbudowane zapięcie:	Nie				
Zadaszenie:	Nie				
Monitorowanie:	Nie				
Dostępność:	24h				
Zarządca terenu:	ZTP				
Opłata za korzystanie:	Nie				
Droga rowerowa	Nie				
Uwagi:	Fot. Urząd Dzielnicy Warszawa Śródmieście				
Data inwentaryzacji:	22.09.2009	TransEko Sp.j dla Biura Drogownictwa i Komunikacji m.st. Warszawa			


KARTA IDENTYFIKACYJNA		PARKING ISTNIEJĄCY	09	D	045
NAZWA		KUBUSIA PUCHATKA			
Rodzaj obiektu:	Obiekt usługowo-handlowy				
Adres:	Ul. Kubusia Puchatka (w pobliżu banku)				
Parking rowerowy:	Tak				
Położenie:	Na chodniku				
Liczba stojaków:	3				
Typ stojaka:	Odwrócone U				
Liczba miejsc dla rowerów:	6				
Wbudowane zapięcie:	Nie				
Zadaszenie:	Nie				
Monitorowanie:	Nie				
Dostępność:	24h				
Zarządca terenu:	ZTP				
Opłata za korzystanie:	Nie				
Droga rowerowa	Nie				
Uwagi:	Fot. Urząd Dzielnicy Warszawa Śródmieście				
Data inwentaryzacji:	22.09.2009	TransEko Sp.j dla Biura Drogownictwa i Komunikacji m.st. Warszawa			

KARTA IDENTYFIKACYJNA		PARKING ISTNIEJĄCY	09	D	046
NAZWA		PODWALE/WĄSKI DUNAJ			
Rodzaj obiektu:	Obiekt turystyczny				
Adres:	Ul. Podwale róg ul. Wąski Dunaj				
Parking rowerowy:	Tak				
Położenie:	Na chodniku				
Liczba stojaków:	3				
Typ stojaka:	Odwrócone U				
Liczba miejsc dla rowerów:	6				
Wbudowane zapięcie:	Nie				
Zadaszenie:	Nie				
Monitorowanie:	Nie				
Dostępność:	24h				
Zarządca terenu:	ZTP				
Opłata za korzystanie:	Nie				
Droga rowerowa	Nie				
Uwagi:	Fot. Urząd Dzielnicy Warszawa Śródmieście				
Data inwentaryzacji:	22.09.2009	TransEko Sp.j dla Biura Drogownictwa i Komunikacji m.st. Warszawa			

KARTA IDENTYFIKACYJNA		PARKING ISTNIEJĄCY	09	D	047
NAZWA		KINO MURANÓW			
Rodzaj obiektu:	Obiekt kultury				
Adres:	W pobliżu kina Muranów (od strony Al. Solidarności)				
Parking rowerowy:	Tak				
Położenie:	Na chodniku				
Liczba stojaków:	4				
Typ stojaka:	Odwrócone U				
Liczba miejsc dla rowerów:	8				
Wbudowane zapięcie:	Nie				
Zadaszenie:	Nie				
Monitorowanie:	Nie				
Dostępność:	24h				
Zarządca terenu:	ZTP				
Opłata za korzystanie:	Nie				
Droga rowerowa	Nie				
Uwagi:	Fot. Urząd Dzielnicy Warszawa Śródmieście				
Data inwentaryzacji:	22.09.2009	TransEko Sp.j dla Biura Drogownictwa i Komunikacji m.st. Warszawa			

KARTA IDENTYFIKACYJNA		PARKING ISTNIEJĄCY	09	D	048
NAZWA		ANDERSA USC			
Rodzaj obiektu:	Obiekt administracji				
Adres:	ul. Andersa 5 (przed Urzędem Stanu Cywilnego)				
Parking rowerowy:	Tak				
Położenie:	Na chodniku				
Liczba stojaków:	3				
Typ stojaka:	Odwrócone U				
Liczba miejsc dla rowerów:	6				
Wbudowane zapięcie:	Nie				
Zadaszenie:	Nie				
Monitorowanie:	Nie				
Dostępność:	24h				
Zarządca terenu:	ZTP				
Opłata za korzystanie:	Nie				
Droga rowerowa	Nie				
Uwagi:	Fot. Urząd Dzielnicy Warszawa Śródmieście				
Data inwentaryzacji:	22.09.2009	TransEko Sp.j dla Biura Drogownictwa i Komunikacji m.st. Warszawa			

KARTA IDENTYFIKACYJNA		PARKING ISTNIEJĄCY	09	D	049
NAZWA		KRUCZKOWSKIEGO 3B			
Rodzaj obiektu:	Obiekt usługowo-handlowy				
Adres:	Ul. Kruczkowskiego 3B (przed klubokawiarnią Warszawa Powiśle)				
Parking rowerowy:	Tak				
Położenie:	Na chodniku				
Liczba stojaków:	6				
Typ stojaka:	Odwrócone U				
Liczba miejsc dla rowerów:	12				
Wbudowane zapięcie:	Nie				
Zadaszenie:	Nie				
Monitorowanie:	Nie				
Dostępność:	24h				
Zarządca terenu:	ZTP				
Opłata za korzystanie:	Nie				
Droga rowerowa	Nie				
Uwagi:	Fot. Urząd Dzielnicy Warszawa Śródmieście				
Data inwentaryzacji:	22.09.2009	TransEko Sp.j dla Biura Drogownictwa i Komunikacji m.st. Warszawa			

KARTA IDENTYFIKACYJNA		PARKING ISTNIEJĄCY	09	D	050
NAZWA		URZĄD PREZYDENTA MIASTA			
Rodzaj obiektu:	Urząd miejski				
Adres:	Plac Bankowy 3/5				
Parking rowerowy:	Tak				
Położenie:	Na terenie parkingu przed urzędem				
Liczba stojaków:	8				
Typ stojaka:	Odwrócone U				
Liczba miejsc dla rowerów:	16				
Wbudowane zapięcie:	Nie				
Zadaszenie:	Nie				
Monitorowanie:	Tak				
Dostępność:	W trakcie pracy urzędu				
Zarządca terenu:	UM Warszawa				
Opłata za korzystanie:	Nie				
Droga rowerowa	Brak				
Uwagi:	Zdjęcie M. Utkin				
Data inwentaryzacji:	22.09.2009	TransEko Sp.j dla Biura Drogownictwa i Komunikacji m.st. Warszawa			

KARTA IDENTYFIKACYJNA		PARKING ISTNIEJĄCY	09	D	051
NAZWA		UM MIODOWA			
Rodzaj obiektu:	Urząd miejski				
Adres:	Miodowa 6/8				
Parking rowerowy:	Tak				
Położenie:	Na terenie parkingu przed urzędem				
Liczba stojaków:	4				
Typ stojaka:	Odwrócone U				
Liczba miejsc dla rowerów:	8				
Wbudowane zapieczęcie:	Nie				
Zadaszenie:	Nie				
Monitorowanie:	Nie				
Dostępność:	W trakcie pracy urzędu				
Zarządca terenu:	UM Warszawa				
Opłata za korzystanie:	Nie				
Droga rowerowa	Brak				
Uwagi:	Fot. TransEko Sp. j.				
Data inwentaryzacji:	22.09.2009	TransEko Sp.j dla Biura Drogownictwa i Komunikacji m.st. Warszawa			



KARTA IDENTYFIKACYJNA		PARKING ISTNIEJĄCY	09	D	052
NAZWA		PKiN			
Rodzaj obiektu:	PKiN/Urząd miejski				
Adres:	Pl. Defilad 1				
Parking rowerowy:	Tak				
Położenie:	Przed wejściem od ul. Marszałkowskiej				
Liczba stojaków:	-				
Typ stojaka:	Typ wyrwikółka				
Liczba miejsc dla rowerów:	5				
Wbudowane zapieczęcie:	Nie				
Zadaszenie:	Nie				
Monitorowanie:	Nie				
Dostępność:	24h				
Zarządca terenu:	PKiN				
Opłata za korzystanie:	Nie				
Droga rowerowa	Nie				
Uwagi:	Fot. TransEko Sp. j.				
Data inwentaryzacji:	22.09.2009	TransEko Sp.j dla Biura Drogownictwa i Komunikacji m.st. Warszawa			



KARTA IDENTYFIKACYJNA		PARKING ISTNIEJĄCY	09	D	053
NAZWA		BDiK			
Rodzaj obiektu:	Urząd miejski				
Adres:	Solec 48				
Parking rowerowy:	Tak				
Położenie:	Wewnątrz obiektu i przed wejściem				
Liczba stojaków:	-				
Typ stojaka:	Uchwyty ścienne wewnątrz + pierścieniowy uchwyt rowerowy przed wejściem				
Liczba miejsc dla rowerów:	7+2+2				
Wbudowane zapięcie:	Nie				
Zadaszenie:	Tak (w budynku)				
Monitorowanie:	Tak (w budynku)				
Dostępność:	W budynku w trakcie pracy urzędu + zewnętrzny 24h				
Zarządca terenu:	ZTP				
Opłata za korzystanie:	Nie				
Droga rowerowa	Nie				
Uwagi:	Fot. TransEko Sp. j.				
Data inwentaryzacji:	22.09.2009	TransEko Sp.j dla Biura Drogownictwa i Komunikacji m.st. Warszawa			



KARTA IDENTYFIKACYJNA		PARKING ISTNIEJĄCY	09	D	054
NAZWA		UM Canaletta			
Rodzaj obiektu:	Urząd miejski				
Adres:	Canaletta 2				
Parking rowerowy:	Tak				
Położenie:	Przed wejściem do budynku				
Liczba stojaków:	4				
Typ stojaka:	Odwrócone U				
Liczba miejsc dla rowerów:	8				
Wbudowane zapięcie:	Nie				
Zadaszenie:	Nie				
Monitorowanie:	Nie				
Dostępność:	24h				
Zarządca terenu:	UM				
Opłata za korzystanie:	Nie				
Droga rowerowa	Brak				
Uwagi:	Fot. TransEko Sp. j.				
Data inwentaryzacji:	22.09.2009	TransEko Sp.j dla Biura Drogownictwa i Komunikacji m.st. Warszawa			



KARTA IDENTYFIKACYJNA		PARKING ISTNIEJĄCY	09	D	055
NAZWA		ZDM/ZMID			
Rodzaj obiektu:	Urząd miejski				
Adres:	Ul. Chmielna 120				
Parking rowerowy:	Tak				
Położenie:	Przed wejściem do budynku				
Liczba stojaków:	1				
Typ stojaka:	Pierścieniowy uchwyt rowerowy				
Liczba miejsc dla rowerów:	4				
Wbudowane zapięcie:	Nie				
Zadaszenie:	Nie				
Monitorowanie:	Nie				
Dostępność:	24h				
Zarządca terenu:	UM				
Opłata za korzystanie:	Nie				
Droga rowerowa	Nie				
Uwagi:	Fot. TransEko Sp. j.				
Data inwentaryzacji:	22.09.2009	TransEko Sp.j dla Biura Drogownictwa i Komunikacji m.st. Warszawa			



DZIELNICA TARGÓWEK

KARTA IDENTYFIKACYJNA		PARKING ISTNIEJĄCY	10	D	001
NAZWA		UD TARGÓWEK			
Rodzaj obiektu:	Urząd Dzielnicy Warszawa Targówek				
Adres:	ul. Kondratowicza 20				
Parking rowerowy:	Tak				
Położenie:	teren przed UD				
Liczba stojaków:	5				
Typ stojaka:	Odwrócone U				
Liczba miejsc dla rowerów:	10				
Wbudowane zapięcie:	Brak				
Zadaszenie:	Brak				
Monitorowanie:	Brak				
Dostępność:	Non-stop				
Właściciel terenu:	UD Targówek				
Opłata za korzystanie:	Nie				
Droga rowerowa	Ścieżka przebiega nie bezpośrednio przy parkingu. Dojazd od ścieżki wzdłuż ul. Kondratowicza z wykorzystaniem drogi wewnętrznej wokół budynku UD Targówek				
Uwagi:	Fot. TransEko Sp. j.				
Data inwentaryzacji:	22.09.2009	TransEko Sp.j dla Biura Drogownictwa i Komunikacji m.st. Warszawa			



DZIELNICA URSUS

KARTA IDENTYFIKACYJNA		PARKING ISTNIEJĄCY	11	D	001
NAZWA		UD URSUS			
Rodzaj obiektu:	Urząd dzielnicowy				
Adres:	Pl. Czerwca 1976 1				
Parking rowerowy:	Tak				
Położenie:	Przed wejściem				
Liczba stojaków:	5				
Typ stojaka:	Odwrócone U				
Liczba miejsc dla rowerów:	10				
Wbudowane zapięcie:	Nie				
Zadaszenie:	Nie				
Monitorowanie:	Nie				
Dostępność:	24h				
Właściciel terenu:	UD Ursus				
Opłata za korzystanie:	Nie				
					
Uwagi:	Fot. TransEko Sp. j..				
Data inwentaryzacji:	22.09.2009	TransEko Sp.j dla Biura Drogownictwa i Komunikacji m.st. Warszawa			


KARTA IDENTYFIKACYJNA		PARKING ISTNIEJĄCY	11	D	002
NAZWA		PRZYCHODNIA I OPS			
Rodzaj obiektu:	Ośrodek zdrowia				
Adres:	Pl. Czerwca 1976 1				
Parking rowerowy:	Tak				
Położenie:	Przed wejściem				
Liczba stojaków:	3				
Typ stojaka:	Odwrócone U				
Liczba miejsc dla rowerów:	6				
Wbudowane zapięcie:	Nie				
Zadaszenie:	Nie				
Monitorowanie:	Nie				
Dostępność:	24h				
Właściciel terenu:	UD Ursus				
Opłata za korzystanie:	Nie				
					
Uwagi:	Fot. TransEko Sp.j.				
Data inwentaryzacji:	25.10.2009	TransEko Sp.j dla Biura Drogownictwa i Komunikacji m.st. Warszawa			

KARTA IDENTYFIKACYJNA		PARKING ISTNIEJĄCY	11	D	003
NAZWA		POCZTA I			
Rodzaj obiektu:	Urząd pocztowy				
Adres:	Ul. Bohaterów Warszawy				
Parking rowerowy:	Tak				
Położenie:	Przed wejściem				
Liczba stojaków:	5				
Typ stojaka:	Odwrócone U				
Liczba miejsc dla rowerów:	10				
Wbudowane zapięcie:	Nie				
Zadaszenie:	Nie				
Monitorowanie:	Nie				
Dostępność:	24h				
Właściciel terenu:	UD Ursus				
Opłata za korzystanie:	Nie				
Droga rowerowa	Nie				
Uwagi:	Fot. TransEko Sp. j.				
Data inwentaryzacji:	25.10.2009	TransEko Sp.j dla Biura Drogownictwa i Komunikacji m.st. Warszawa			



KARTA IDENTYFIKACYJNA		PARKING ISTNIEJĄCY	11	D	004
NAZWA		DK MIŚ			
Rodzaj obiektu:	Obiekt kultury				
Adres:	Ul. Zagłoby 17				
Parking rowerowy:	Tak				
Położenie:	Przed wejściem				
Liczba stojaków:	2				
Typ stojaka:	Odwrócone U				
Liczba miejsc dla rowerów:	4				
Wbudowane zapięcie:	Nie				
Zadaszenie:	Nie				
Monitorowanie:	Nie				
Dostępność:	24h				
Właściciel terenu:	UD Ursus				
Opłata za korzystanie:	Nie				
Droga rowerowa	Tak, po przeciwnej stronie ulicy				
Uwagi:	Fot. TransEko Sp.j.				
Data inwentaryzacji:	25.10.2009	TransEko Sp.j dla Biura Drogownictwa i Komunikacji m.st. Warszawa			





KARTA IDENTYFIKACYJNA		PARKING ISTNIEJĄCY	11	D	005
NAZWA		CARREFOUR I			
Rodzaj obiektu:	Obiekt usługowo-handlowy				
Adres:	Ul. Bohaterów Warszawy				
Parking rowerowy:	Tak				
Położenie:	Przed wejściem				
Liczba stojaków:	2				
Typ stojaka:	Odwrócone U				
Liczba miejsc dla rowerów:	4				
Wbudowane zapięcie:	Nie				
Zadaszenie:	Nie				
Monitorowanie:	Nie				
Dostępność:	24h				
Właściciel terenu:	UD				
Opłata za korzystanie:	Nie				
Droga rowerowa	Nie				
Uwagi:	Fot. TransEko Sp. j.				
Data inwentaryzacji:	25.10.2009	TransEko Sp.j dla Biura Drogownictwa i Komunikacji m.st. Warszawa			


KARTA IDENTYFIKACYJNA		PARKING ISTNIEJĄCY	11	D	006
NAZWA		STRAŻ POŻARNA			
Rodzaj obiektu:	Budynek straży pożarnej i świetlica socjoterapeutyczna				
Adres:	ul. Rynkowa/Cierlicka				
Parking rowerowy:	Tak				
Położenie:	Przed wejściem				
Liczba stojaków:	2				
Typ stojaka:	Odwrócone U				
Liczba miejsc dla rowerów:	4				
Wbudowane zapięcie:	Nie				
Zadaszenie:	Nie				
Monitorowanie:	Nie				
Dostępność:	24h				
Właściciel terenu:	UD Ursus				
Opłata za korzystanie:	Nie				
Droga rowerowa	Nie				
Uwagi:	Fot. TransEko Sp.j.				
Data inwentaryzacji:	25.10.2009	TransEko Sp.j dla Biura Drogownictwa i Komunikacji m.st. Warszawa			


KARTA IDENTYFIKACYJNA		PARKING ISTNIEJĄCY	11	D	007						
NAZWA		POCZTA II									
Rodzaj obiektu:	Urząd pocztowy										
Adres:	ul. Wojciechowskiego										
Parking rowerowy:	Tak										
Położenie:	Przed wejściem										
Liczba stojaków:	5										
Typ stojaka:	Odwrócone U										
Liczba miejsc dla rowerów:	10										
Wbudowane zapięcie:	Nie										
Zadaszenie:	Nie										
Monitorowanie:	Nie										
Dostępność:	24h										
Właściciel terenu:	UD Ursus										
Opiata za korzystanie:	Nie										
											
						Droga rowerowa	Nie				
						Uwagi:	Fot. TransEko Sp.j.				
						Data inwentaryzacji:	25.10.2009	TransEko Sp.j dla Biura Drogownictwa i Komunikacji m.st. Warszawa			

KARTA IDENTYFIKACYJNA		PARKING ISTNIEJĄCY	11	D	008
NAZWA		STUDNIA OLIGOCEŃSKA I			
Rodzaj obiektu:	Ujęcie wody				
Adres:	ul. Zagłoby/ul. Keniga				
Parking rowerowy:	Tak				
Położenie:	Przed wejściem				
Liczba stojaków:	1				
Typ stojaka:	Odwrócone U				
Liczba miejsc dla rowerów:	2				
Wbudowane zapięcie:	Nie				
Zadaszenie:	Nie				
Monitorowanie:	Nie				
Dostępność:	24h				
Właściciel terenu:	UD Ursus				
Opiata za korzystanie:	Nie				
Droga rowerowa	Tak				
Uwagi:	...				
Data inwentaryzacji:	TransEko Sp.j dla Biura Drogownictwa i Komunikacji m.st. Warszawa			

KARTA IDENTYFIKACYJNA		PARKING ISTNIEJĄCY	11	P	011
NAZWA		CARREFOUR II			
Rodzaj obiektu:	Obiekt usługowo-handlowy				
Adres:	ul. Wojciechowskiego				
Parking rowerowy:	Tak				
Położenie:	Przed wejściem				
Liczba stojaków:	2				
Typ stojaka:	Odwrócone U				
Liczba miejsc dla rowerów:	4				
Wbudowane zapięcie:	Nie				
Zadaszenie:	Nie				
Monitorowanie:	Nie				
Dostępność:	24h				
Właściciel terenu:	UD Ursus				
Opłata za korzystanie:	Nie				
Droga rowerowa	Brak				
Uwagi:	Fot. TransEko Sp.j.				
Data inwentaryzacji:	25.10.2009	TransEko Sp.j dla Biura Drogownictwa i Komunikacji m.st. Warszawa			

KARTA IDENTYFIKACYJNA		PARKING ISTNIEJĄCY	11	P	012
NAZWA		GALERIA SKLEPÓW			
Rodzaj obiektu:	Obiekt usługowo-handlowy				
Adres:	ul. Kolorowa				
Parking rowerowy:	Tak				
Położenie:	Przed wejściem				
Liczba stojaków:	2				
Typ stojaka:	Odwrócone U				
Liczba miejsc dla rowerów:	4				
Wbudowane zapięcie:	Nie				
Zadaszenie:	Nie				
Monitorowanie:	Nie				
Dostępność:	24h				
Właściciel terenu:	UD Ursus				
Opłata za korzystanie:	Nie				
Droga rowerowa	Brak				
Uwagi:	Fot. TransEko Sp.j.				
Data inwentaryzacji:	25.10.2009	TransEko Sp.j dla Biura Drogownictwa i Komunikacji m.st. Warszawa			

KARTA IDENTYFIKACYJNA		PARKING ISTNIEJĄCY	11	P	013
NAZWA		KOŚCIÓŁ			
Rodzaj obiektu:	Kościół				
Adres:	ul. Wojciechowskiego				
Parking rowerowy:	Tak				
Położenie:	Przed wejściem				
Liczba stojaków:	2				
Typ stojaka:	Odwrócone U				
Liczba miejsc dla rowerów:	4				
Wbudowane zapięcie:	Nie				
Zadaszenie:	Nie				
Monitorowanie:	Nie				
Dostępność:	24h				
Właściciel terenu:	UD Ursus				
Opłata za korzystanie:	Nie				
Droga rowerowa	Tak				
Uwagi:	Fot. TransEko				
Data inwentaryzacji:	25.10.2009	TransEko Sp.j dla Biura Drogownictwa i Komunikacji m.st. Warszawa			

KARTA IDENTYFIKACYJNA		PARKING ISTNIEJĄCY	11	P	014
NAZWA		PRZYCHODNIA			
Rodzaj obiektu:	Przychodnia lekarska				
Adres:	ul. Wojciechowskiego				
Parking rowerowy:	Tak				
Położenie:	Przed wejściem				
Liczba stojaków:	2				
Typ stojaka:	Odwrócone U				
Liczba miejsc dla rowerów:	4				
Wbudowane zapięcie:	Nie				
Zadaszenie:	Nie				
Monitorowanie:	Nie				
Dostępność:	24h				
Właściciel terenu:	UD Ursus				
Opłata za korzystanie:	Nie				
Droga rowerowa	Nie				
Uwagi:	Fot. TransEko Sp.j.				
Data inwentaryzacji:	25.10.2009	TransEko Sp.j dla Biura Drogownictwa i Komunikacji m.st. Warszawa			


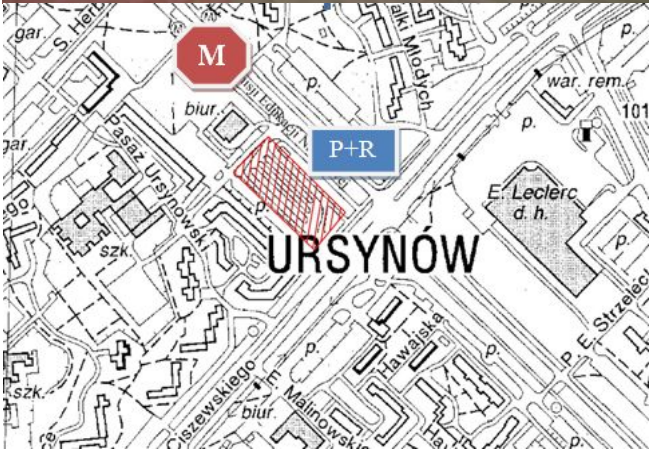
KARTA IDENTYFIKACYJNA		PARKING ISTNIEJĄCY	11	P	015
NAZWA		Stacja PKP Ursus			
Rodzaj obiektu:	Stacja kolejowa				
Adres:	ul. Wiosny Ludów				
Parking rowerowy:	Tak				
Położenie:	Przed wejściem				
Liczba stojaków:	5				
Typ stojaka:	Odwrócone U				
Liczba miejsc dla rowerów:	10				
Wbudowane zapięcie:	Nie				
Zadaszenie:	Nie				
Monitorowanie:	Nie				
Dostępność:	24h				
Właściciel terenu:	UD Ursus				
Opłata za korzystanie:	Nie				
Droga rowerowa	Nie				
Uwagi:	Fot. TransEko Sp.j.				
Data inwentaryzacji:	25.10.2009	TransEko Sp.j dla Biura Drogownictwa i Komunikacji m.st. Warszawa			



KARTA IDENTYFIKACYJNA		PARKING ISTNIEJĄCY	11	P	016
NAZWA		Sieć sklepów			
Rodzaj obiektu:	Obiekt handlowo usługowy				
Adres:	ul. Bohaterów Warszawy/1-go Maja				
Parking rowerowy:	Tak				
Położenie:	Przed skwerem				
Liczba stojaków:	2				
Typ stojaka:	Odwrócone U				
Liczba miejsc dla rowerów:	4				
Wbudowane zapięcie:	Nie				
Zadaszenie:	Nie				
Monitorowanie:	Nie				
Dostępność:	24h				
Właściciel terenu:	UD Ursus				
Opłata za korzystanie:	Nie				
Droga rowerowa	Nie				
Uwagi:	Fot. TransEko Sp.j.				
Data inwentaryzacji:	25.10.2009	TransEko Sp.j dla Biura Drogownictwa i Komunikacji m.st. Warszawa			




DZIELNICA URSYNÓW


KARTA IDENTYFIKACYJNA		PARKING ISTNIEJĄCY	12	P	001
NAZWA		METRO STOKŁOSY/Ursynów PłD.			
Rodzaj obiektu:	Stacja metra				
Adres:	Stacja metra Stokłosy				
Parking rowerowy:	Tak				
Położenie:	Przy budynku na pętli autobusowej				
Liczba stojaków:	6				
Typ stojaka:	Odwrócone U				
Liczba miejsc dla rowerów:	12				
Wbudowane zapięcie:	Nie				
Zadaszenie:	Tak				
Monitorowanie:	Nie				
Dostępność:	24h				
Właściciel terenu:	ZTM				
Opłata za korzystanie:	Nie				
	 				
Droga rowerowa	Posiada bezpośrednie połączenie ze ścieżką rowerową				
Uwagi:	Fot. TransEko Sp. j.; plan rozbudowy :w 2012 ma powstać dodatkowe 100 miejsc dla rowerów w obiekcie kubaturowym				
Data inwentaryzacji:	22.09.2009	TransEko Sp.j dla Biura Drogownictwa i Komunikacji m.st. Warszawa			

KARTA IDENTYFIKACYJNA		PARKING ISTNIEJĄCY	12	D	002
NAZWA		UD URSYNÓW			
Rodzaj obiektu:	Urząd dzielnicowy				
Adres:	al. KEN 61				
Parking rowerowy:	Tak				
Położenie:	Przy wejściu do budynku				
Liczba stojaków:	8				
Typ stojaka:	Odwrócone U				
Liczba miejsc dla rowerów:	16				
Wbudowane zapięcie:	Nie				
Zadaszenie:	Tak				
Monitorowanie:	Tak				
Dostępność:	24h				
Właściciel terenu:	UD Ursynów				
Opłata za korzystanie:	Nie				
Droga rowerowa	Tak				
Uwagi:	Fot. TransEko Sp. j.				
Data inwentaryzacji:	22.09.2009	TransEko Sp.j dla Biura Drogownictwa i Komunikacji m.st. Warszawa			

DZIELNICA WAWER

KARTA IDENTYFIKACYJNA		PARKING ISTNIEJĄCY	13	D	001						
NAZWA		UD WAWER									
Rodzaj obiektu:	Urząd dzielnicowy										
Adres:	ul. Żegańska 1										
Parking rowerowy:	Tak										
Położenie:	Przy wejściu do budynku										
Liczba stojaków:	1										
Typ stojaka:	wyrwikółka										
Liczba miejsc dla rowerów:	5										
Wbudowane zapięcie:	Nie										
Zadaszenie:	Nie										
Monitorowanie:	Nie										
Dostępność:	24h										
Zarządca terenu:	UD										
Opłata za korzystanie:	Nie										
											
						Droga rowerowa	Nie				
						Uwagi:	Fot. TransEko Sp. j.				
						Data inwentaryzacji:	22.09.2009	TransEko Sp.j dla Biura Drogownictwa i Komunikacji m.st. Warszawa			

DZIELNICA WESOŁA


KARTA IDENTYFIKACYJNA		PARKING ISTNIEJĄCY	14	D	001
NAZWA			UD WESOŁA		
Rodzaj obiektu:	Urząd dzielnicowy				
Adres:	ul. 1.Praskiego Pułku 33				
Parking rowerowy:	Tak				
Położenie:	Przy wejściu do budynku				
Liczba stojaków:	1				
Typ stojaka:	wyrwikółka				
Liczba miejsc dla rowerów:	5				
Wbudowane zapięcie:	Nie				
Zadaszenie:	Tak				
Monitorowanie:	Nie				
Dostępność:	24h				
Zarządca terenu:	UM				
Opłata za korzystanie:	Nie				
					
Uwagi:	Fot. TransEko Sp. j.				
Data inwentaryzacji:	22.09.2009	TransEko Sp.j dla Biura Drogownictwa i Komunikacji m.st. Warszawa			

DZIELNICA WILANÓW

KARTA IDENTYFIKACYJNA		PARKING ISTNIEJĄCY	15	D	001
NAZWA		UD WILANÓW			
Rodzaj obiektu:	Urząd dzielnicowy				
Adres:	ul. Stanisława Kostki-Potockiego 10/16				
Parking rowerowy:	Tak				
Położenie:	Przy wejściu do urzędu				
Liczba stojaków:	16				
Typ stojaka:	Typ Wyrwikotka				
Liczba miejsc dla rowerów:	16				
Wbudowane zapięcie:	Nie				
Zadaszenie:	Nie				
Monitorowanie:	Nie				
Dostępność:	24h				
Zarządca terenu:	UD Wilanów				
Opłata za korzystanie:	Nie				
Droga rowerowa	Nie				
Uwagi:	Fot. TransEko Sp. j.				
Data inwentaryzacji:	22.09.2009	TransEko Sp.j dla Biura Drogownictwa i Komunikacji m.st. Warszawa			



DZIELNICA WŁOCHY

KARTA IDENTYFIKACYJNA		PARKING ISTNIEJĄCY	16	D	001
NAZWA			UD WŁOCHY		
Rodzaj obiektu:	Urząd dzielnicowy				
Adres:	al. Krakowska 257				
Parking rowerowy:	Tak				
Położenie:	Na tyłach budynku				
Liczba stojaków:	1				
Typ stojaka:	wyrwikółka				
Liczba miejsc dla rowerów:	6				
Wbudowane zapięcie:	Nie				
Zadaszenie:	Nie				
Monitorowanie:	Nie				
Dostępność:	24h				
Zarządca terenu:	UD				
Opłata za korzystanie:	Nie				
					
Uwagi:	Fot. TransEko Sp. j.. Brak stojaków przy głównym wejściu				
Data inwentaryzacji:	22.09.2009	TransEko Sp.j dla Biura Drogownictwa i Komunikacji m.st. Warszawa			

DZIELNICA WOLA

KARTA IDENTYFIKACYJNA		PARKING ISTNIEJĄCY	17	D	001
NAZWA		UD WOLA			
Rodzaj obiektu:	Urząd dzielnicowy				
Adres:	al. Solidarności 90				
Parking rowerowy:	Tak				
Położenie:	Przy wejściu na teren obiektu				
Liczba stojaków:	4				
Typ stojaka:	Typ Wyrwikółka				
Liczba miejsc dla rowerów:	4				
Wbudowane zapieczęcie:	Nie				
Zadaszenie:	Tak				
Monitorowanie:	Nie				
Dostępność:	W godzinach pracy urzędu				
Zarządca terenu:	UD Wola				
Opłata za korzystanie:	Nie				
Droga rowerowa	Brak				
Uwagi:	Fot. TransEko Sp. j.				
Data inwentaryzacji:	22.09.2009	TransEko Sp.j dla Biura Drogownictwa i Komunikacji m.st. Warszawa			



DZIELNICA ŻOLIBORZ

KARTA IDENTYFIKACYJNA		PARKING ISTNIEJĄCY		18	P	001
NAZWA			METRO MARYMONT			
Rodzaj obiektu:	Parking P+R					
Adres:	Ul. Kłódawska. Po zachodnio-północnej stronie skrzyżowania ulic Słowackiego i Włociańskiej, na tyłach „Hali Marymonckiej					
Parking rowerowy:	Tak					
Położenie:	na parterze budynku, przy budce strażnika					
Liczba stojaków:	10					
Typ stojaka:	Odwrócone U					
Liczba miejsc dla rowerów:	20					
Wbudowane zapieczęcie:	Nie					
Zadaszenie:	Tak					
Monitorowanie:	Tak					
Dostępność:	4.30 – 2.30/7 dni w tygodniu					
Właściciel terenu:	ZTM					
Opłata za korzystanie:	Nie					
Droga rowerowa	Nie					
Uwagi:	Zdjęcie ZTM					
Data inwentaryzacji:	22.09.2009	TransEko Sp.j dla Biura Drogownictwa i Komunikacji m.st. Warszawa				



KARTA IDENTYFIKACYJNA		PARKING ISTNIEJĄCY		18	P	002
NAZWA			PĘTLA AUTOBUSOWA MARYMONT			
Rodzaj obiektu:	Parking P+R na pętli autobusowej					
Adres:	Pętka autobusowa Marymont					
Parking rowerowy:	Tak					
Położenie:	na terenie pętli					
Liczba stojaków:	5					
Typ stojaka:	Odwrócone U					
Liczba miejsc dla rowerów:	10					
Wbudowane zapieczęcie:	Nie					
Zadaszenie:	Nie					
Monitorowanie:	Nie					
Dostępność:	24h					
Właściciel terenu:	ZTM					
Opłata za korzystanie:	Nie					
Droga rowerowa	ul. Włociańska-Zelazowska, po wyjeździe z pętli					
Uwagi:	Fot. TransEko Sp. j.					
Data inwentaryzacji:	22.09.2009	TransEko Sp.j dla Biura Drogownictwa i Komunikacji m.st. Warszawa				





KARTA IDENTYFIKACYJNA		PARKING ISTNIEJĄCY	18	D	003
NAZWA		UD ŻOLIBORZ			
Rodzaj obiektu:	Urząd Dzielnicowy Żoliborz				
Adres:	ul. Słowackiego 6/8				
Parking rowerowy:	Tak				
Położenie:	Przed wejściem do budynku				
Liczba stojaków:	10				
Typ stojaka:	Odwrócone U + Typu „wyrwikółka”				
Liczba miejsc dla rowerów:	20				
Wbudowane zapięcie:	Nie				
Zadaszenie:	Nie				
Monitorowanie:	Nie				
Dostępność:	24h				
Właściciel terenu:	UD Żoliborz				
Opłata za korzystanie:	Nie				
Droga rowerowa	Tak				
Uwagi:	Fot. TransEko Sp. j.				
Data inwentaryzacji:	22.09.2009	TransEko Sp.j dla Biura Drogownictwa i Komunikacji m.st. Warszawa			


ZAŁĄCZNIK 5

**BAZA DANYCH PLANOWANYCH PARKINGÓW
ROWEROWYCH**

DZIELNICA BEMOWO


KARTA IDENTYFIKACYJNA		PARKING PLANOWANY		01	P	003
NAZWA		Pętla autobusowa Stare Bemowo				
Rodzaj obiektu:	Pętla autobusowa					
Adres:	ul. Radiowa 19, 21					
Parking rowerowy:	Planowany					
Położenie:	Przy budynku na pętli.					
Liczba stojaków:	6					
Typ stojaka:	Odwrócone U					
Liczba miejsc dla rowerów:	12					
Wbudowane zapięcie:	Nie					
Zadaszenie:	Tak					
Monitorowanie:	Nie					
Dostępność:	24h					
Właściciel terenu:	ZTM					
Opłata za korzystanie:	Nie					
Droga rowerowa	Tak					
Uwagi:	Fot. TransEko Sp. j. ; Pętla niedawno wyremontowana.					
Data inwentaryzacji:	17.10.09	TransEko Sp.j dla Biura Drogownictwa i Komunikacji m.st. Warszawa				

KARTA IDENTYFIKACYJNA		PARKING PLANOWANY		01	P	004
NAZWA		Pętla tramwajowa Os. Górczewska				
Rodzaj obiektu:	Pętla autobusowo-tramwajowa					
Adres:	Os. Górczewska					
Parking rowerowy:	Planowany					
Położenie:	Przy budynku na terenie pętli.					
Liczba stojaków:	6					
Typ stojaka:	Odwrócone U					
Liczba miejsc dla rowerów:	12					
Wbudowane zapięcie:	Nie					
Zadaszenie:	Tak					
Monitorowanie:	Nie					
Dostępność:	24h					
Właściciel terenu:	ZTM					
Opłata za korzystanie:	Nie					
Droga rowerowa	Nie					
Uwagi:	Fot. TransEko Sp. j. ; Remont pętli tramwajowej					
Data inwentaryzacji:	17.10.09	TransEko Sp.j dla Biura Drogownictwa i Komunikacji m.st. Warszawa				

KARTA IDENTYFIKACYJNA		PARKING PLANOWANY	01	P	005
NAZWA		Pętla tramwajowo/autobusowa Nowe Bemowo			
Rodzaj obiektu:	Pętla autobusowo-tramwajowa				
Adres:	Nowe Bemowo				
Parking rowerowy:	Planowany				
Położenie:	Przy budynku na terenie pętli				
Liczba stojaków:	6				
Typ stojaka:	Odwrócone U				
Liczba miejsc dla rowerów:	12				
Wbudowane zapieczęcie:	Nie				
Zadaszenie:	Tak				
Monitorowanie:	Nie				
Dostępność:	24h				
Właściciel terenu:	ZTM/TW				
Opłata za korzystanie:	Nie				
Droga rowerowa	Tak				
Uwagi:	Zdjecie - ortofotomapa Warszawy				
Data inwentaryzacji:	17.10.09	TransEko Sp.j dla Biura Drogownictwa i Komunikacji m.st. Warszawa			


DZIELNICA BIAŁOŁĘKA


KARTA IDENTYFIKACYJNA		PARKING PLANOWANY		02	P	00x
NAZWA		Pętla autobusowa Brzeziny				
Rodzaj obiektu:	Pętla autobusowa					
Adres:	ul. Białołęcka 381					
Parking rowerowy:	Nie					
Położenie:	-					
Liczba stojaków:	-					
Typ stojaka:	-					
Liczba miejsc dla rowerów:	-					
Wbudowane zapięcie:	-					
Zadaszenie:	-					
Monitorowanie:	-					
Dostępność:	-					
Właściciel terenu:	ZTM					
Opłata za korzystanie:	-					
Droga rowerowa	Nie					
Uwagi:	Nie rekomendowany w najbliższym czasie. Położenie pętli poza zainteresowaniem dojazdami. Obecnie niski poziom bezpieczeństwa pozostawienia roweru. Fot. TransEko Sp.j.					
Data inwentaryzacji:	17.10.2009	TransEko Sp.j dla Biura Drogownictwa i Komunikacji m.st. Warszawa				

KARTA IDENTYFIKACYJNA		PARKING PLANOWANY		02	P	002
NAZWA		Pętla autobusowa Nowodwory				
Rodzaj obiektu:	Pętla autobusowa					
Adres:	ul. Światowida 61					
Parking rowerowy:	Planowany					
Położenie:	Na chodniku, wzdłuż ogrodzenia, pomiędzy wiatami					
Liczba stojaków:	5					
Typ stojaka:	Odwrócone U					
Liczba miejsc dla rowerów:	10					
Wbudowane zapięcie:	Nie					
Zadaszenie:	Nie					
Monitorowanie:	Nie					
Dostępność:	24h					
Właściciel terenu:	ZTM					
Opłata za korzystanie:	Nie					
Droga rowerowa	Tak					
Uwagi:	Fot. TransEko Sp. j.					
Data inwentaryzacji:	17.10.2009	TransEko Sp.j dla Biura Drogownictwa i Komunikacji m.st. Warszawa				


KARTA IDENTYFIKACYJNA		PARKING PLANOWANY		02	P	003
NAZWA		Pętla tramwajowa Annapol				
Rodzaj obiektu:	Pętla autobusowa					
Adres:	ul. Annapol					
Parking rowerowy:	Planowany					
Położenie:	W sąsiedztwie budynku dyspozytora ruchu					
Liczba stojaków:	4					
Typ stojaka:	Odwrócone U					
Liczba miejsc dla rowerów:	8					
Wbudowane zapięcie:	Nie					
Zadaszenie:	Nie					
Monitorowanie:	Nie					
Dostępność:	24h					
Właściciel terenu:	ZTM					
Opłata za korzystanie:	Nie					
Droga rowerowa	Brak					
Uwagi:	Prawdopodobne wykonanie utwardzenia nawierzchni pod parking (np. z wykorzystaniem płyt ażurowych). Fot. TransEko Sp.j.					
Data inwentaryzacji:	17.10.2009	TransEko Sp.j dla Biura Drogownictwa i Komunikacji m.st. Warszawa				

KARTA IDENTYFIKACYJNA		PARKING PLANOWANY		02	P	00x
NAZWA		Pętla autobusowa Skarbka z Gór				
Rodzaj obiektu:	Pętla autobusowa					
Adres:	ul. Berensona					
Parking rowerowy:	Nie					
Położenie:	-					
Liczba stojaków:	-					
Typ stojaka:	-					
Liczba miejsc dla rowerów:	-					
Wbudowane zapięcie:	-					
Zadaszenie:	-					
Monitorowanie:	-					
Dostępność:	-					
Właściciel terenu:	-					
Opłata za korzystanie:	-					
Droga rowerowa	Nie					
Uwagi:	Obecnie nie rekomendowany. Pętla zorganizowana w sposób tymczasowy, w terenie nieurządzonym (plac budowy). Docelowo potencjalnie duże zainteresowanie parkowaniem rowerów. Fot. TransEko Sp.j.					
Data inwentaryzacji:	17.10.2009	TransEko Sp.j dla Biura Drogownictwa i Komunikacji m.st. Warszawa				

KARTA IDENTYFIKACYJNA		PARKING PLANOWANY	02	P	004
NAZWA		PKP Żerań			
Rodzaj obiektu:	Stacja kolejowa				
Adres:	Stacja kolejowa PKP Żerań				
Parking rowerowy:	Planowany				
Położenie:	Na wschód od stacji				
Liczba stojaków:	40				
Typ stojaka:	Odwrócone U				
Liczba miejsc dla rowerów:	80				
Wbudowane zapieczęcie:	Tak				
Zadaszenie:	Tak				
Monitorowanie:	Tak				
Dostępność:	-				
Właściciel terenu:	ZTM				
Opłata za korzystanie:	Nie				
Droga rowerowa	Nie				
Uwagi:	Termin realizacji 2011				
Data inwentaryzacji:	TransEko Sp.j dla Biura Drogownictwa i Komunikacji m.st. Warszawa				


KARTA IDENTYFIKACYJNA		PARKING PLANOWANY	02	P	00x
NAZWA		Pętla tramwajowa Żerań Wschodni			
Rodzaj obiektu:	Pętla tramwajowa				
Adres:	ul. Annapol				
Parking rowerowy:	Nie				
Położenie:	-				
Liczba stojaków:	-				
Typ stojaka:	-				
Liczba miejsc dla rowerów:	-				
Wbudowane zapieczęcie:	-				
Zadaszenie:	-				
Monitorowanie:	-				
Dostępność:	-				
Właściciel terenu:	-				
Opłata za korzystanie:	-				
Droga rowerowa	Nie				
Uwagi:	Nie rekomendowany. Brak źródeł podróży rowerowych w sąsiedztwie pętli. Fot. TransEko Sp.j.				
Data inwentaryzacji:	TransEko Sp.j dla Biura Drogownictwa i Komunikacji m.st. Warszawa				

DZIELNICA BIELANY

KARTA IDENTYFIKACYJNA		PARKING PLANOWANY		03	P	006
NAZWA			METRO WAWRZYSZEW			
Rodzaj obiektu:	Stacja metra					
Adres:	Metro Wawrzyszew					
Parking rowerowy:	Planowany					
Położenie:	Przy wejściu do stacji metra					
Liczba stojaków:	2x25					
Typ stojaka:	Odwrócone U					
Liczba miejsc dla rowerów:	100					
Wbudowane zapięcie:	Tak					
Zadaszenie:	Tak					
Monitorowanie:	Tak					
Dostępność:	-					
Właściciel terenu:	ZTM					
Opłata za korzystanie:	Nie					
Droga rowerowa	Tak					
Uwagi:	Parkingi rowerowe przy wyjściach z metra na dwóch krańcach peronu Fot. TransEko Sp. j.					
Data inwentaryzacji:	16.10.09	TransEko Sp.j dla Biura Drogownictwa i Komunikacji m.st. Warszawa				

KARTA IDENTYFIKACYJNA		PARKING PLANOWANY		03	P	007
NAZWA			METRO SŁODOWIEC			
Rodzaj obiektu:	Stacja metra					
Adres:	Metro Słodowiec					
Parking rowerowy:	Planowany					
Położenie:	Przy wejściu do stacji metra					
Liczba stojaków:	2x20					
Typ stojaka:	Odwrócone U					
Liczba miejsc dla rowerów:	80					
Wbudowane zapięcie:	Tak					
Zadaszenie:	Tak					
Monitorowanie:	Tak					
Dostępność:	-					
Właściciel terenu:	ZTM					
Opłata za korzystanie:	Nie					
Droga rowerowa	Nie					
Uwagi:	Parkingi rowerowe przy wyjściach z metra na dwóch krańcach peronu Fot. TransEko Sp. j.					
Data inwentaryzacji:	16.10.09	TransEko Sp.j dla Biura Drogownictwa i Komunikacji m.st. Warszawa				


KARTA IDENTYFIKACYJNA		PARKING PLANOWANY		03	P	008
NAZWA		Pętla tramwajowa Piaski				
Rodzaj obiektu:	Pętla tramwajowa					
Adres:	Piaski					
Parking rowerowy:	Nie					
Położenie:	Pomiędzy ulicą a platformą przystankową.					
Liczba stojaków:	6					
Typ stojaka:	Odwrócone U					
Liczba miejsc dla rowerów:	12					
Wbudowane zapięcie:	Nie					
Zadaszenie:	Tak					
Monitorowanie:	Nie					
Dostępność:	-					
Właściciel terenu:	TW					
Opłata za korzystanie:	Nie					
Droga rowerowa	Tak					
Uwagi:	Fot. TransEko Sp. j.; Jest miejsce na duży parking rowerowy					
Data inwentaryzacji:	17.10.09	TransEko Sp.j dla Biura Drogownictwa i Komunikacji m.st. Warszawa				


KARTA IDENTYFIKACYJNA		PARKING PLANOWANY		03	P	009
NAZWA		Pętla autobusowa Chomiczówka				
Rodzaj obiektu:	Pętla autobusowa					
Adres:	Chomiczówka 9					
Parking rowerowy:	Planowany					
Położenie:	Przy budynkach bezpośrednio przy pętli.					
Liczba stojaków:	5					
Typ stojaka:	Odwrócone U					
Liczba miejsc dla rowerów:	10					
Wbudowane zapięcie:	Nie					
Zadaszenie:	Tak					
Monitorowanie:	Nie					
Dostępność:	24h					
Właściciel terenu:	ZTM					
Opłata za korzystanie:	Nie					
Droga rowerowa	Tak					
Uwagi:	Fot. TransEko Sp. j.					
Data inwentaryzacji:	17.10.09	TransEko Sp.j dla Biura Drogownictwa i Komunikacji m.st. Warszawa				

KARTA IDENTYFIKACYJNA		PARKING PLANOWANY	03	P	010
NAZWA		Delegatura Biura BiZK w dzielnicy Bielany			
Rodzaj obiektu:	Pętla autobusowa				
Adres:	ul. Wóycickiego 1/3 bud. 4/2-5				
Parking rowerowy:	Planowany				
Położenie:	Przed budynkiem				
Liczba stojaków:	3				
Typ stojaka:	Odwrócone U				
Liczba miejsc dla rowerów:	6				
Wbudowane zapięcie:	Nie				
Zadaszenie:	Nie				
Monitorowanie:	Nie				
Dostępność:	24h				
Właściciel terenu:	UD Bielany				
Opłata za korzystanie:	Nie				
Droga rowerowa	Tak				
Uwagi:					
Data inwentaryzacji:		TransEko Sp.j dla Biura Drogownictwa i Komunikacji m.st. Warszawa			

DZIELNICA MOKOTÓW


KARTA IDENTYFIKACYJNA		PARKING PLANOWANY	04	P	002
NAZWA		Pętla tramwajowa Woronicza			
Rodzaj obiektu:	Pętla tramwajowa				
Adres:	Ul. Woronicza				
Parking rowerowy:	Planowany				
Położenie:	Przy przystanku				
Liczba stojaków:	2				
Typ stojaka:	Odwrócone U				
Liczba miejsc dla rowerów:	4				
Wbudowane zapięcie:	Nie				
Zadaszenie:	Nie				
Monitorowanie:	Nie				
Dostępność:	24h				
Właściciel terenu:	TW				
Opłata za korzystanie:	Nie				
Droga rowerowa	Nie				
Uwagi:	Fot. TransEko Sp. j.				
Data inwentaryzacji:	15.10.09	TransEko Sp.j dla Biura Drogownictwa i Komunikacji m.st. Warszawa			

KARTA IDENTYFIKACYJNA		PARKING PLANOWANY	04	P	003
NAZWA		Pętla tramwajowa Służewiec			
Rodzaj obiektu:	Pętla tramwajowa				
Adres:	Służew				
Parking rowerowy:	Planowany				
Położenie:	Przy platformie przystankowej kosztem miejsc parkingowych.				
Liczba stojaków:	6				
Typ stojaka:	Odwrócone U				
Liczba miejsc dla rowerów:	12				
Wbudowane zapięcie:	Nie				
Zadaszenie:	Tak				
Monitorowanie:	Nie				
Dostępność:	24h				
Właściciel terenu:	TW				
Opłata za korzystanie:	Nie				
Droga rowerowa	Nie				
Uwagi:	Fot. TransEko Sp. j.				
Data inwentaryzacji:	17.10.09	TransEko Sp.j dla Biura Drogownictwa i Komunikacji m.st. Warszawa			

KARTA IDENTYFIKACYJNA		PARKING PLANOWANY		04	P	004
NAZWA		Stacja Metra Służew				
Rodzaj obiektu:	Stacja metra					
Adres:	Stacja metra Służew					
Parking rowerowy:	Planowany					
Położenie:	Przed wejściem do metra					
Liczba stojaków:	6					
Typ stojaka:	U					
Liczba miejsc dla rowerów:	12					
Wbudowane zapięcie:	Nie					
Zadaszenie:	Nie					
Monitorowanie:	Nie					
Dostępność:	24h					
Właściciel terenu:	ZTM					
Opłata za korzystanie:	Nie					
Droga rowerowa	Tak					
Uwagi:	Fot. TransEko Sp. j.; Rozbudowę większego parkingu dla rowerów należy zaplanować wraz z przedłużeniem Al. KEN.					
Data inwentaryzacji:	17.10.09	TransEko Sp.j dla Biura Drogownictwa i Komunikacji m.st. Warszawa				

KARTA IDENTYFIKACYJNA		PARKING PLANOWANY		04	P	005
NAZWA		Stacja Metra Wierzbno				
Rodzaj obiektu:	Stacja metra					
Adres:	Stacja metra Wierzbno					
Parking rowerowy:	Planowany					
Położenie:	Przed wejściem do metra					
Liczba stojaków:	2x12					
Typ stojaka:	Odwrócone U					
Liczba miejsc dla rowerów:	48					
Wbudowane zapięcie:	Nie					
Zadaszenie:	Nie					
Monitorowanie:	Nie					
Dostępność:	24h					
Właściciel terenu:	ZDM					
Opłata za korzystanie:	Nie					
Droga rowerowa	Nie					
Uwagi:	Parkingi rowerowe przy wyjściach z metra na dwóch krańcach peronu Fot. TransEko Sp. j.; Istnieje możliwość budowy większego parkingu rowerowego, lepiej wyposażonego w południowo-wschodnim narożniku.					
Data inwentaryzacji:	17.10.09	TransEko Sp.j dla Biura Drogownictwa i Komunikacji m.st. Warszawa				

KARTA IDENTYFIKACYJNA		PARKING PLANOWANY		04	P	006
NAZWA		Stacja Metra Raclawicka				
Rodzaj obiektu:	Stacja metra					
Adres:	Stacja metra Raclawicka					
Parking rowerowy:	Planowany					
Położenie:	Przed wejściem do metra, (na południe od wejść północnych)					
Liczba stojaków:	2x10					
Typ stojaka:	Odwrócone U					
Liczba miejsc dla rowerów:	40					
Wbudowane zapięcie:	Nie					
Zadaszenie:	Nie					
Monitorowanie:	Nie					
Dostępność:	24h					
Właściciel terenu:	ZDM					
Opłata za korzystanie:	Nie					
Droga rowerowa	Nie					
Uwagi:	Parkingi rowerowe przy obu wyjściach z metra po stronie północnej Fot. TransEko Sp. j.					
Data inwentaryzacji:	16.10.09	TransEko Sp.j dla Biura Drogownictwa i Komunikacji m.st. Warszawa				



KARTA IDENTYFIKACYJNA		PARKING PLANOWANY		04	P	007
NAZWA		Stacja Metra Pola Mokotowskie				
Rodzaj obiektu:	Stacja metra					
Adres:	Metro Pola Mokotowskie					
Parking rowerowy:	Nie					
Położenie:	Przy wejściu do stacji metra					
Liczba stojaków:	2x10					
Typ stojaka:	Odwrócone U					
Liczba miejsc dla rowerów:	40					
Wbudowane zapięcie:	Nie					
Zadaszenie:	Nie					
Monitorowanie:	Nie					
Dostępność:	24h					
Właściciel terenu:	ZDM					
Opłata za korzystanie:	Nie					
Droga rowerowa	Tak, przy wyjściu północnym					
Uwagi:	Parkingi rowerowe przy dwóch wyjściach z metra Fot. TransEko Sp. j..					
Data inwentaryzacji:	16.10.09	TransEko Sp.j dla Biura Drogownictwa i Komunikacji m.st. Warszawa				




KARTA IDENTYFIKACYJNA		PARKING PLANOWANY	04	D	008
NAZWA		Urząd Dzielnicowy			
Rodzaj obiektu:	Urząd miasta				
Adres:	Ul. Rakowiecka 25/27				
Parking rowerowy:	Planowany				
Położenie:	Przed wejściem od strony Wiśniowej, kosztem miejsca parkingowego				
Liczba stojaków:	2				
Typ stojaka:	Odwrócone U				
Liczba miejsc dla rowerów:	4				
Wbudowane zapieczęcie:	Nie				
Zadaszenie:	Nie				
Monitorowanie:	Nie				
Dostępność:	24h				
Właściciel terenu:	UD				
Opłata za korzystanie:	Nie				
Droga rowerowa	Nie				
Uwagi:	Fot. TransEko Sp. j.				
Data inwentaryzacji:	15.10.09	TransEko Sp.j dla Biura Drogownictwa i Komunikacji m.st. Warszawa			





KARTA IDENTYFIKACYJNA		PARKING PLANOWANY	04	D	009
NAZWA		Urząd Dzielnicowy			
Rodzaj obiektu:	Urząd miasta				
Adres:	Ul. Wiktorska 91/a/1				
Parking rowerowy:	Planowany				
Położenie:	Przed wejściem kosztem miejsca parkingowego.				
Liczba stojaków:	3				
Typ stojaka:	Odwrócone U				
Liczba miejsc dla rowerów:	6				
Wbudowane zapieczęcie:	Nie				
Zadaszenie:	Nie				
Monitorowanie:	Tak				
Dostępność:	24h				
Właściciel terenu:	UD Mokotów				
Opłata za korzystanie:	Nie				
Droga rowerowa	Nie				
Uwagi:	Fot. TransEko Sp. j.. Monitoring- tylko w godzinach pracy strażnika na parkingu.				
Data inwentaryzacji:	15.10.09	TransEko Sp.j dla Biura Drogownictwa i Komunikacji m.st. Warszawa			



KARTA IDENTYFIKACYJNA		PARKING PLANOWANY	04	P	010
NAZWA		Pętla tramwajowa Wyścigi			
Rodzaj obiektu:	Pętla tramwajowa				
Adres:	Pętla Wyścigi				
Parking rowerowy:	Nie				
Położenie:	Przy północnej platformie przystankowej				
Liczba stojaków:	6				
Typ stojaka:	Odwrócone U				
Liczba miejsc dla rowerów:	12				
Wbudowane zapieczęcie:	Nie				
Zadaszenie:	Tak				
Monitorowanie:	Nie				
Dostępność:	24h				
Właściciel terenu:	TW				
Opłata za korzystanie:	Nie				
Droga rowerowa	Nie				
Uwagi:	Zdjęcie: ortofotomapa Warszawy				
Data inwentaryzacji:	15.10.09	TransEko Sp.j dla Biura Drogownictwa i Komunikacji m.st. Warszawa			

DZIELNICA OCHOTA

KARTA IDENTYFIKACYJNA		PARKING PLANOWANY		05	P	001
NAZWA		Pętla Tramwajowa Banacha				
Rodzaj obiektu:	Pętla autobusowa					
Adres:	Banacha					
Parking rowerowy:	Planowany					
Położenie:	Pomiędzy platformą a siatką.					
Liczba stojaków:	6					
Typ stojaka:	Odwrócone U					
Liczba miejsc dla rowerów:	12					
Wbudowane zapięcie:	Nie					
Zadaszenie:	Tak					
Monitorowanie:	Nie					
Dostępność:	24h					
Właściciel terenu:	TW					
Opłata za korzystanie:						
Droga rowerowa	Tak					
Uwagi:	Fot. TransEko Sp. j..					
Data inwentaryzacji:	17.10.09	TransEko Sp.j dla Biura Drogownictwa i Komunikacji m.st. Warszawa				


KARTA IDENTYFIKACYJNA		PARKING PLANOWANY		05	P	002
NAZWA		Pętla Plac Narutowicza				
Rodzaj obiektu:	Pętla tramwajowa					
Adres:	Narutowicza					
Parking rowerowy:	Nie					
Położenie:	W środku pętli					
Liczba stojaków:	3					
Typ stojaka:	Odwrócone U					
Liczba miejsc dla rowerów:	6					
Wbudowane zapięcie:	Nie					
Zadaszenie:	Nie					
Monitorowanie:	Nie					
Dostępność:	24h					
Właściciel terenu:	TW					
Opłata za korzystanie:	Nie					
Droga rowerowa	Nie					
Uwagi:	Zdjęcie: ortofotomapa Warszawy					
Data inwentaryzacji:	22.09.09	TransEko Sp.j dla Biura Drogownictwa i Komunikacji m.st. Warszawa				

KARTA IDENTYFIKACYJNA		PARKING PLANOWANY	05	P	003
NAZWA		Pętla autobusowa Szczęśliwice			
Rodzaj obiektu:	Pętla autobusowa				
Adres:	Szczęśliwice				
Parking rowerowy:	Planowany				
Położenie:	Po wschodniej stronie pętli.				
Liczba stojaków:	6				
Typ stojaka:	Odwrócone U				
Liczba miejsc dla rowerów:	12				
Wbudowane zapięcie:	Nie				
Zadaszenie:	Tak				
Monitorowanie:	Nie				
Dostępność:	24h				
Właściciel terenu:	ZTM				
Opłata za korzystanie:	Nie				
Droga rowerowa	Nie				
Uwagi:	Rondo wyposażone w ciągi rowerowe (jeszcze nieoznakowane)				
Data inwentaryzacji:	17.10.09	TransEko Sp.j dla Biura Drogownictwa i Komunikacji m.st. Warszawa			

KARTA IDENTYFIKACYJNA		PARKING PLANOWANY	05	D	004
NAZWA		UM Starynkiewicza			
Rodzaj obiektu:	Urząd miejski				
Adres:	Pl. Starynkiewicza 7/9				
Parking rowerowy:	Planowany				
Położenie:	Przy wejściu				
Liczba stojaków:	4				
Typ stojaka:	Odwrócone U				
Liczba miejsc dla rowerów:	8				
Wbudowane zapięcie:	Nie				
Zadaszenie:	Nie				
Monitorowanie:	Tak				
Dostępność:	-				
Zarządca terenu:	ZTP				
Opłata za korzystanie:	Nie				
Droga rowerowa	Nie				
Uwagi:	Fot. TransEko Sp. j.; istniejące balustrady mogą zostać wykorzystane do przypięcia roweru należy jednak je przystosować				
Data inwentaryzacji:	22.09.09	TransEko Sp.j dla Biura Drogownictwa i Komunikacji m.st. Warszawa			

KARTA IDENTYFIKACYJNA		PARKING PLANOWANY		05	D	005
NAZWA			UD Ochota			
Rodzaj obiektu:	Urząd Dzielnicowy					
Adres:	Ul. Grójecka 17a					
Parking rowerowy:	Planowany	Budynek modernizowany				
Położenie:	Przy wejściu					
Liczba stojaków:	5					
Typ stojaka:	Odwrócone U					
Liczba miejsc dla rowerów:	10					
Wbudowane zapięcie:	Nie					
Zadaszenie:	Nie					
Monitorowanie:	Tak					
Dostępność:	-					
Zarządca terenu:	UD					
Opłata za korzystanie:	Nie					
Droga rowerowa	Nie					
Uwagi:	...					
Data inwentaryzacji:	22.09.09	TransEko Sp.j dla Biura Drogownictwa i Komunikacji m.st. Warszawa				

DZIELNICA PRAGA POŁUDNIE


KARTA IDENTYFIKACYJNA		PARKING PLANOWANY		06	P	028
NAZWA		Pętla Tramwajowa Wiatraczna				
Rodzaj obiektu:	Pętla tramwajowa					
Adres:	Pętla tramwajowa Wiatraczna (rondo Wiatraczna)					
Parking rowerowy:	Planowany					
Położenie:	W sąsiedztwie budynku dyspozytora ruchu					
Liczba stojaków:	5					
Typ stojaka:	Odwrócone U					
Liczba miejsc dla rowerów:	10					
Wbudowane zapięcie:	Nie					
Zadaszenie:	Nie					
Monitorowanie:	Nie					
Dostępność:	24h					
Właściciel terenu:	ZTM					
Opłata za korzystanie:	Nie					
Droga rowerowa	Nie					
Uwagi:	Fot. TransEko sp.j					
Data inwentaryzacji:	18.10.2009	TransEko Sp.j dla Biura Drogownictwa i Komunikacji m.st. Warszawa				


KARTA IDENTYFIKACYJNA		PARKING PLANOWANY		06	P	029
NAZWA		Pętla autobusowa Goctaw				
Rodzaj obiektu:	Pętla autobusowa					
Adres:	Pętla autobusowa Goctaw (ul. Bora Komorowskiego)					
Parking rowerowy:	Planowany					
Położenie:	Wzdłuż krawędzi postojowej					
Liczba stojaków:	20					
Typ stojaka:	Odwrócone U					
Liczba miejsc dla rowerów:	40					
Wbudowane zapięcie:	Nie					
Zadaszenie:	Tak					
Monitorowanie:	Tak					
Dostępność:	24h					
Właściciel terenu:	ZTM					
Opłata za korzystanie:	Nie					
Droga rowerowa	Po północnej stronie ul. Bora Komorowskiego					
Uwagi:	Fot. TransEko Sp.j					
Data inwentaryzacji:	18.10.2009	TransEko Sp.j dla Biura Drogownictwa i Komunikacji m.st. Warszawa				

KARTA IDENTYFIKACYJNA		PARKING PLANOWANY		06	P	030
NAZWA		Pętla Autobusowa Wiatraczna				
Rodzaj obiektu:	Pętla autobusowa					
Adres:	Rondo Wiatraczna					
Parking rowerowy:	Planowany					
Położenie:	Na chodniku na terenie pętli (wzdłuż ul. Grochowskiej)					
Liczba stojaków:	5					
Typ stojaka:	Odwrócone U					
Liczba miejsc dla rowerów:	10					
Wbudowane zapięcie:	Nie					
Zadaszenie:	Nie					
Monitorowanie:	Nie					
Dostępność:	24h					
Właściciel terenu:	ZTM					
Opłata za korzystanie:	Nie					
Droga rowerowa	Nie					
Uwagi:	Fot. TransEko sp.j					
Data inwentaryzacji:	18.10.2009	TransEko Sp.j dla Biura Drogownictwa i Komunikacji m.st. Warszawa				

DZIELNICA PRAGA PÓŁNOC

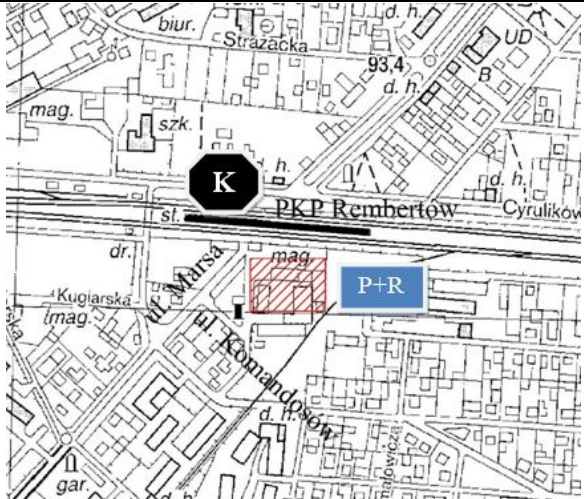
KARTA IDENTYFIKACYJNA		PARKING PLANOWANY	07	P	002
NAZWA		Pętla autobusowa pl. Hallera			
Rodzaj obiektu:	Pętla autobusowa				
Adres:	Pętla autobusowa pl. Hallera (pl. Hallera)				
Parking rowerowy:	Planowany				
Położenie:	W pobliżu budynku dyspozytora ruchu				
Liczba stojaków:	5				
Typ stojaka:	Odwrócone U				
Liczba miejsc dla rowerów:	10				
Wbudowane zapięcie:	Nie				
Zadaszenie:	Nie				
Monitorowanie:	Nie				
Dostępność:	24h				
Właściciel terenu:	ZTM				
Opłata za korzystanie:	Nie				
Droga rowerowa	Nie				
Uwagi:	Fot. TransEko sp.j.				
Data inwentaryzacji:	17.10.2009	TransEko Sp.j dla Biura Drogownictwa i Komunikacji m.st. Warszawa			

KARTA IDENTYFIKACYJNA		PARKING PLANOWANY	07	P	003
NAZWA		Pętla tramwajowa Kawęczyńska			
Rodzaj obiektu:	Pętla tramwajowa				
Adres:	Pętla tramwajowa Kawęczyńska (ul. Kawęczyńska)				
Parking rowerowy:	Planowany				
Położenie:	W pasie drogowym możliwe blisko wiaty przystankowej i bazyliki				
Liczba stojaków:	5				
Typ stojaka:	Odwrócone U				
Liczba miejsc dla rowerów:	10				
Wbudowane zapięcie:	Nie				
Zadaszenie:	Nie				
Monitorowanie:	Nie				
Dostępność:	24h				
Właściciel terenu:	ZDM				
Opłata za korzystanie:	Nie				
Droga rowerowa	Nie				
Uwagi:	Fot. TransEko Sp.j. Istnieje możliwość ustawienia stojaków po obu stronach wiaty (przystanek dla wsiadających), lub z tyłu wiaty na terenie przylegającym do parkingu przed Bazyliką.				
Data inwentaryzacji:	10.10.2009	TransEko Sp.j dla Biura Drogownictwa i Komunikacji m.st. Warszawa			

KARTA IDENTYFIKACYJNA		PARKING PLANOWANY	07	P	004
NAZWA		Pętla autobusowo/tramwajowa Żerań FSO			
Rodzaj obiektu:	Pętla tramwajowa autobusowo-tramwajowa				
Adres:	Pętla autobusowa Żerań FSO (ul. Modlińska)				
Parking rowerowy:	Planowany				
Położenie:	W sąsiedztwie budynku dyspozytora ruchu				
Liczba stojaków:	5				
Typ stojaka:	Odwrócone U				
Liczba miejsc dla rowerów:	10				
Wbudowane zapięcie:	Nie				
Zadaszenie:	Tak				
Monitorowanie:	Nie				
Dostępność:	24 h				
Właściciel terenu:	ZTM				
Opłata za korzystanie:	Nie				
Droga rowerowa	Nie				
Uwagi:	Fot. TransEko Sp. j.				
Data inwentaryzacji:	17/10.2009	TransEko Sp.j dla Biura Drogownictwa i Komunikacji m.st. Warszawa			

DZIELNICA REMBERTÓW


KARTA IDENTYFIKACYJNA		PARKING PLANOWANY	08	P	002
NAZWA		Pętla Rembertów- Kolonia			
Rodzaj obiektu:	Pętla autobusowa				
Adres:	Pętla Rembertów Kolonia (Al. Sztandarów/Mokry Ług)				
Parking rowerowy:	Planowany				
Położenie:	W sąsiedztwie wiaty przystankowej				
Liczba stojaków:	3				
Typ stojaka:	Odwrócone U				
Liczba miejsc dla rowerów:	6				
Wbudowane zapięcie:	Nie				
Zadaszenie:	Nie				
Monitorowanie:	Nie				
Dostępność:	24h				
Właściciel terenu:	ZTM				
Opłata za korzystanie:	Nie				
Droga rowerowa	Nie				
Uwagi:	Fot. TransEko sp.j.				
Data inwentaryzacji:		TransEko Sp.j dla Biura Drogownictwa i Komunikacji m.st. Warszawa			


KARTA IDENTYFIKACYJNA		PARKING PLANOWANY	08	P	003
NAZWA		PKP Rembertów			
Rodzaj obiektu:	Stacja kolejowa				
Adres:	Stacja PKP Rembertów				
Parking rowerowy:	Planowany				
Położenie:	Na terenie P+R				
Liczba stojaków:	40				
Typ stojaka:	Odwrócone U				
Liczba miejsc dla rowerów:	80				
Wbudowane zapięcie:	Tak				
Zadaszenie:	Tak				
Monitorowanie:	Tak				
Dostępność:	-				
Właściciel terenu:	ZTM				
Opłata za korzystanie:	Nie				
Droga rowerowa	Nie				
Uwagi:	Realizacja na 2011				
Data inwentaryzacji:		TransEko Sp.j dla Biura Drogownictwa i Komunikacji m.st. Warszawa			

DZIELNICA ŚRÓDMIEŚCIE

KARTA IDENTYFIKACYJNA		PARKING PLANOWANY	09	D	057
NAZWA		UM Górskiego			
Rodzaj obiektu:	Urząd miejski				
Adres:	Ul. Górskiego 7				
Parking rowerowy:	Planowany				
Położenie:	Przy wejściu, kosztem miejsc parkingowych				
Liczba stojaków:	3				
Typ stojaka:	Odwrócone U				
Liczba miejsc dla rowerów:	6				
Wbudowane zapięcie:	Nie				
Zadaszenie:	Nie				
Monitorowanie:	Nie				
Dostępność:	24h				
Zarządca terenu:	ZTP				
Opłata za korzystanie:	Nie				
Droga rowerowa	Nie				
Uwagi:	Fot. TransEko Sp. j.				
Data inwentaryzacji:	14.10.09	TransEko Sp.j dla Biura Drogownictwa i Komunikacji m.st. Warszawa			

KARTA IDENTYFIKACYJNA		PARKING PLANOWANY	09	D	058
NAZWA		UM Smolna			
Rodzaj obiektu:	Urząd miejski				
Adres:	Ul. Smolna 10a				
Parking rowerowy:	Planowany				
Położenie:	Przed obiektem				
Liczba stojaków:	2				
Typ stojaka:	Odwrócone U				
Liczba miejsc dla rowerów:	4				
Wbudowane zapięcie:	Nie				
Zadaszenie:	Nie				
Monitorowanie:	Nie				
Dostępność:	24h				
Zarządca terenu:	ZTP				
Opłata za korzystanie:	Nie				
Droga rowerowa	Nie				
Uwagi:	Fot. TransEko Sp. j.				
Data inwentaryzacji:	14.10.09	TransEko Sp.j dla Biura Drogownictwa i Komunikacji m.st. Warszawa			

KARTA IDENTYFIKACYJNA		PARKING PLANOWANY	09	D	059
NAZWA		UM Corazkiego			
Rodzaj obiektu:	Urząd miejski				
Adres:	Ul. Corazkiego 7				
Parking rowerowy:	Planowany				
Położenie:	Na dziedzińcu obiektu				
Liczba stojaków:	2				
Typ stojaka:	Odwrócone U				
Liczba miejsc dla rowerów:	4				
Wbudowane zapięcie:	Nie				
Zadaszenie:	Nie				
Monitorowanie:	Nie				
Dostępność:	24h				
Zarządca terenu:	ZTP				
Opłata za korzystanie:	Nie				
Droga rowerowa	Nie				
Uwagi:	Fot. TransEko Sp. j.				
Data inwentaryzacji:	14.10.09	TransEko Sp.j dla Biura Drogownictwa i Komunikacji m.st. Warszawa			

KARTA IDENTYFIKACYJNA		PARKING PLANOWANY	09	D	060
NAZWA		UM Oboźna			
Rodzaj obiektu:	Urząd miejski				
Adres:	Ul. Oboźna 1a				
Parking rowerowy:	Planowany				
Położenie:	Na chodniku przy samym wejściu lub nieco dalej w miejscu gdzie jest szerszy chodnik (przy kawiarni)				
Liczba stojaków:	2				
Typ stojaka:	Odwrócone U				
Liczba miejsc dla rowerów:	4				
Wbudowane zapięcie:	Nie				
Zadaszenie:	Nie				
Monitorowanie:	Nie				
Dostępność:	24h				
Zarządca terenu:	ZTP				
Opłata za korzystanie:	Nie				
Droga rowerowa	Tak				
Uwagi:	Fot. TransEko Sp. j.				
Data inwentaryzacji:	14.10.09	TransEko Sp.j dla Biura Drogownictwa i Komunikacji m.st. Warszawa			

KARTA IDENTYFIKACYJNA		PARKING PLANOWANY	09	D	061
NAZWA		UM Senatorska			
Rodzaj obiektu:	Urząd miejski				
Adres:	Ul. Senatorska 27				
Parking rowerowy:	Planowany				
Położenie:	Przed samym wejściem kosztem miejsca parkingowego				
Liczba stojaków:	2				
Typ stojaka:	Odwrócone U				
Liczba miejsc dla rowerów:	4				
Wbudowane zapieczęcie:	Nie				
Zadaszenie:	Nie				
Monitorowanie:	Nie				
Dostępność:	24h				
Zarządca terenu:	ZDM				
Opłata za korzystanie:	Nie				
Droga rowerowa	Nie				
Uwagi:	Fot. TransEko Sp. j.				
Data inwentaryzacji:	14.10.09	TransEko Sp.j dla Biura Drogownictwa i Komunikacji m.st. Warszawa			



KARTA IDENTYFIKACYJNA		PARKING PLANOWANY	09	D	062
NAZWA		UM Marszałkowska 77			
Rodzaj obiektu:	Urząd miejski				
Adres:	Marszałkowska 77/79				
Parking rowerowy:	Planowany				
Położenie:	W wolnych przestrzeniach pomiędzy miejscami parkingowymi przy bMarszałkowskiej				
Liczba stojaków:	2				
Typ stojaka:	Odwrócone U				
Liczba miejsc dla rowerów:	4				
Wbudowane zapieczęcie:	Nie				
Zadaszenie:	Nie				
Monitorowanie:	Nie				
Dostępność:	24h				
Zarządca terenu:	ZDM				
Opłata za korzystanie:	Nie				
Droga rowerowa	Tak				
Uwagi:	Fot. TransEko Sp. j.				
Data inwentaryzacji:	15.09.09	TransEko Sp.j dla Biura Drogownictwa i Komunikacji m.st. Warszawa			



KARTA IDENTYFIKACYJNA		PARKING PLANOWANY	09	D	063
NAZWA		UM Niecała			
Rodzaj obiektu:	Urząd miejski				
Adres:	Ul. Niecała 2				
Parking rowerowy:	Planowany				
Położenie:	Przed budynkiem po przeciwnej stronie ulicy zamiast miejsca parkingowego				
Liczba stojaków:	2				
Typ stojaka:	Odwrócone U				
Liczba miejsc dla rowerów:	4				
Wbudowane zapieczęcie:	Nie				
Zadaszenie:	Nie				
Monitorowanie:	Nie				
Dostępność:	24h				
Zarządca terenu:	ZTP				
Opłata za korzystanie:	Nie				
Droga rowerowa	Nie				
Uwagi:	Fot. TransEko Sp. j.				
Data inwentaryzacji:	14.10.09	TransEko Sp.j dla Biura Drogownictwa i Komunikacji m.st. Warszawa			




KARTA IDENTYFIKACYJNA		PARKING PLANOWANY	09	D	064
NAZWA		Stacja metra Politechnika			
Rodzaj obiektu:	Stacja metra				
Adres:	Metro Politechnika				
Parking rowerowy:	Planowany				
Położenie:	Przy wejściu południowym				
Liczba stojaków:	5				
Typ stojaka:	Odwrócone U				
Liczba miejsc dla rowerów:	10				
Wbudowane zapieczęcie:	Nie				
Zadaszenie:	Nie				
Monitorowanie:	Nie				
Dostępność:	24h				
Zarządca terenu:	ZDM				
Opłata za korzystanie:	Nie				
Droga rowerowa	Nie				
Uwagi:	Fot. TransEko Sp. j.				
Data inwentaryzacji:	14.10.09	TransEko Sp.j dla Biura Drogownictwa i Komunikacji m.st. Warszawa			



KARTA IDENTYFIKACYJNA		PARKING PLANOWANY		09	P	065
NAZWA			Stacja Metra Dworzec Gdański			
Rodzaj obiektu:	Stacja metra					
Adres:	Gdański					
Parking rowerowy:	Planowany					
Położenie:	Przy wejściu do metra					
Liczba stojaków:	6					
Typ stojaka:	Odwrócone U					
Liczba miejsc dla rowerów:	12					
Wbudowane zapięcie:	Nie					
Zadaszenie:	Nie					
Monitorowanie:	Nie					
Dostępność:	24h					
Właściciel terenu:	ZDM					
Opłata za korzystanie:	Nie					
Droga rowerowa	Tak					
Uwagi:	Fot. TransEko Sp. j.					
Data inwentaryzacji:	17.10.09	TransEko Sp.j dla Biura Drogownictwa i Komunikacji m.st. Warszawa				


KARTA IDENTYFIKACYJNA		PARKING PLANOWANY		09	D	066
NAZWA			UM Żurawia			
Rodzaj obiektu:	Urząd Miejski					
Adres:	Ul. Żurawia 43					
Parking rowerowy:	Planowany					
Położenie:						
Liczba stojaków:	2					
Typ stojaka:	Odwrócone U					
Liczba miejsc dla rowerów:	4					
Wbudowane zapięcie:	Nie					
Zadaszenie:	Nie					
Monitorowanie:	Nie					
Dostępność:	24h					
Właściciel terenu:	ZDM					
Opłata za korzystanie:	Nie					
Droga rowerowa	Brak					
Uwagi:	Fot. TransEko Sp. j.					
Data inwentaryzacji:	26.10.09	TransEko Sp.j dla Biura Drogownictwa i Komunikacji m.st. Warszawa				

DZIELNICA TARGÓWEK

KARTA IDENTYFIKACYJNA		PARKING PLANOWANY	10	P	002
NAZWA		Pętla Bródno Podgrodzie			
Rodzaj obiektu:	Pętla autobusowa				
Adres:	Pętla autobusowa Bródno Podgrodzie (ul. Krasnobrodzka)				
Parking rowerowy:	Planowany				
Położenie:	W sąsiedztwie budynku dyspozytora ruchu				
Liczba stojaków:	10				
Typ stojaka:	Odwrócone U				
Liczba miejsc dla rowerów:	20				
Wbudowane zapięcie:	Nie				
Zadaszenie:	Tak				
Monitorowanie:	Tak				
Dostępność:	24h				
Właściciel terenu:	ZTM				
Opłata za korzystanie:	Nie				
Droga rowerowa	Nie				
Uwagi:	Fot. TransEko Sp. j.				
Data inwentaryzacji:	17.10.2009	TransEko Sp.j dla Biura Drogownictwa i Komunikacji m.st. Warszawa			

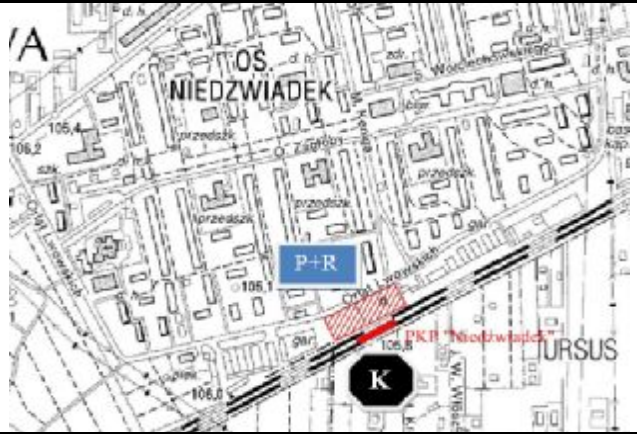
KARTA IDENTYFIKACYJNA		PARKING PLANOWANY	10	P	003
NAZWA		Pętla Zacisze			
Rodzaj obiektu:	Pętla autobusowa				
Adres:	Pętla Zacisze (ul. Codzienna)				
Parking rowerowy:	Planowany				
Położenie:	W sąsiedztwie wiaty przystankowej				
Liczba stojaków:	2				
Typ stojaka:	Odwrócone U				
Liczba miejsc dla rowerów:	4				
Wbudowane zapięcie:	Nie				
Zadaszenie:	Nie				
Monitorowanie:	Nie				
Dostępność:	24h				
Właściciel terenu:	ZTM				
Opłata za korzystanie:	Nie				
Droga rowerowa	Nie				
Uwagi:	Fot. TransEko Sp. j.				
Data inwentaryzacji:	17.10.2009	TransEko Sp.j dla Biura Drogownictwa i Komunikacji m.st. Warszawa			

KARTA IDENTYFIKACYJNA		PARKING PLANOWANY		10	P	004
NAZWA		Pętla Targówek				
Rodzaj obiektu:	Pętla autobusowa					
Adres:	Pętla Targówek (ul. Trocka)					
Parking rowerowy:	Planowany					
Położenie:	W pobliżu budynku dyspozytora ruchu					
Liczba stojaków:	15					
Typ stojaka:	Odwrócone U					
Liczba miejsc dla rowerów:	30					
Wbudowane zapięcie:	Nie					
Zadaszenie:	Tak					
Monitorowanie:	Tak					
Dostępność:	24h					
Właściciel terenu:	ZTM					
Opłata za korzystanie:	Nie					
Droga rowerowa	Nie					
Uwagi:	Fot. TransEko Sp. j.					
Data inwentaryzacji:	17.10.2009	TransEko Sp.j dla Biura Drogownictwa i Komunikacji m.st. Warszawa				


KARTA IDENTYFIKACYJNA		PARKING PLANOWANY		10	P	005
NAZWA		Pętla tramwajowa Żerań FSO				
Rodzaj obiektu:	Pętla tramwajowa					
Adres:	Pętla Tramwajowa Żerań FSO					
Parking rowerowy:	Planowany					
Położenie:	W rejonie budynku dyspozytora ruchu					
Liczba stojaków:	3					
Typ stojaka:	Odwrócone U					
Liczba miejsc dla rowerów:	6					
Wbudowane zapięcie:	Nie					
Zadaszenie:	Nie					
Monitorowanie:	Nie					
Dostępność:	24h					
Właściciel terenu:	ZTM					
Opłata za korzystanie:	Nie					
Droga rowerowa	Nie					
Uwagi:	Fot. TransEko Sp. j.					
Data inwentaryzacji:	17.10.2009	TransEko Sp.j dla Biura Drogownictwa i Komunikacji m.st. Warszawa				

DZIELNICA URSUS

KARTA IDENTYFIKACYJNA		PARKING PLANOWANY	11	P	015
NAZWA		Pętla Ursus Niedźwiadek			
Rodzaj obiektu:	Pętla autobusowa				
Adres:	Pętla Niedźwiadek				
Parking rowerowy:	Nie				
Położenie:	Przy budynku na terenie pętli.				
Liczba stojaków:	8				
Typ stojaka:	Odwrócone U				
Liczba miejsc dla rowerów:	16				
Wbudowane zapięcie:	Nie				
Zadaszenie:	Tak				
Monitorowanie:	Nie				
Dostępność:					
Właściciel terenu:	ZTM				
Opłata za korzystanie:					
Droga rowerowa	Tak				
Uwagi:	Fot. TransEko Sp. j..				
Data inwentaryzacji:	17.10.09	TransEko Sp.j dla Biura Drogownictwa i Komunikacji m.st. Warszawa			


KARTA IDENTYFIKACYJNA		PARKING PLANOWANY	11	P	015
NAZWA		Stacja kolejowa Ursus Niedźwiadek			
Rodzaj obiektu:	Stacja kolejowa				
Adres:	Stacja kolejowa PKP Ursus Niedźwiadek				
Parking rowerowy:	Planowany				
Położenie:	Na terenie P+R				
Liczba stojaków:	50				
Typ stojaka:	Odwrócone U				
Liczba miejsc dla rowerów:	100				
Wbudowane zapięcie:	Tak				
Zadaszenie:	Tak				
Monitorowanie:	Tak				
Dostępność:	-				
Właściciel terenu:	ZTM				
Opłata za korzystanie:	Nie				
Droga rowerowa	Tak				
Uwagi:	Termin realizacji 2011				
Data inwentaryzacji:		TransEko Sp.j dla Biura Drogownictwa i Komunikacji m.st. Warszawa			

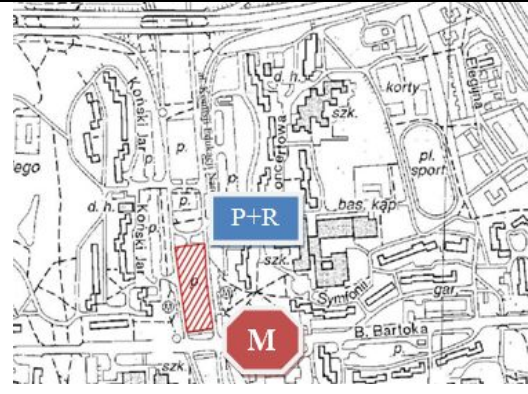
DZIELNICA URSYNÓW


KARTA IDENTYFIKACYJNA		PARKING PLANOWANY		12	P	003
NAZWA		Pętla osiedla Kabaty				
Rodzaj obiektu:	Pętla autobusowa					
Adres:	Stacja metra Kabaty					
Parking rowerowy:	Planowany					
Położenie:	W obrębie pętli autobusowej					
Liczba stojaków:	3					
Typ stojaka:	U					
Liczba miejsc dla rowerów:	6					
Wbudowane zapięcie:	Nie					
Zadaszenie:	Nie					
Monitorowanie:	Nie					
Dostępność:	24h					
Właściciel terenu:	UD					
Opłata za korzystanie:	Nie					
Droga rowerowa	Tak					
Uwagi:	Zdjęcie Ortofotomapa Warszawy					
Data inwentaryzacji:	15.10.09	TransEko Sp.j dla Biura Drogownictwa i Komunikacji m.st. Warszawa				


KARTA IDENTYFIKACYJNA		PARKING PLANOWANY		12	P	004
NAZWA		Stacja metra Kabaty				
Rodzaj obiektu:	Stacja metra					
Adres:	Stacja metra Kabaty					
Parking rowerowy:	Planowany					
Położenie:	Przy każdym wyjściu po dwie ramy oraz planowany obiekt P+R z parkingiem dla rowerów					
Liczba stojaków:	8 +50					
Typ stojaka:	U					
Liczba miejsc dla rowerów:	16+100					
Wbudowane zapięcie:	Tak					
Zadaszenie:	Tak					
Monitorowanie:	Tak					
Dostępność:	24h					
Właściciel terenu:	UD					
Opłata za korzystanie:	Nie					
Droga rowerowa	Obszar skrzyżowania jest monitorowany.					
Uwagi:	Zdjęcie Ortofotomapa Warszawy, termin realizacji obiektu kubaturowego 2011					
Data inwentaryzacji:	15.10.09	15.10.09				


KARTA IDENTYFIKACYJNA		PARKING PLANOWANY		12	P	005
NAZWA		Stacja metra Natolin				
Rodzaj obiektu:	Stacja metra					
Adres:	Metro Natolin					
Parking rowerowy:	Planowany					
Położenie:	Pomiędzy wyjściami z metra					
Liczba stojaków:	2x20					
Typ stojaka:	Odwrócone U					
Liczba miejsc dla rowerów:	80					
Wbudowane zapięcie:	Nie					
Zadaszenie:	Tak					
Monitorowanie:	Nie					
Dostępność:	24h					
Właściciel terenu:	ZDM					
Opłata za korzystanie:	Nie					
Droga rowerowa	Tak					
Uwagi:	Parkingi rowerowe przy dwóch wyjściach z metra Fot. TransEko Sp. j.;					
Data inwentaryzacji:	17.10.09	TransEko Sp.j dla Biura Drogownictwa i Komunikacji m.st. Warszawa				

KARTA IDENTYFIKACYJNA		PARKING PLANOWANY		12	P	006
NAZWA		Stacja metra Imielin				
Rodzaj obiektu:	Stacja metra					
Adres:	Metro Imielin					
Parking rowerowy:	Planowany					
Położenie:	Przed zejściem (stojaki ustawione równoległe) do metra przy wyjściach południowych					
Liczba stojaków:	2x10					
Typ stojaka:	Odwrócone U					
Liczba miejsc dla rowerów:	40					
Wbudowane zapięcie:	Nie					
Zadaszenie:	Nie					
Monitorowanie:	Nie					
Dostępność:	24h					
Właściciel terenu:	Metro					
Opłata za korzystanie:	Nie					
Droga rowerowa	Tak					
Uwagi:	Fot. TransEko Sp. j.; Parkingi rowerowe przy dwóch wyjściach metra. Dodatkowo przy wejściach północnych warto wykorzystać przestrzeń przed Urzędem miasta na stworzenie parkingu monitorowanego i zadaszonego, na ok. 20 rowerów)					
Data inwentaryzacji:	16.10.09	TransEko Sp.j dla Biura Drogownictwa i Komunikacji m.st. Warszawa				

KARTA IDENTYFIKACYJNA		PARKING PLANOWANY	12	P	007
NAZWA		Stacja metra Ursynów			
Rodzaj obiektu:	Stacja metra				
Adres:					
Parking rowerowy:	Nie				
Położenie:	Na terenie P+R				
Liczba stojaków:	Po 2 przy każdym wejściu + na terenie P+R 40				
Typ stojaka:	Odwrócone U				
Liczba miejsc dla rowerów:	8+80				
Wbudowane zapięcie:	Tak na P+R				
Zadaszenie:	Tak na P+R				
Monitorowanie:	Tak na P+R				
Dostępność:	-				
Właściciel terenu:	ZTM				
Opłata za korzystanie:	Nie				
Droga rowerowa	Tak				
Uwagi:	Termin realizacji 2009; przy wejściu południowym do metra propozycja lokalizacji parkingu przy wyrzutni powietrza.				
Data inwentaryzacji:		TransEko Sp.j dla Biura Drogownictwa i Komunikacji m.st. Warszawa			

KARTA IDENTYFIKACYJNA		PARKING PLANOWANY	12	P	008
NAZWA		Pętla autobusowa Ursynów Północny			
Rodzaj obiektu:	Stacja metra				
Adres:	Ursynów Płn.				
Parking rowerowy:	Nie				
Położenie:	Przy wiacie przystankowej				
Liczba stojaków:	3				
Typ stojaka:	Odwrócone U				
Liczba miejsc dla rowerów:	6				
Wbudowane zapięcie:	Nie				
Zadaszenie:	Nie				
Monitorowanie:	Nie				
Dostępność:	24h				
Właściciel terenu:	ZTM				
Opłata za korzystanie:	Nie				
Droga rowerowa	Tak				
Uwagi:	Fot. TransEko Sp. j.				
Data inwentaryzacji:	17.10.09	TransEko Sp.j dla Biura Drogownictwa i Komunikacji m.st. Warszawa			


KARTA IDENTYFIKACYJNA		PARKING PLANOWANY		12	P	009
NAZWA		PKP Jeziorki				
Rodzaj obiektu:	Stacja kolejowa					
Adres:	Stacja kolejowa Jeziorki					
Parking rowerowy:	Na terenie P+R					
Położenie:	Na wschód od stacji					
Liczba stojaków:	75					
Typ stojaka:	Odwrócone U					
Liczba miejsc dla rowerów:	150					
Wbudowane zapięcie:	Tak					
Zadaszenie:	Tak					
Monitorowanie:	Tak					
Dostępność:	-					
Właściciel terenu:	ZTM					
Opłata za korzystanie:	Nie					
Droga rowerowa	Nie					
Uwagi:	Termin realizacji 2011					
Data inwentaryzacji:			TransEko Sp.j dla Biura Drogownictwa i Komunikacji m.st. Warszawa			

KARTA IDENTYFIKACYJNA		PARKING PLANOWANY		12	P	010
NAZWA		Stacja metra Stokłosy				
Rodzaj obiektu:	Stacja metra					
Adres:	Stokłosy					
Parking rowerowy:	Nie					
Położenie:	Na terenie P+R					
Liczba stojaków:	2x3 + na terenie P+R 100					
Typ stojaka:	Odwrócone U					
Liczba miejsc dla rowerów:	12+100					
Wbudowane zapięcie:	Tak na P+R					
Zadaszenie:	Tak na P+R					
Monitorowanie:	Tak na P+R					
Dostępność:	-					
Właściciel terenu:	ZTM					
Opłata za korzystanie:	Nie					
Droga rowerowa	Tak					
Uwagi:	Fot. TransEko Sp. j.					
Data inwentaryzacji:	18.10.2009	TransEko Sp.j dla Biura Drogownictwa i Komunikacji m.st. Warszawa				

DZIELNICA WAWER


KARTA IDENTYFIKACYJNA		PARKING PLANOWANY	13	P	002
NAZWA		Pętla Wawer Izbicka			
Rodzaj obiektu:	Pętla autobusowa				
Adres:	Pętla Izbicka (ul. Izbicka)				
Parking rowerowy:	Planowany				
Położenie:	Na terenie pętli				
Liczba stojaków:	5				
Typ stojaka:	Odwrócone U				
Liczba miejsc dla rowerów:	10				
Wbudowane zapięcie:	Nie				
Zadaszenie:	Nie				
Monitorowanie:	Nie				
Dostępność:	24h				
Zarządca terenu:	ZTM				
Opłata za korzystanie:	Nie				
Droga rowerowa	Nie				
Uwagi:	Dodatkowa funkcja – dojazd do cmentarza Fot. TransEko Sp.j.				
Data inwentaryzacji:	18.10.09	TransEko Sp.j dla Biura Drogownictwa i Komunikacji m.st. Warszawa			

KARTA IDENTYFIKACYJNA		PARKING PLANOWANY	13	P	003
NAZWA		Pętla Wawer Zbójna Góra			
Rodzaj obiektu:	Parking B+R				
Adres:	Pętla Zbójna Góra (ul.Podmokła)				
Parking rowerowy:	Planowany				
Położenie:	Na terenie pętli				
Liczba stojaków:	3				
Typ stojaka:	Odwrócone U				
Liczba miejsc dla rowerów:	6				
Wbudowane zapięcie:	Nie				
Zadaszenie:	Nie				
Monitorowanie:	Nie				
Dostępność:	24h				
Zarządca terenu:	ZTM				
Opłata za korzystanie:	Nie				
Droga rowerowa	Nie				
Uwagi:	Fot. TransEko Sp.j.				
Data inwentaryzacji:	18.10.09	TransEko Sp.j dla Biura Drogownictwa i Komunikacji m.st. Warszawa			

KARTA IDENTYFIKACYJNA		PARKING PLANOWANY		13	P	004
NAZWA		Pętla autobusowa Marysin				
Rodzaj obiektu:	Pętla autobusowa					
Adres:	Pętla autobusowa Marysin Wawerski (ul. Korkowa)					
Parking rowerowy:	Planowany					
Położenie:	Na terenie pętli, przy budynku dyspozytora ruchu					
Liczba stojaków:	10					
Typ stojaka:	Odwrócone U					
Liczba miejsc dla rowerów:	20					
Wbudowane zapieczęcie:	Nie					
Zadaszenie:	Tak					
Monitorowanie:	Nie					
Dostępność:	24h					
Zarządca terenu:	ZTM					
Opłata za korzystanie:	Nie					
Droga rowerowa	Nie					
Uwagi:	Fot. TransEko Sp. j.					
Data inwentaryzacji:	18.10.09	TransEko Sp.j dla Biura Drogownictwa i Komunikacji m.st. Warszawa				

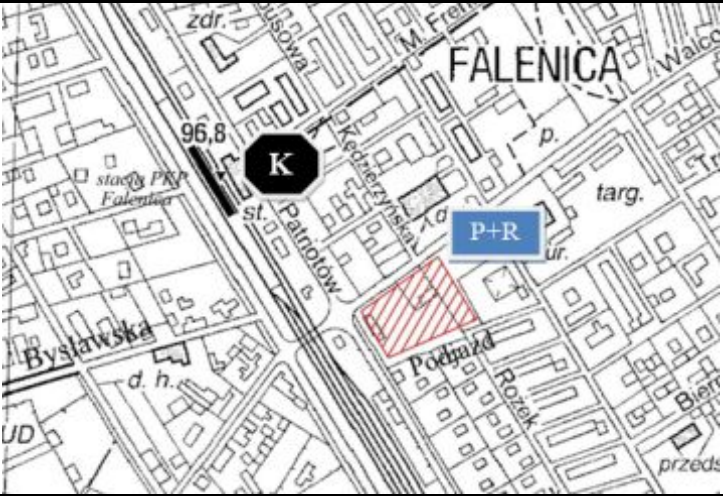
KARTA IDENTYFIKACYJNA		PARKING PLANOWANY		13	P	005
NAZWA		Pętla autobusowa Międzyzlesie				
Rodzaj obiektu:	Parking B+R					
Adres:	Pętla autobusowa Międzyzlesie (Al. Dzieci Polskich)					
Parking rowerowy:	Planowany					
Położenie:	Na terenie pętli, przy budynku dyspozytora ruchu					
Liczba stojaków:	5					
Typ stojaka:	Odwrócone U					
Liczba miejsc dla rowerów:	10					
Wbudowane zapieczęcie:	Nie					
Zadaszenie:	Nie					
Monitorowanie:	Nie					
Dostępność:	24h					
Zarządca terenu:	ZTM					
Opłata za korzystanie:	Nie					
Droga rowerowa	Nie					
Uwagi:	Trwa przebudowa pętli Fot. TransEko Sp. j.					
Data inwentaryzacji:	18.10.09	TransEko Sp.j dla Biura Drogownictwa i Komunikacji m.st. Warszawa				

KARTA IDENTYFIKACYJNA		PARKING PLANOWANY	13	P	006
NAZWA		Pętla autobusowa Międzylesie Wiśniowa Góra			
Rodzaj obiektu:	Pętla autobusowa				
Adres:	Pętla autobusowa Międzylesie Wiśniowa Góra (Al. Dzieci Polskich)				
Parking rowerowy:	Planowany				
Położenie:	Na terenie pętli				
Liczba stojaków:	2				
Typ stojaka:	Odwrócone U				
Liczba miejsc dla rowerów:	4				
Wbudowane zapięcie:	Nie				
Zadaszenie:	Nie				
Monitorowanie:	Nie				
Dostępność:	24h				
Zarządca terenu:	ZTM				
Opłata za korzystanie:	Nie				
Droga rowerowa	Nie				
Uwagi:	Fot. TransEko Sp. j.				
Data inwentaryzacji:	18.10.09	TransEko Sp.j dla Biura Drogownictwa i Komunikacji m.st. Warszawa			

KARTA IDENTYFIKACYJNA		PARKING PLANOWANY	13	P	007
NAZWA		Pętla Falenica Aleksandrów			
Rodzaj obiektu:	Pętla autobusowa				
Adres:	Pętla Falenica Aleksandrów (ul. Podkowy)				
Parking rowerowy:	Planowany				
Położenie:	Na terenie pętli				
Liczba stojaków:	3				
Typ stojaka:	Odwrócone U				
Liczba miejsc dla rowerów:	6				
Wbudowane zapięcie:	Nie				
Zadaszenie:	Nie				
Monitorowanie:	Nie				
Dostępność:	24h				
Zarządca terenu:	ZTM				
Opłata za korzystanie:	Nie				
Droga rowerowa	Nie				
Uwagi:	Fot. TransEko Sp.j.				
Data inwentaryzacji:	18.10.09	TransEko Sp.j dla Biura Drogownictwa i Komunikacji m.st. Warszawa			

KARTA IDENTYFIKACYJNA		PARKING PLANOWANY	13	P	008
NAZWA		Stacja Kolejowa Wawer SKM			
Rodzaj obiektu:	Pętla autobusowa				
Adres:	Stacja kolejowa Wawer				
Parking rowerowy:	Planowany				
Położenie:	na terenie P+R				
Liczba stojaków:	40				
Typ stojaka:	Odwrócone U				
Liczba miejsc dla rowerów:	80				
Wbudowane zapięcie:	Tak				
Zadaszenie:	Tak				
Monitorowanie:	Tak				
Dostępność:	-				
Zarządca terenu:	ZTM				
Opłata za korzystanie:	Nie				
Droga rowerowa	Nie				
Uwagi:	Termin realizacji 2010				
Data inwentaryzacji:	TransEko Sp.j dla Biura Drogownictwa i Komunikacji m.st. Warszawa				

KARTA IDENTYFIKACYJNA		PARKING PLANOWANY	13	P	009
NAZWA		Stacja Kolejowa Anin SKM			
Rodzaj obiektu:	Pętla autobusowa				
Adres:	Stacja kolejowa Anin				
Parking rowerowy:	Planowany				
Położenie:	na terenie P+R				
Liczba stojaków:	35				
Typ stojaka:	Odwrócone U				
Liczba miejsc dla rowerów:	70				
Wbudowane zapięcie:	Tak				
Zadaszenie:	Tak				
Monitorowanie:	Tak				
Dostępność:	-				
Zarządca terenu:	ZTM				
Opłata za korzystanie:	Nie				
Droga rowerowa	Brak				
Uwagi:	Termin realizacji 2009				
Data inwentaryzacji:	TransEko Sp.j dla Biura Drogownictwa i Komunikacji m.st. Warszawa				

KARTA IDENTYFIKACYJNA		PARKING PLANOWANY	13	P	010
NAZWA		Stacja Kolejowa Falenica SKM			
Rodzaj obiektu:	Pętla autobusowa				
Adres:	Stacja kolejowa Falenica				
Parking rowerowy:	Nie				
Położenie:	na terenie P+R				
Liczba stojaków:	75				
Typ stojaka:	Odwrócone U				
Liczba miejsc dla rowerów:	150				
Wbudowane zapięcie:	Tak				
Zadaszenie:	Tak				
Monitorowanie:	Tak				
Dostępność:	-				
Zarządca terenu:	ZTM				
Opłata za korzystanie:	Nie				
Droga rowerowa	Brak				
Uwagi:	Termin realizacji 2011				
Data inwentaryzacji:	TransEko Sp.j dla Biura Drogownictwa i Komunikacji m.st. Warszawa				

DZIELNICA WESOŁA

DZIELNICA WILANÓW

KARTA IDENTYFIKACYJNA		PARKING PLANOWANY	15	P	002
NAZWA		Pętla autobusowa Powsin- Park Kultury			
Rodzaj obiektu:	Pętla autobusowa				
Adres:	Powsin- Park Kultury				
Parking rowerowy:	Planowany				
Położenie:	Przy drewnianej wiecie przystankowej				
Liczba stojaków:	3				
Typ stojaka:	Odwrócone U				
Liczba miejsc dla rowerów:	6				
Wbudowane zapięcie:	Nie				
Zadaszenie:	Tak				
Monitorowanie:	Nie				
Dostępność:	24h				
Zarządca terenu:	ZTM				
Opłata za korzystanie:	Nie				
Droga rowerowa	Szlak rowerowy				
Uwagi:	Fot. TransEko Sp. j.; Wiata rowerowa drewniana, przystosowana do zagospodarowania.				
Data inwentaryzacji:	17.10.09	TransEko Sp.j dla Biura Drogownictwa i Komunikacji m.st. Warszawa			


KARTA IDENTYFIKACYJNA		PARKING PLANOWANY	15	P	003
NAZWA		Pętla autobusowa Wilanów			
Rodzaj obiektu:	Pętla autobusowa				
Adres:	Wilanów				
Parking rowerowy:	Planowany				
Położenie:	Pod zadaszeniem przy budynku MZA				
Liczba stojaków:	3				
Typ stojaka:	Odwrócone U				
Liczba miejsc dla rowerów:	6				
Wbudowane zapięcie:	Nie				
Zadaszenie:	Tak				
Monitorowanie:	Nie				
Dostępność:	24h				
Zarządca terenu:	ZTM				
Opłata za korzystanie:	Nie				
Droga rowerowa	Nie				
Uwagi:	Fot. TransEko Sp. j.				
Data inwentaryzacji:	17.10.09	TransEko Sp.j dla Biura Drogownictwa i Komunikacji m.st. Warszawa			


DZIELNICA WŁOCHY

KARTA IDENTYFIKACYJNA		PARKING PLANOWANY		16	P	002
NAZWA			Pętla tramwajowo-autobusowa Okęcie			
Rodzaj obiektu:	Pętla tramwajowo-autobusowa					
Adres:	Al. Krakowska					
Parking rowerowy:	Nie					
Położenie:	Obiekt kubaturowy P+R					
Liczba stojaków:	50					
Typ stojaka:	Odwrócone U					
Liczba miejsc dla rowerów:	100					
Wbudowane zapięcie:	Tak					
Zadaszenie:	Tak					
Monitorowanie:	Tak					
Dostępność:	-					
Zarządca terenu:	ZTM					
Opłata za korzystanie:	Nie					
Droga rowerowa	Nie					
Uwagi:	Termin realizacji 2011					
Data inwentaryzacji:	15.10.09	TransEko Sp.j dla Biura Drogownictwa i Komunikacji m.st. Warszawa				




DZIELNICA WOLA

KARTA IDENTYFIKACYJNA		PARKING PLANOWANY		17	P	002
NAZWA		Pętla tramwajowa Koło				
Rodzaj obiektu:	Pętla tramwajowa					
Adres:	Koło					
Parking rowerowy:	Nie					
Położenie:	Przy budynku na terenie pętli					
Liczba stojaków:	3					
Typ stojaka:	Odwrócone U					
Liczba miejsc dla rowerów:	6					
Wbudowane zapieczęcie:	Nie					
Zadaszenie:	Tak					
Monitorowanie:	Nie					
Dostępność:	24h					
Zarządca terenu:	TW					
Opłata za korzystanie:	Nie					
Droga rowerowa	Nie					
Uwagi:	Fot. TransEko Sp. j.					
Data inwentaryzacji:	17.10.09	TransEko Sp.j dla Biura Drogownictwa i Komunikacji m.st. Warszawa				

KARTA IDENTYFIKACYJNA		PARKING PLANOWANY		17	P	003
NAZWA		Pętla tramwajowo/autobusowa Cm. Wolski				
Rodzaj obiektu:	Pętla Tramwajowa					
Adres:	Cm. Wolski					
Parking rowerowy:	Planowany					
Położenie:	Przy północnej platformie przystanku tramwajowego					
Liczba stojaków:	10					
Typ stojaka:	Odwrócone U					
Liczba miejsc dla rowerów:	20					
Wbudowane zapieczęcie:	Nie					
Zadaszenie:	Tak					
Monitorowanie:	Nie					
Dostępność:	24h					
Zarządca terenu:	ZTM					
Opłata za korzystanie:	Nie					
Droga rowerowa	Tak					
Uwagi:	Ortofotomapa Warszawy					
Data inwentaryzacji:	17.10.09	TransEko Sp.j dla Biura Drogownictwa i Komunikacji m.st. Warszawa				

KARTA IDENTYFIKACYJNA		PARKING PLANOWANY		17	D	00x
NAZWA			Urząd Dzielnicowy			
Rodzaj obiektu:	Urząd Dzielnicowy					
Adres:	Ul. Olbrachta 9					
Parking rowerowy:	Nie					
Położenie:	-					
Liczba stojaków:	-					
Typ stojaka:	-					
Liczba miejsc dla rowerów:	-					
Wbudowane zapieczęcie:	-					
Zadaszenie:	-					
Monitorowanie:	-					
Dostępność:	-					
Zarządca terenu:	-					
Opłata za korzystanie:	-					
Droga rowerowa	Lokalizacja nie zalecana					
Uwagi:						
Data inwentaryzacji:			TransEko Sp.j dla Biura Drogownictwa i Komunikacji m.st. Warszawa			

DZIELNICA ŻOLIBORZ

KARTA IDENTYFIKACYJNA		PARKING PLANOWANY	18	P	005
NAZWA		Pętla tramwajowa Metra Marymont			
Rodzaj obiektu:	Pętla tramwajowa				
Adres:	Marymont				
Parking rowerowy:	Planowany				
Położenie:	Przy budynku na terenie pętli.				
Liczba stojaków:	2				
Typ stojaka:	Odwrócone U				
Liczba miejsc dla rowerów:	4				
Wbudowane zapieczęcie:	Nie				
Zadaszenie:	Nie				
Monitorowanie:	Nie				
Dostępność:	24h				
Właściciel terenu:	TW				
Opłata za korzystanie:	Nie				
Droga rowerowa	Nie				
Uwagi:	Fot. TransEko Sp. j.				
Data inwentaryzacji:	17.10.09	TransEko Sp.j dla Biura Drogownictwa i Komunikacji m.st. Warszawa			

KARTA IDENTYFIKACYJNA		PARKING PLANOWANY	18	P	006
NAZWA		Stacja Metra Pl. Wilsona			
Rodzaj obiektu:	Stacja metra				
Adres:	Pl. Wilsona				
Parking rowerowy:	Planowany				
Położenie:	Przy wejściach				
Liczba stojaków:	8				
Typ stojaka:	U				
Liczba miejsc dla rowerów:	16				
Wbudowane zapieczęcie:	Nie				
Zadaszenie:	Nie				
Monitorowanie:	Nie				
Dostępność:	24h				
Właściciel terenu:	ZDM				
Opłata za korzystanie:	Nie				
Droga rowerowa	Tak				
Uwagi:	Fot. TransEko Sp. j.				
Data inwentaryzacji:	17.10.09	TransEko Sp.j dla Biura Drogownictwa i Komunikacji m.st. Warszawa			

ZAŁĄCZNIK 6

**MAPA ISTNIEJĄCYCH i PLANOWANYCH
PARKINGÓW ROWEROWYCH**