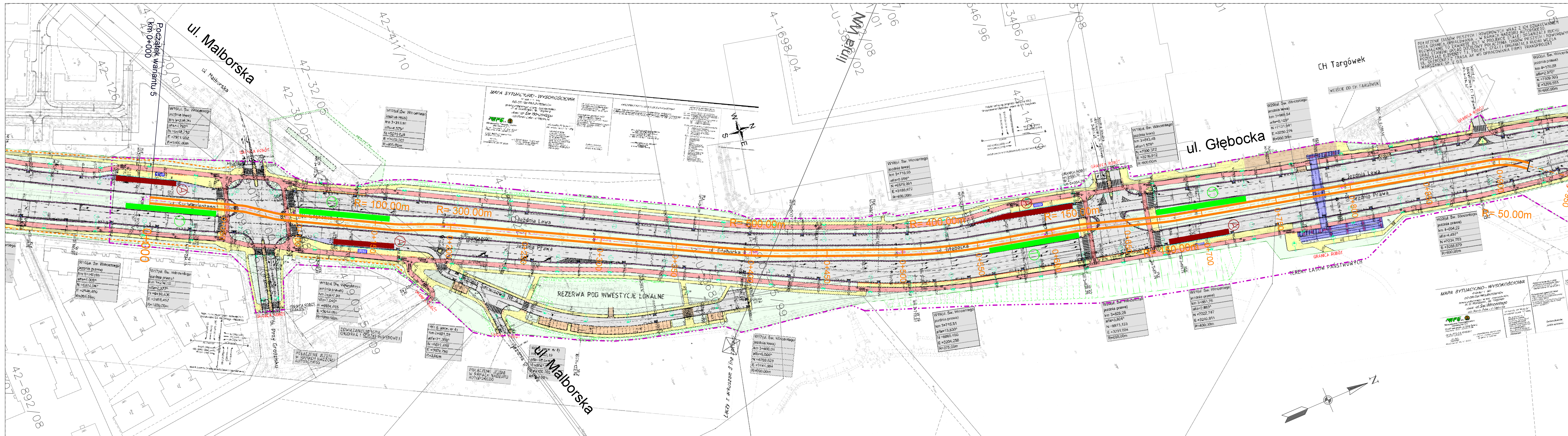


LEGENDA

- WARIANT 5
- TRASA OLSZYŃKI GROCHOWSKIEJ

ZAMAWIAJĄCY		 MIASTO STOŁECZNE WARSZAWA		Urząd m.st. Warszawy Biuro Drogownictwa i Komunikacji ul. Solec 48, 00-382 Warszawa tel. (22) 443 06 54, (22) 443 06 55 fax (22) 443 06 41	
WYKONAWCA				DHV POLSKA Sp. z o.o. ul. Domaniewska 41, 02-672 Warszawa tel. (22) 606 28 02, fax (22) 606 28 03 e-mail: dhv.polska@dhv.com	
FUNKCJA	IMIĘ I NAZWISKO	BRANŻA	NR UPRAWNIEN / SPECJALNOŚĆ	PODPIS	
PROJEKTANT:	mgr inż. Robert Urbański	drogi	MAZ/0244/POOD/09	drogowa	
OPRACOWAŁA:	mgr inż. Izabela Ozdarska	drogi			
	mgr inż. Piotr Karaś	drogi			
NAZWA PROJEKTU:					
Koncepcja przeprowadzenia linii tramwajowej w ciągu Głębocka - Trasa Olszynki Grochowskiej do Trasy Mostu Północnego z przekroczeniem Trasy Toruńskiej (odcinek: Malborska - Trasa Olszynki Grochowskiej)					
NAZWA RYSUNKU:					
Rozkład arkuszy - plan sytuacyjny. Wariant 5					
NR UMOWY:	BRANŻA:	STADIUM:	SKALA:	DATA:	NR RYSUNKU:
BD/B-1-4/B/U-002/12	Drogi	ETAP I	1:15 000	05.2012 r.	2.5.0



- LEGENDA:**
- projektowana linia tramwajowa war. 5
 - - - projektowana linia rozgraniczająca
 - jezdnie projektowanej Trasy Olszynki Grochowskiej
 - projektowane drogi dojazdowe
 - - - - - docelowy przebieg TOG
 - - - - - linia rozgraniczająca TOG
 - - - - - pozwolenia na budowę
 - - - - - warunki zabudowy
 - ⓪ projektowany przystanek tramwajowy
 - ⓪ projektowany przystanek autobusowy
 - ⓪ istniejący przystanek autobusowy
- reszta oznaczeń zgodnie z treścią mapy zasadniczej

ZAMAWIAJACY

MIASTO STOLECZNE WARSZAWA

Urząd m.st. Warszawy
Biuro Drogownictwa i Komunikacji
ul. Solec 48, 00-382 Warszawa
tel. (22) 443 06 54, (22) 443 06 55
fax (22) 443 06 41

WYKONAWCA

DHV POLSKA Sp. z o.o.

ul. Domaniewska 41, 02-672 Warszawa
tel. (22) 606 28 02, fax (22) 606 28 03
e-mail: dhv.polska@dhv.com

FUNKCJA	IMIE I NAZWISKO	BRANŻA	NR UPRAWNIEN / SPECJALNOŚĆ	PODPIS
PROJEKTANT:	mgr inż. Robert Urbaniński	drogi	MAZ/024/POOD/09	drogowa
OPRACOWAŁ:	mgr inż. Izabela Ozdarska	drogi		
	mgr inż. Piotr Karas	drogi		

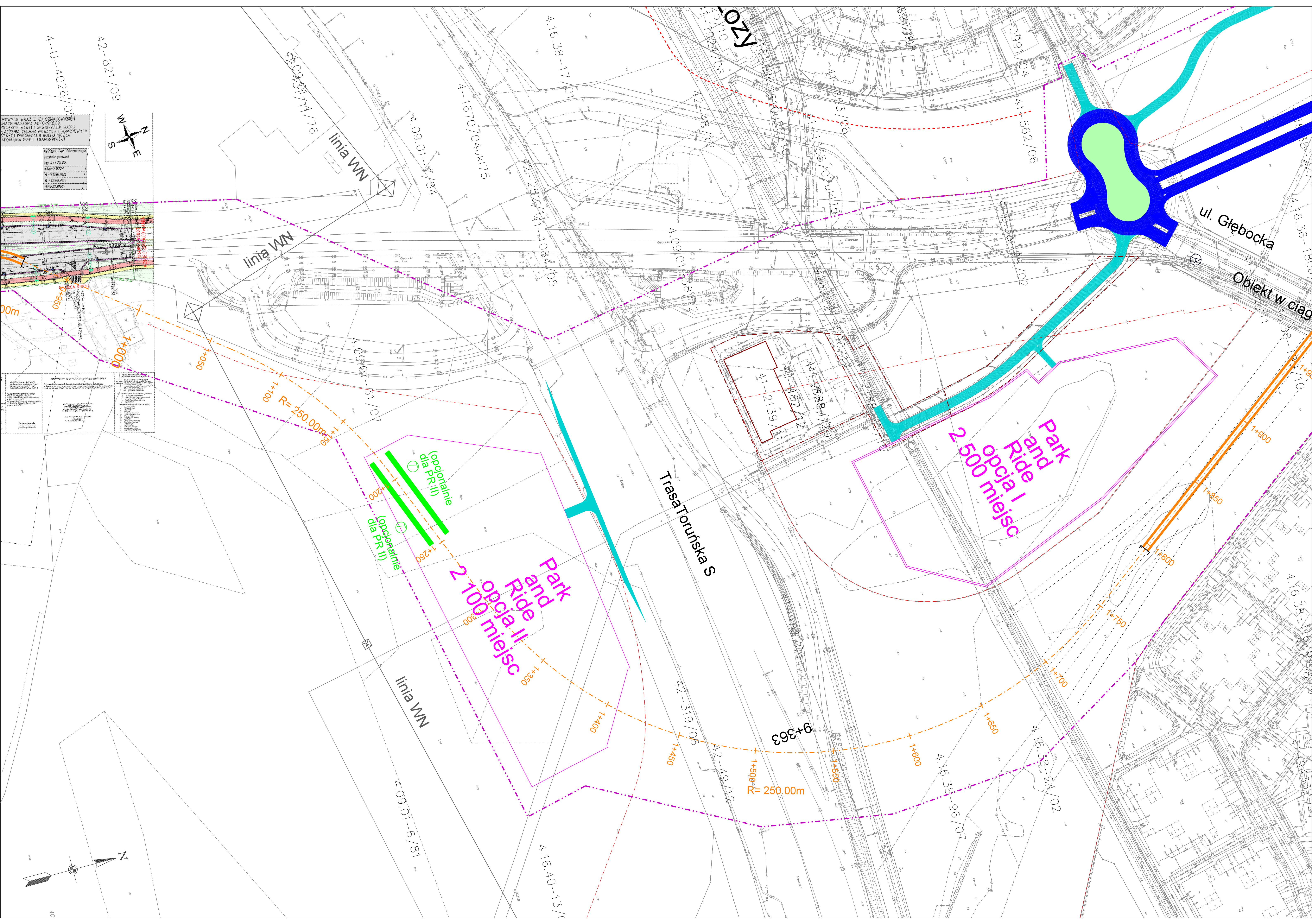
NAZWA PROJEKTU:

Koncepcja przeprowadzenia linii tramwajowej w ciągu Głębocka - Trasa Olszynki Grochowskiej do Trasy Mostu Północnego z przekroczeniem Trasy Toruńskiej (odcinek: Malborska - Trasa Olszynki Grochowskiej)

NAZWA RYSUNKU:

Plan sytuacyjny - wariant 5

NR UMOWY:	BRANŻA:	STADIUM:	SKALA:	DATA:	NR RYSUNKU:
BD/04-14/BU-002/12	Drogi	ETAP I	1:1000	05.2012 r.	2.5.1



BRONIEŹ, Śródmieście, Włocławek
 WZrost: 5m, Wzniesienie: 100m
 km: 4-170/28
 1:1000
 N: 7806 592
 E: 4936 955
 R: 10000m

Przebieg linii tramwajowej
 Przebieg linii tramwajowej
 Przebieg linii tramwajowej

- LEGENDA:**
- projektowana linia tramwajowa war. 5
 - projektowana linia rozgraniczająca
 - jezdnie projektowanej Trasy Olszynki Grochowskiej
 - projektowane drogi dojazdowe
 - docelowy przebieg TOG
 - linia rozgraniczająca TOG
 - pozwolenia na budowę
 - warunki zabudowy
 - projektowany przystanek tramwajowy
 - projektowany przystanek autobusowy
 - istniejący przystanek autobusowy
- reszta oznaczeń zgodnie z treścią mapy zasadniczej

ZAMAWIAJĄCY
 MIASTO STĘŻECZNE WARSZAWA
 Urząd m.st. Warszawy
 Biuro Drogowictwa i Komunikacji
 ul. Suleja 46, 00-382 Warszawa
 tel. (22) 443 06 54, (22) 443 06 55
 fax (22) 443 06 41

WYKONAWCA

 DHV POLSKA Sp. z o.o.
 ul. Domaniewska 41, 02-672 Warszawa
 tel. (22) 808 28 02, fax (22) 808 28 03
 e-mail: dhv.polska@dhv.com

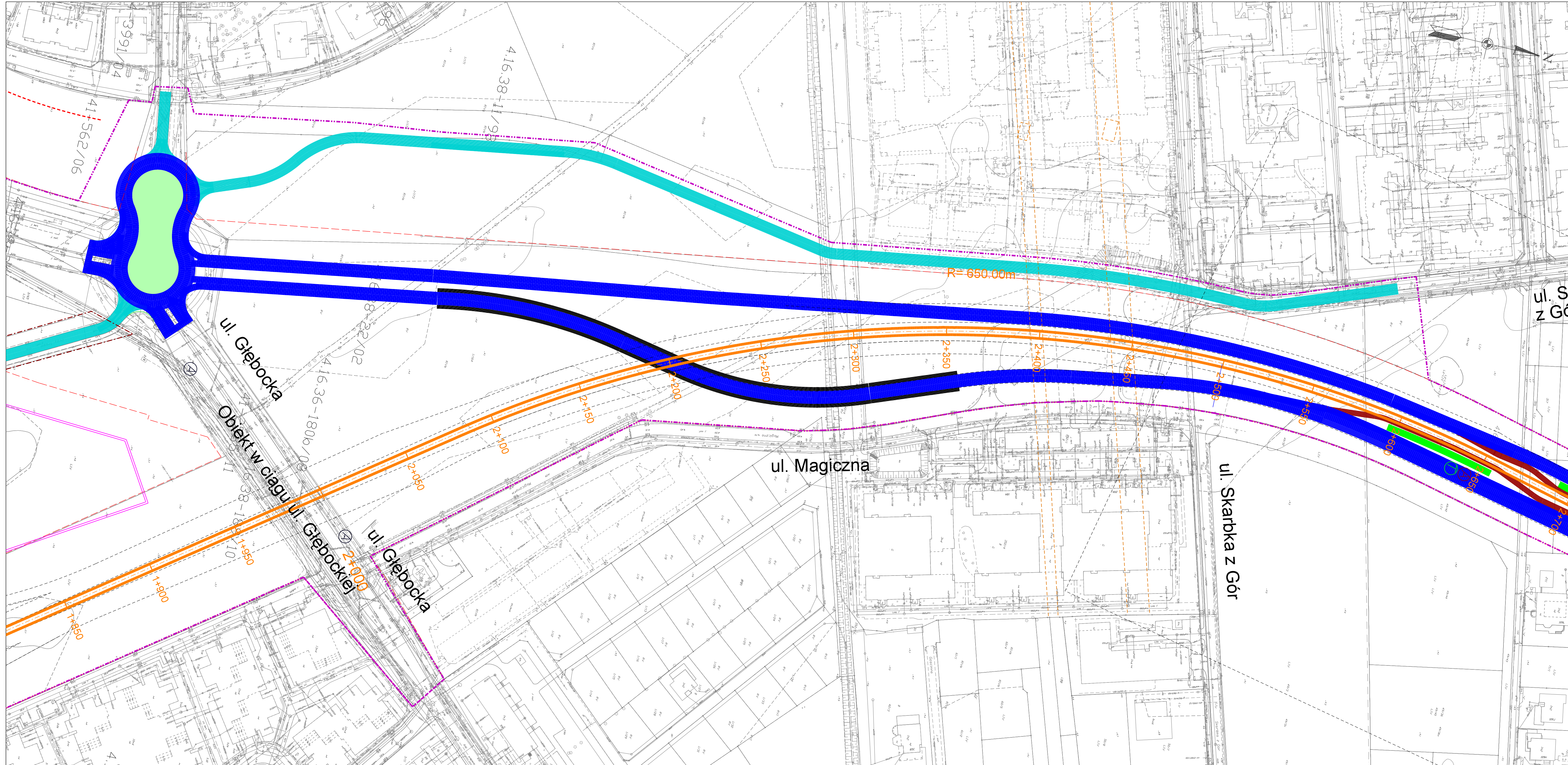
IMIĘ I NAZWISKO	BRANŻA	NIP / UPRAWNIENIENIA / SPECJALNOŚĆ	PODPISEK
mgr inż. Robert Litwiński	drogi	MA20244P000109	drogowca
mgr inż. Iwona Olszewska	drogi		
mgr inż. Piotr Karas	drogi		

NAZWA PROJEKTU:
 Koncepcja przeprowadzenia linii tramwajowej w ciągu Głębocka - Trasa Olszynki Grochowskiej do Trasy Mostu Północnego z przekroczeniem Trasy Toruńskiej (odcinek: Malborska - Trasa Olszynki Grochowskiej)

NAZWA RYSUNKU: Plan sytuacyjny - wariant 5

NR LINDOWY	BRANŻA	STADIUM	SKALA	DATA	NR RYSUNKU
0084-1-01-001-12	Drogi	ETAP I	1:1000	05.2012 r.	2.5.2

WSYTYKIE PRAWA ZASTRZEŻONE



- LEGENDA:**
- projektowana linia tramwajowa war. 5
 - - - projektowana linia rozgraniczająca
 - jezdnie projektowanej Trasy Olszynki Grochowskiej
 - projektowane drogi dojazdowe
 - - - docelowy przebieg TOG
 - - - linia rozgraniczająca TOG
 - - - pozwolenia na budowę
 - - - warunki zabudowy
 - ⊙ projektowany przystanek tramwajowy
 - ⊙ projektowany przystanek autobusowy
 - ⊙ istniejący przystanek autobusowy
- reszta oznaczeń zgodnie z treścią mapy zasadniczej

ZAMAWIAJĄCY
 MIASTO STOLECZNE WARSZAWA
 Urząd m.st. Warszawy
 Biuro Drogownictwa i Komunikacji
 ul. Solec 48, 00-382 Warszawa
 tel. (22) 443 06 54, (22) 443 06 55
 fax (22) 443 06 41

WYKONAWCA
 DHV POLSKA Sp. z o.o.
 ul. Domaniewska 41, 02-672 Warszawa
 tel. (22) 606 28 02, fax (22) 606 28 03
 e-mail: dhv.polska@dhv.com

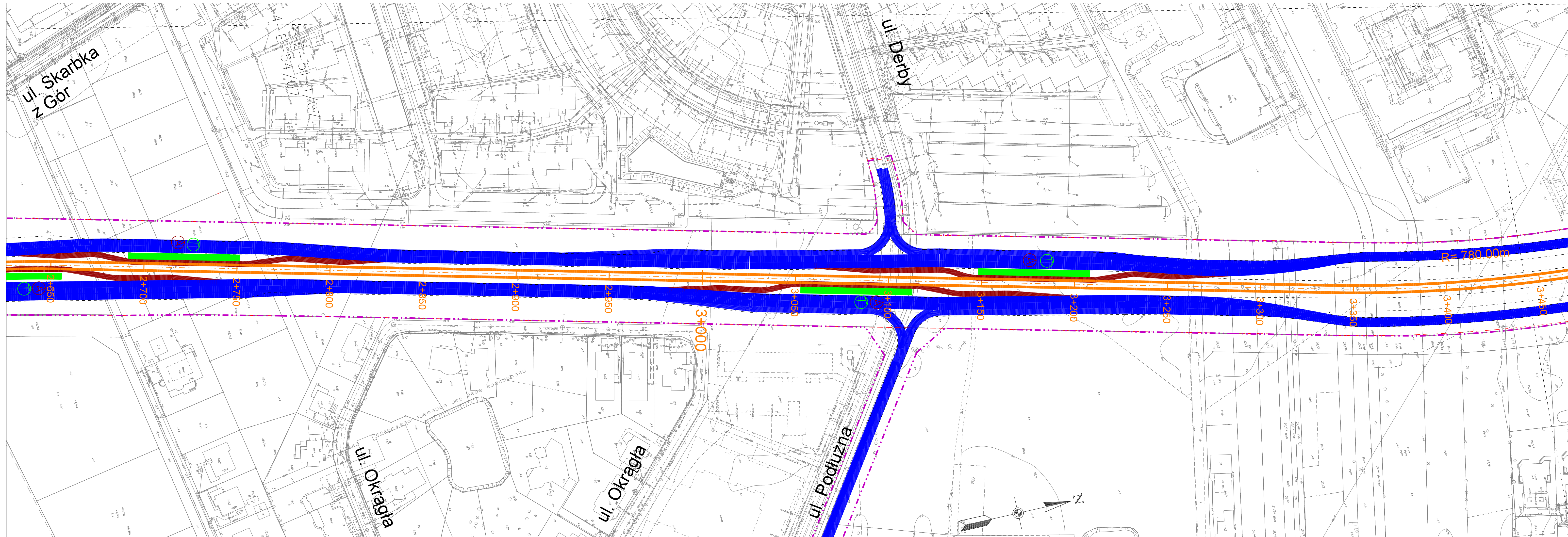
FUNKCJA	IMIĘ I NAZWISKO	BRANŻA	NR UPRAWNIENI / SPECJALNOŚĆ	POCPIS
PROJEKTANT:	mgr inż. Krystyna Jastrzębska	drogi	WA-32601 konstrukcyjno-budowl.	
PROJEKTANT:	mgr inż. Robert Urbanski	drogi	MAZ(244)POOD/09 drogowy	
OPRACOWAŁA:	mgr inż. Izabela Ozdarska	drogi		

NAZWA PROJEKTU:
 Koncepcja przeprowadzenia linii tramwajowej w ciągu Głębocka - Trasa Olszynki Grochowskiej do Trasy Mostu Północnego z przekroczeniem Trasy Torunskiej

NAZWA OPRACOWANIA:
 Ciąg ul. Świętego Wincentego – ul. Głębocka – Trasa Olszynki Grochowskiej na odcinku od ul. Malborskiej do planowanej Trasy Mostu Północnego, wraz z przebiegającą w nim linią tramwajową oraz węzłem przesiadkowym w rejonie Trasy Torunskiej


NAZWA RYSUNKU:
Plan sytuacyjny - wariant 5

NR UMOWY:	BRANŻA: Drogi	STADIUM: STĘS	SKALA: 1:1000	DATA: 05.2012 r.	NR RYSUNKU: 2.5.3
-----------	------------------	------------------	------------------	---------------------	----------------------



- LEGENDA:**
- projektowana linia tramwajowa war. 1
 - projektowana linia rozgraniczająca
 - jezdnie projektowanej Trasy Olszynki Grochowskiej
 - projektowane drogi dojazdowe
 - docelowy przebieg TOG
 - linia rozgraniczająca TOG
 - pozwolenia na budowę
 - warunki zabudowy
 - projektowany przystanek tramwajowy
 - projektowany przystanek autobusowy
 - istniejący przystanek autobusowy
- reszta oznaczeń zgodnie z treścią mapy zasadniczej

ZAMAWIAJĄCY

 **Urząd m.st. Warszawy**
Biuro Drogownictwa i Komunikacji
 ul. Solec 48, 00-382 Warszawa
 tel. (22) 443 06 54, (22) 443 06 55
 fax (22) 443 06 41

WYKONAWCA

 **DHV POLSKA Sp. z o.o.**
 ul. Domaniewska 41, 02-672 Warszawa
 tel. (22) 606 28 02, fax (22) 606 28 03
 e-mail: dhv.polska@dhv.com

FUNKCJA	IMIE I NAZWISKO	BRANŻA	NR UPRAWNIENI / SPECJALNOŚĆ	PODPIS
PROJEKTANT:	mgr inż. Robert Urbański	drogi	MAZ0244/PO00/09	drogowa
OPRACOWAŁ:	mgr inż. Izabela Ozarska	drogi		
	mgr inż. Piotr Karaś	drogi		

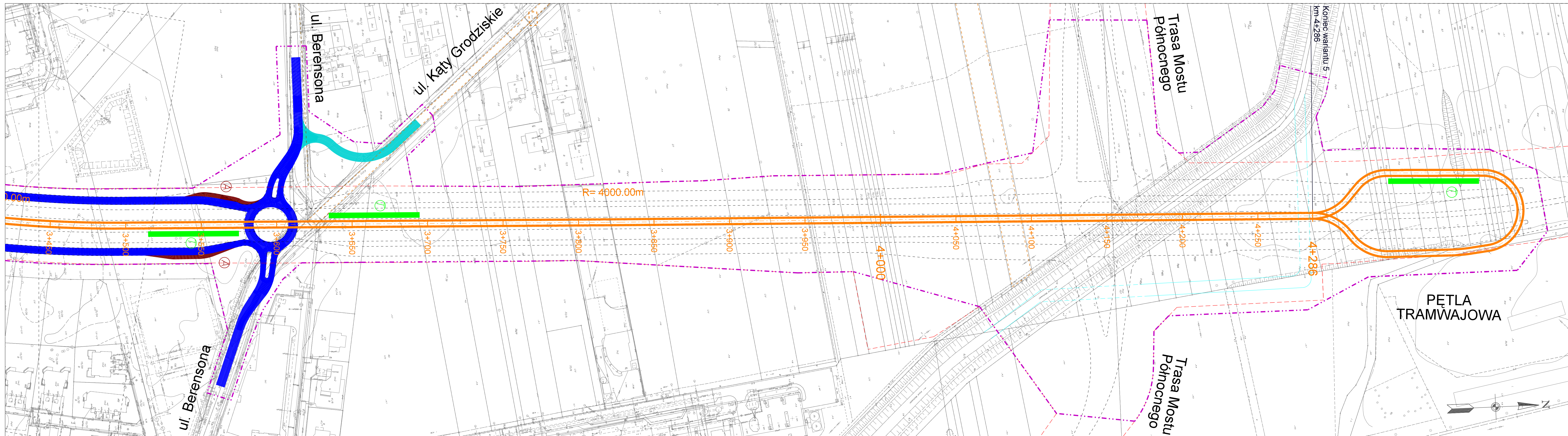
NAZWA PROJEKTU:

Koncepcja przeprowadzenia linii tramwajowej
 w ciągu Głębocka - Trasa Olszynki Grochowskiej
 do Trasy Północnego z przekroczeniem Trasy Toruńskiej
 (odcinek: Malborska - Trasa Olszynki Grochowskiej)

NAZWA RYSUNKU:

Plan sytuacyjny - wariant 5

NR UMOWY:	BRANŻA:	STADIUM:	SKALA:	DATA:	NR RYSUNKU:
BD04-1-14/14-U-002/12	Drogi	ETAP I	1:1000	05.2012 r.	2.5.4



- LEGENDA:**
- projektowana linia tramwajowa war. 1
 - projektowana linia rozgraniczająca
 - jezdnie projektowanej Trasy Olszynki Grochowskiej
 - projektowane drogi dojazdowe
 - - - - - docelowy przebieg TOG
 - - - - - linia rozgraniczająca TOG
 - - - - - pozwolenia na budowę
 - - - - - warunki zabudowy
 - T projektowany przystanek tramwajowy
 - A projektowany przystanek autobusowy
 - A istniejący przystanek autobusowy
- reszta oznaczeń zgodnie z treścią mapy zasadniczej

ZAMAWIAJĄCY

MIASTO STOLECZNE WARSZAWA

**Urząd m.st. Warszawy
Biuro Drogownictwa i Komunikacji**
ul. Solec 48, 00-382 Warszawa
tel. (22) 443 06 54, fax (22) 443 06 55
fax (22) 443 06 41

WYKONAWCA

DHV POLSKA Sp. z o.o.
ul. Domaniewska 41, 02-672 Warszawa
tel. (22) 606 28 02, fax (22) 606 28 03
e-mail: dhv.polska@dhv.com

FUNKCJA	IMIE I NAZWISKO	BRANŻA	NR UPRAWNIEN / SPECJALNOŚĆ	PODPIS
PROJEKTANT	mgr inż. Robert Urbaniński	drogi	MAZ/0244/POOD/09	drogowa
OPRACOWAŁA	mgr inż. Izabela Ozdarska	drogi		
	mgr inż. Piotr Karas	drogi		

NAZWA PROJEKTU:

Koncepcja przeprowadzenia linii tramwajowej w ciągu Głębocka - Trasa Olszynki Grochowskiej do Trasy Mostu Północnego z przekroczeniem Trasy Toruńskiej (odcinek: Malborska - Trasa Olszynki Grochowskiej)

NAZWA RYSUNKU: Plan sytuacyjny - wariant 5

NR UMOWY: BD/04-14/BU-002/12	BRANŻA: Drogi	STADIUM: ETAP I	SKALA: 1:1000	DATA: 05.2012 r.	NR RYSUNKU: 2.5.5
---------------------------------	------------------	--------------------	------------------	---------------------	----------------------

WSZYSTKIE PRAWA ZASTRZEŻONE