



# Projektowana ulica CZERNIAKOWSKA BIS Ochrona Środowiska

Raport opracowuje: Towarzystwo WIR s.c.  
Biuro Studiów Ekologicznych

ul. Poznańska 14/44; 00-680 Warszawa

# Czerniakowska Bis

## KONSULTACJE SPOŁECZNE DOT. ŚRODOWISKA

### Wstępnie zarejestrowane problemy:


- Zagospodarowanie przestrzenne,
- Obszary podlegające ochronie z uwagi na walory przyrodniczo – krajobrazowe,
- Hałas,
- Wody.

# Czerniakowska Bis

## - zagospodarowanie przestrzenne

Miejscowy plan zagospodarowania przestrzennego  
Rejonu Bartycka – obowiązujący:

- ▶ nie uwzględnia rozwiązania w postaci węzła dwupoziomowego ul. Czerniakowska-Cz-Bis;
- ▶ lokalizacji targowiska przy ul. Nehru,
- ▶ wprowadza skrzyżowania w zbyt małych odległościach nie spełniając wymagań Rozporządzenia Min. Transportu i Gospodarki Morskiej z dnia 2 marca 1999 „W sprawie warunków technicznych, jakim powinny odpowiadać drogi publiczne i ich usytuowanie”



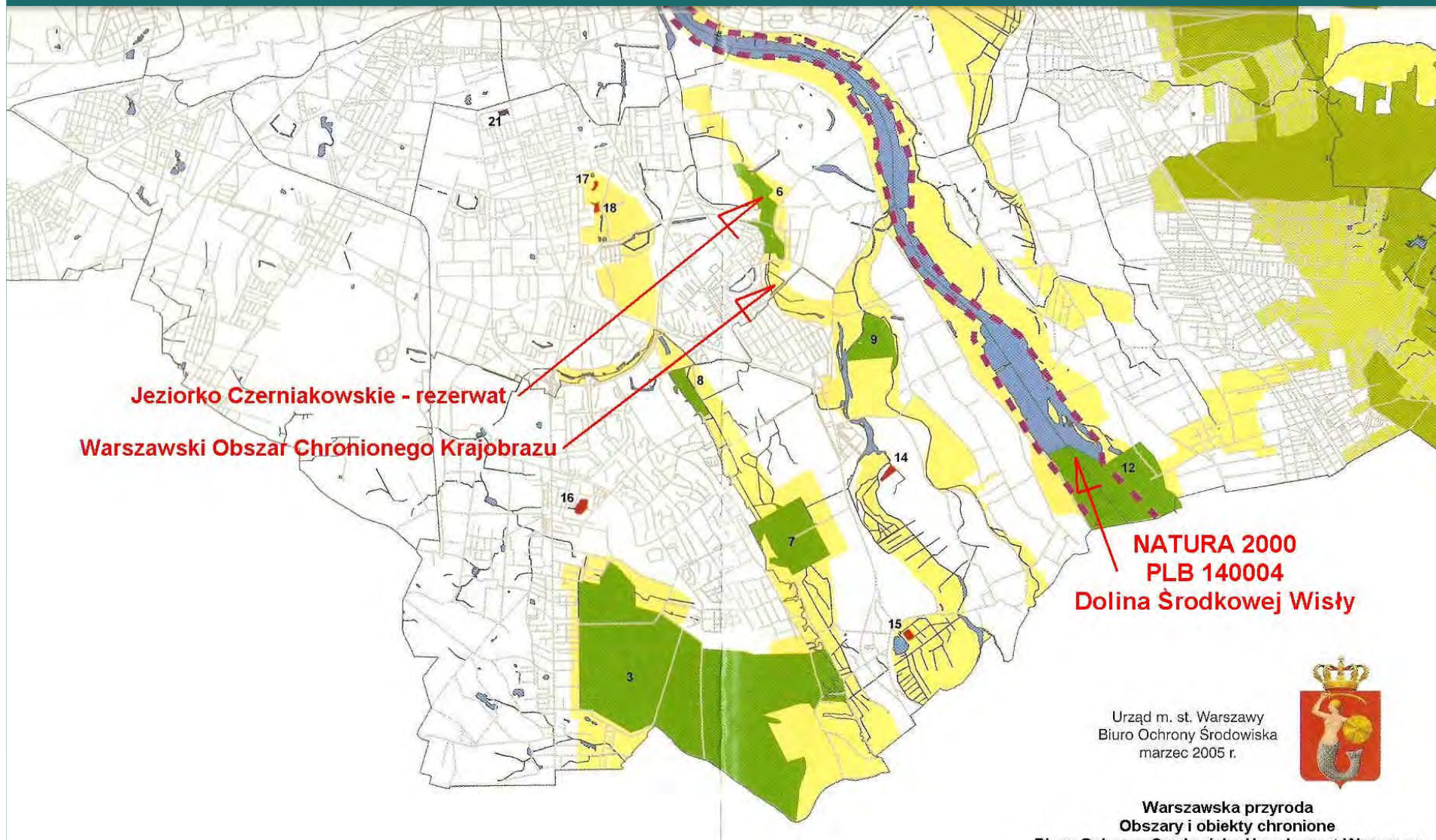
# Czerniakowska Bis

## - zagospodarowanie przestrzenne

- ▶ **Szczegółowy plan zagospodarowania Trasy Siekierkowskiej – obowiązujący: koliduje z propozycjami przedstawionymi w projekcie miejscowego planu zagospodarowania przestrzennego Rejonu Augustówka;**
- ▶ **Projekt miejscowego planu zagospodarowania przestrzennego Rejonu Augustówka – w trakcie uzgadniania,**
- ▶ **Projekt miejscowego planu zagospodarowania Czerniakowa Południe – w trakcie opracowywania: niespójny z istniejącym zagospodarowaniem terenu, negatywnie wpływa na rozwiązania planu zagospodarowania Rejonu Augustówka,**

# Czerniakowska Bis

obiekty ochrony przyrody i krajobrazu na południu Warszawy



Jeziorko Czerniakowskie - rezerwat

Warszawski Obszar Chronionego Krajobrazu

**NATURA 2000**  
**PLB 140004**  
**Dolina Środkowej Wisły**

Urząd m. st. Warszawy  
Biuro Ochrony Środowiska  
marzec 2005 r.



Warszawska przyroda  
Obszary i obiekty chronione  
Biuro Ochrony Środowiska Urzędu m.st.Warszawy  
Warszawa 2005

# Czerniakowska Bis rezerwat Jezioro Czerniakowskie





# Czerniakowska Bis rezerwat Jeziorko Czerniakowskie


Rezerwat krajobrazowy utworzony w marcu 1987 r (zarządzeniem Ministra OŚiZN z 18.02.1987, zmienionym Rozporządzeniem Wojewody Mazowieckiego z 10.03.2004)

Łączna powierzchnia ok. 47 ha (rozmiary jeziora: ok. 1,7 km x 0,12 km)

Cel utworzenia: Zachowanie ze względów naukowych, przyrodniczych i krajobrazowych starorzecza rz. Wisły oraz terenów stanowiących jego otoczenie, z charakterystycznym krajobrazem oraz bogata flora i fauna; cenny element środowiska przyrodniczego Warszawy.



# Czerniakowska Bis rezerwat Jeziorko Czerniakowskie







# Czerniakowska Bis





# Czarnikowska R. 1





# Czerniakowska Bis

## Warszawski Obszar Chronionego Krajobrazu

Utworzony 20 września 1997 r. (Rozporządzeniem Wojewody Warszawskiego z 29.08.1997 z późn. Zmianami Wojewody Mazowieckiego)

Celem jest ochrona wyróżniających się krajobrazowo ekosystemów i powiązanie ich z krajowym systemem obszarów chronionych.

W granicach Obszaru wyodrębniono strefy:

- Szczególnej ochrony ekologicznej,
- Ochrony urbanistycznej.

Obszary chronionego krajobrazu zapewniają równowagę ekologiczną pomiędzy terenami czynnymi biologicznie i zabudowanymi, zapewniając mieszkańcom miasta odpowiednie warunki klimatyczno – zdrowotne.

Stąd nazwa: System osłony ekologicznej miasta.

# Czerniakowska Bis

## NATURA 2000

FORMULARZ DANYCH

## NATURA 2000

### STANDARDOWY FORMULARZ DANYCH

DLA OBSZARÓW SPECJALNEJ OCHRONY (OSO)  
DLA OBSZARÓW SPEŁNIAJĄCYCH KRYTERIA OBSZARÓW O ZNACZENIU  
WSPÓLNOTOWYM (OZW)

DLA SPECJALNYCH OBSZARÓW OCHRONY (SOO)

gniazdowania, pokarmowych oraz odpoczynku  
(noclegowisk).

**INWENTARYZACJA TRWA !!!**

# Czerniakowska Bis

możliwe powiązania przyrodnicze



# Czerniakowska Bis

możliwe powiązania przyrodnicze – stan aktualny



Widok na południe wzdłuż ul. Antoniewskiej

# Czerniakowska Bis

możliwe powiązania przyrodnicze – stan aktualny



**Widok w kierunku zachodnim (Jeziorka Czerniakowskiego)**



# Czerniakowska Bis

możliwe powiązania przyrodnicze – stan aktualny



**Widok w kierunku północno - zachodnim**



# Czerniakowska Bis HAŁAS



ul. Czerniako



**Oznaczenia:**

- Zasięg izofony 60dB
- Zasięg izofony 50dB
- Zasięg izofony 60dB
- Zasięg izofony 50dB
- Przebieg ulicy Czer

0 250

Metr

# Czerniakowska Bis

## HAŁAS

