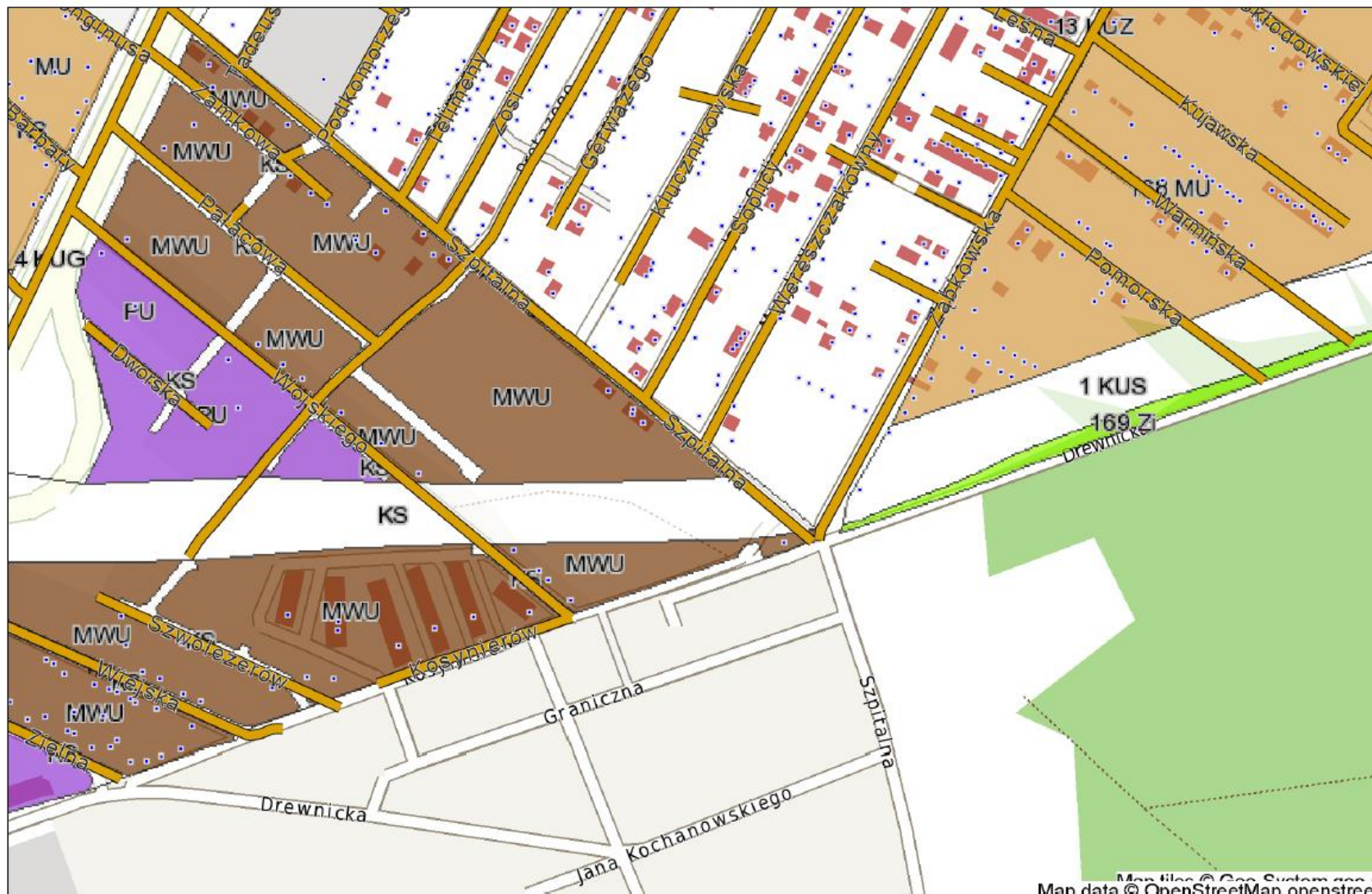


Rysunek 1 / 5

Uchwała Nr XXXIX/174/97 Rady Miasta Marki z dnia 22 kwietnia 1997r. w sprawie uchwalenia miejscowego planu zagospodarowania przestrzennego południowej części miasta Marki (źródło: <http://marki.e-mapa.net/>).

System Informacji Przestrzennej Miasta Marki

skala 1 : 5000

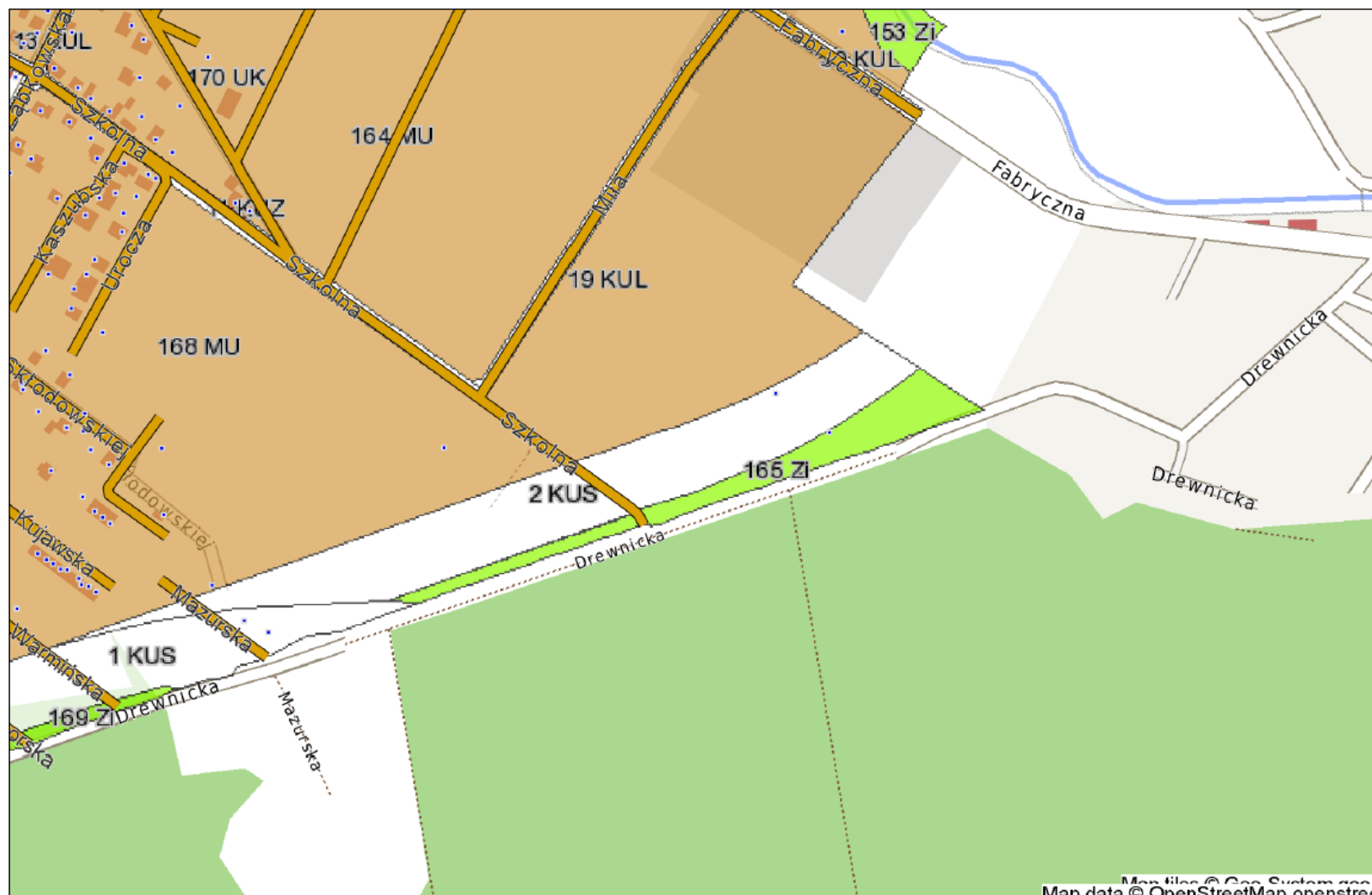


Rysunek 2 / 5

Uchwała Nr XXXV/404/2002 Rady Miasta Marki z dnia 24 kwietnia 2002 r. w sprawie uchwalenia miejscowego planu zagospodarowania przestrzennego miasta "Marki II" .

System Informacji Przestrzennej Miasta Marki

skala 1 : 5000



Rysunek 3 / 5 (cz. 1)

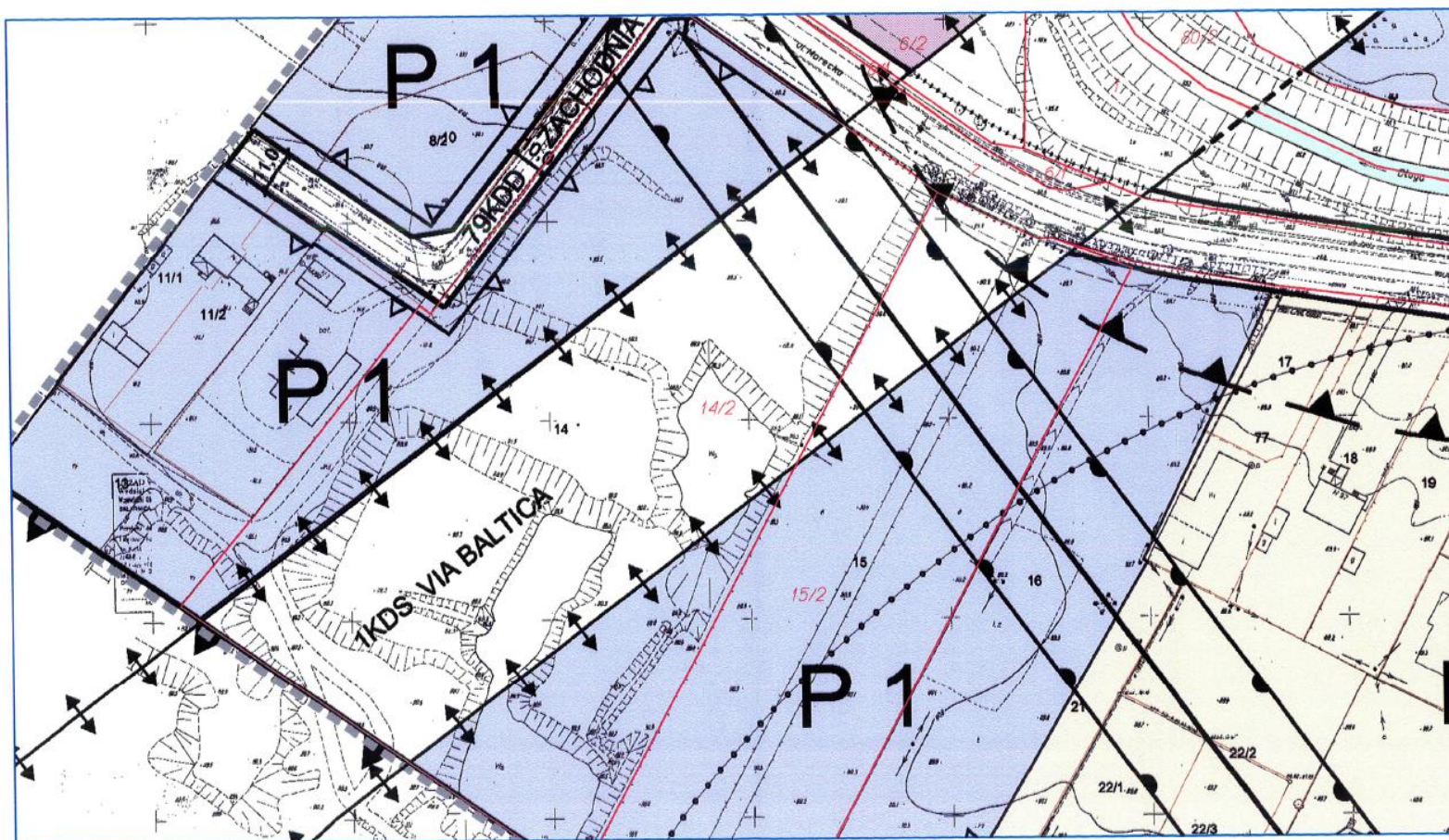
Uchwała Nr XVII/168/04 Rady Miasta Zielonka z dnia 17 lutego 2004r., w sprawie uchwalenia miejscowego planu zagospodarowania przestrzennego Miasta Zielonka.

WYRYS Z MIEJSCOWEGO PLANU
ZAGOSPODAROWANIA PRZESTRZENNEGO MIASTA ZIELONKA

UCHWAŁA NR XVII/168/04 RADY MIASTA ZIELONKA z dnia 17 lutego 2004r.

załącznik nr 1 do pisma znak: WZG.6727.14.2013 z dnia 05.02.2013 r.

skala 1 : 1000



Z up. Burmistrza
Zbigniew Wycibłowski
Naczelnik Wydziału

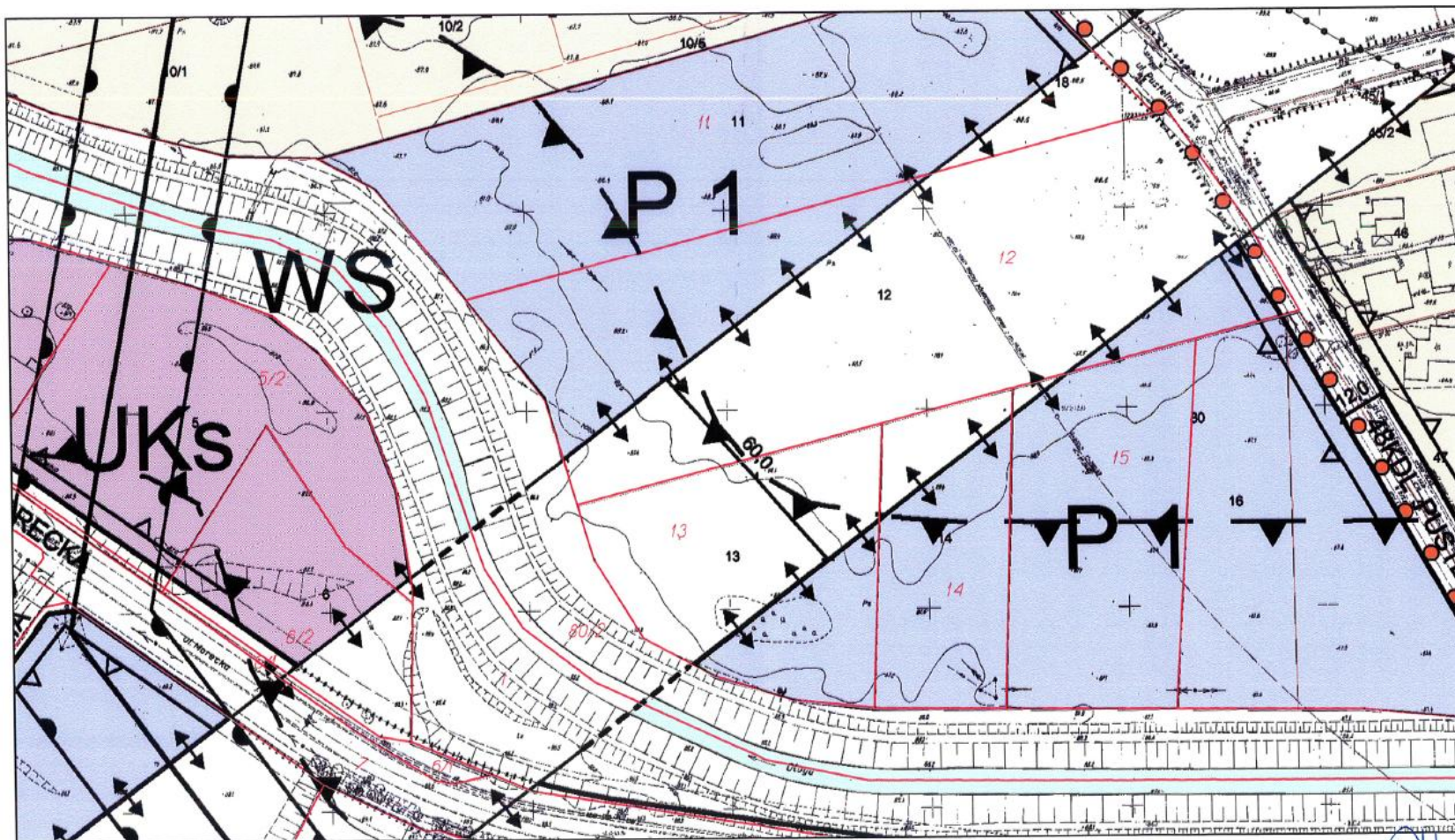
Rysunek 3 / 5 (cz. 2)

WYRYS Z MIEJSCOWEGO PLANU ZAGOSPODAROWANIA PRZESTRZENNEGO MIASTA ZIELONKA

UCHWAŁA NR XVII/168/04 RADY MIASTA ZIELONKA z dnia 17 lutego 2004r.

załącznik nr 2 do pisma znak: WZG.6727.14.2013 z dnia 05.02.2013 r.

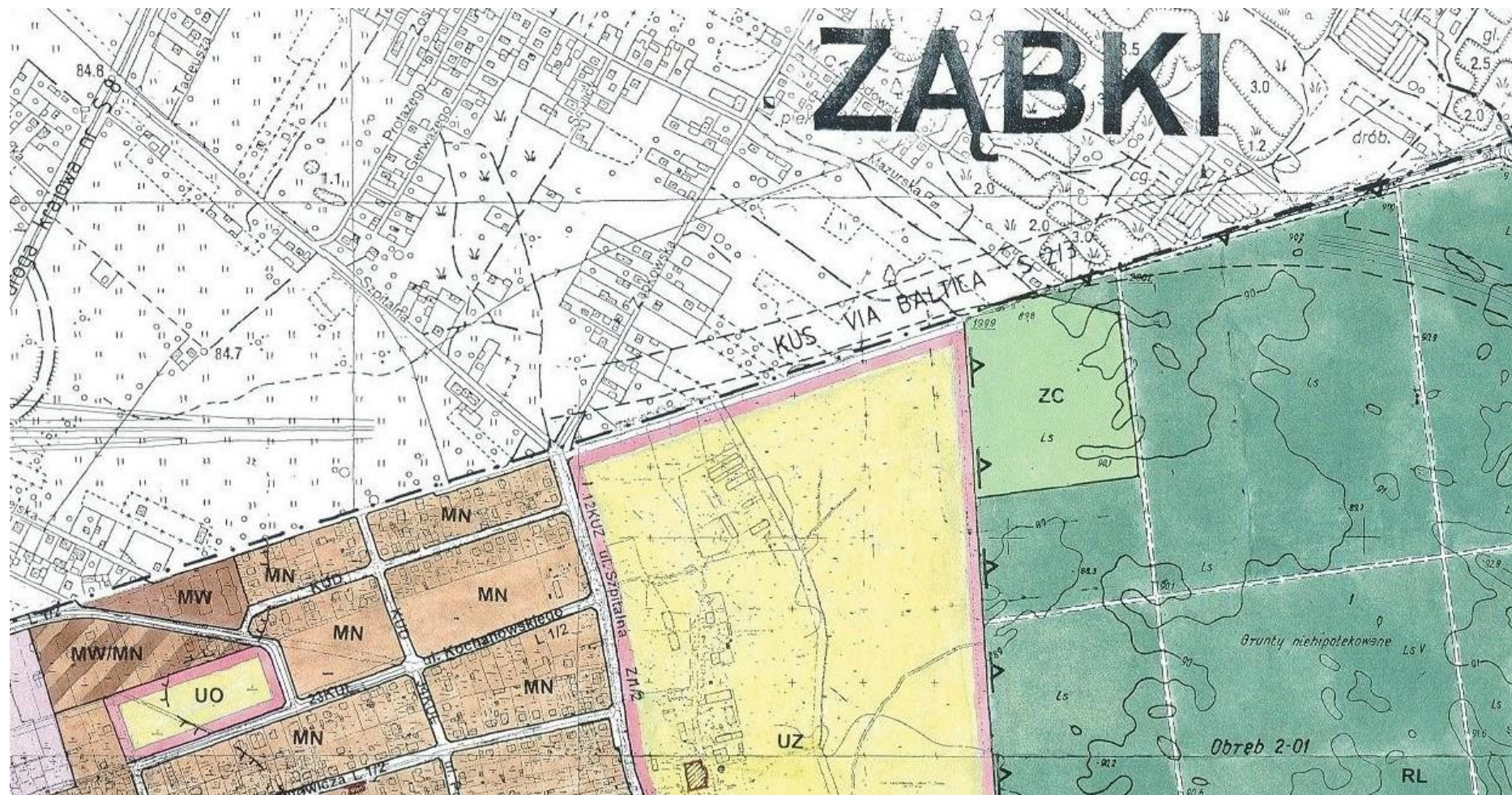
skala 1 : 1000



Z up. Burmistrza
Zbigniew W. Polkowski
Naczelnik Wydziału

Rysunek 4 / 5

Uchwała Nr 90 / XVIII / 03 Rady Miejskiej w Ząbkach z dnia 19 grudnia 2003 r. w sprawie uchwalenia miejscowego planu zagospodarowania przestrzennego miasta Ząbki (źródło: <http://bip.zabki.pl/plan-zagospodarowania-przestrzennego-miasta-zabki-1/3>).



Rysunek 5 / 5

Uchwała Nr IX/48/2011 Rady Miasta Ząbki z dnia 26 kwietnia 2011 r. w sprawie zmiany studium uwarunkowań i kierunków zagospodarowania przestrzennego miasta Ząbki (http://www.zabki.pl/index.php?option=18&action=articles_show&art_id=220).

