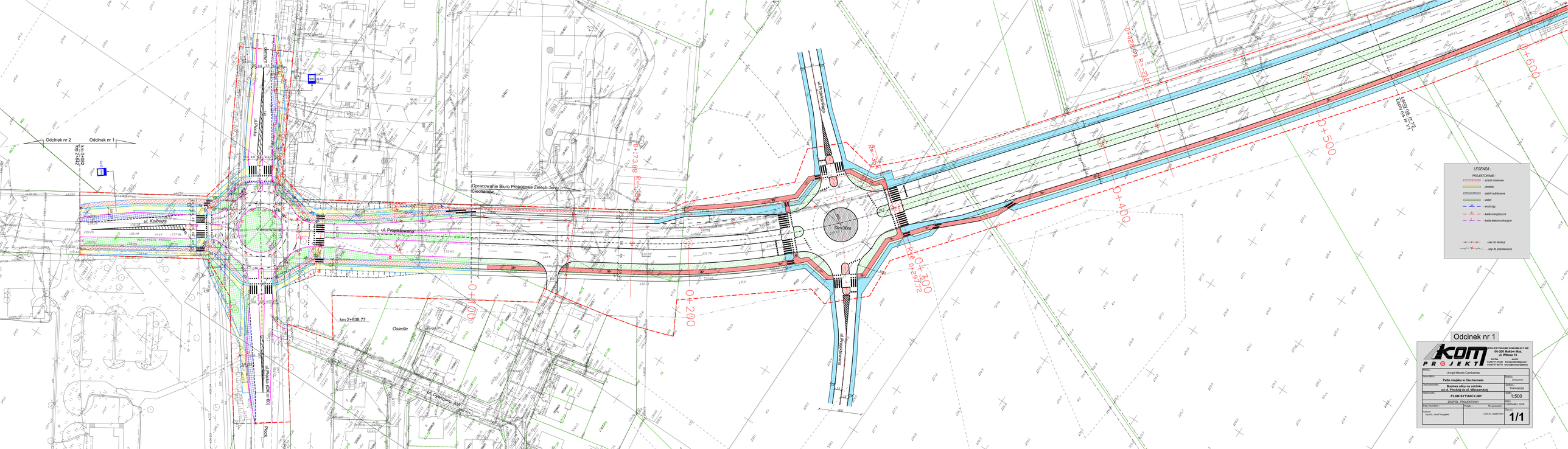
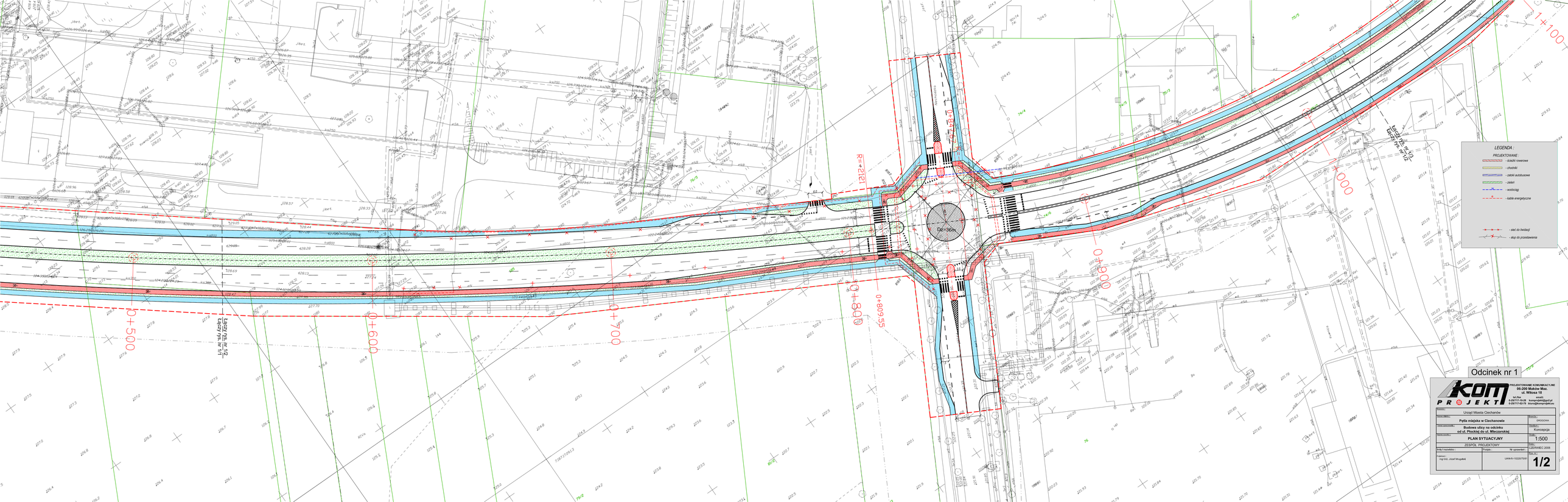
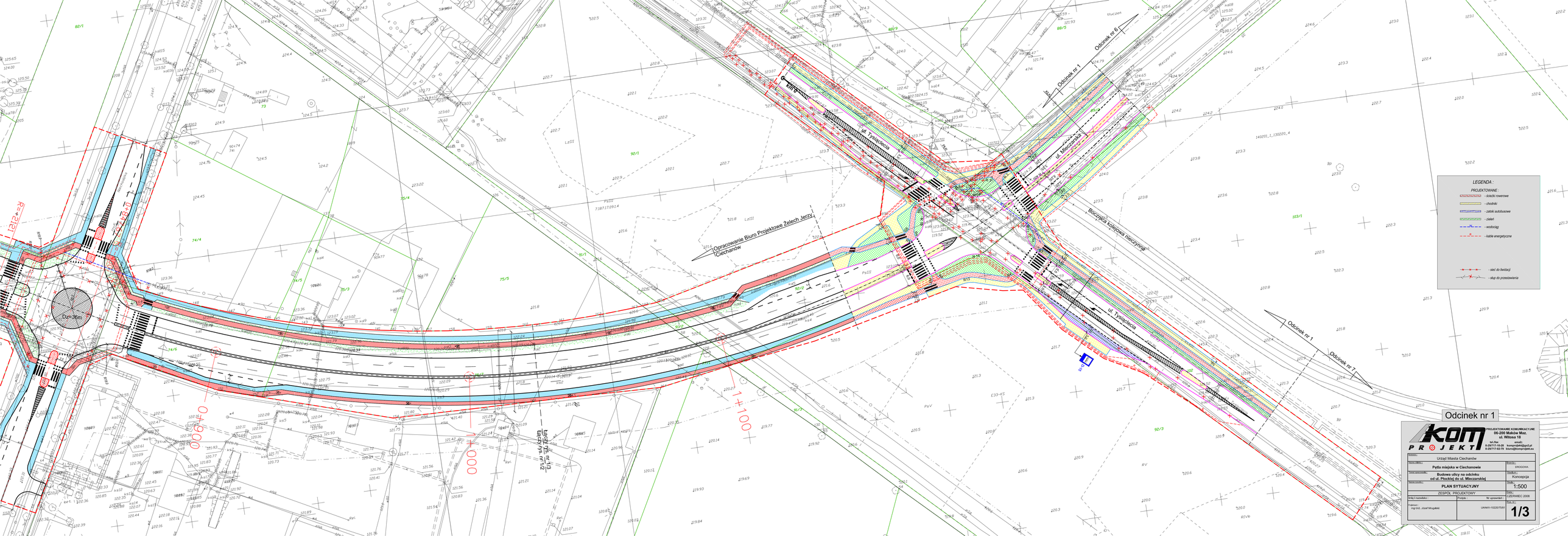
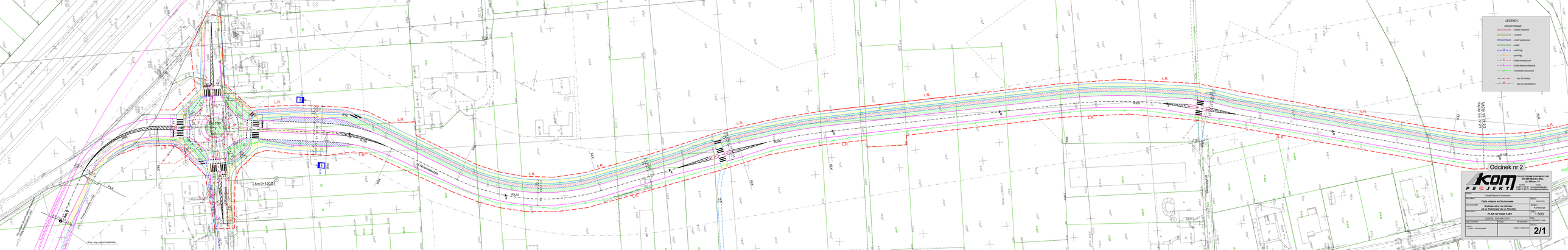
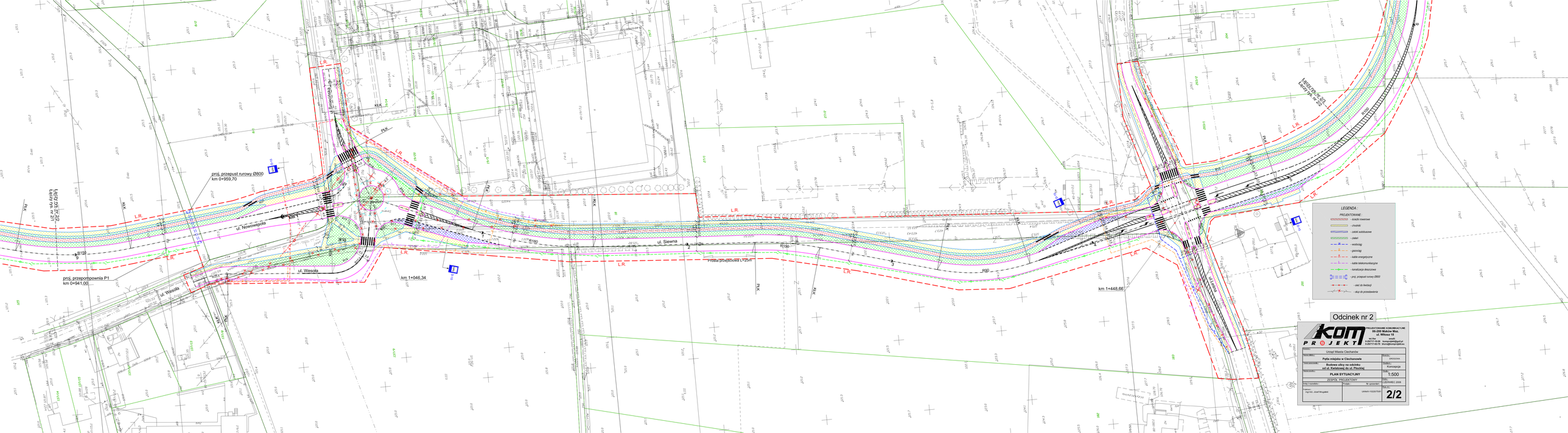
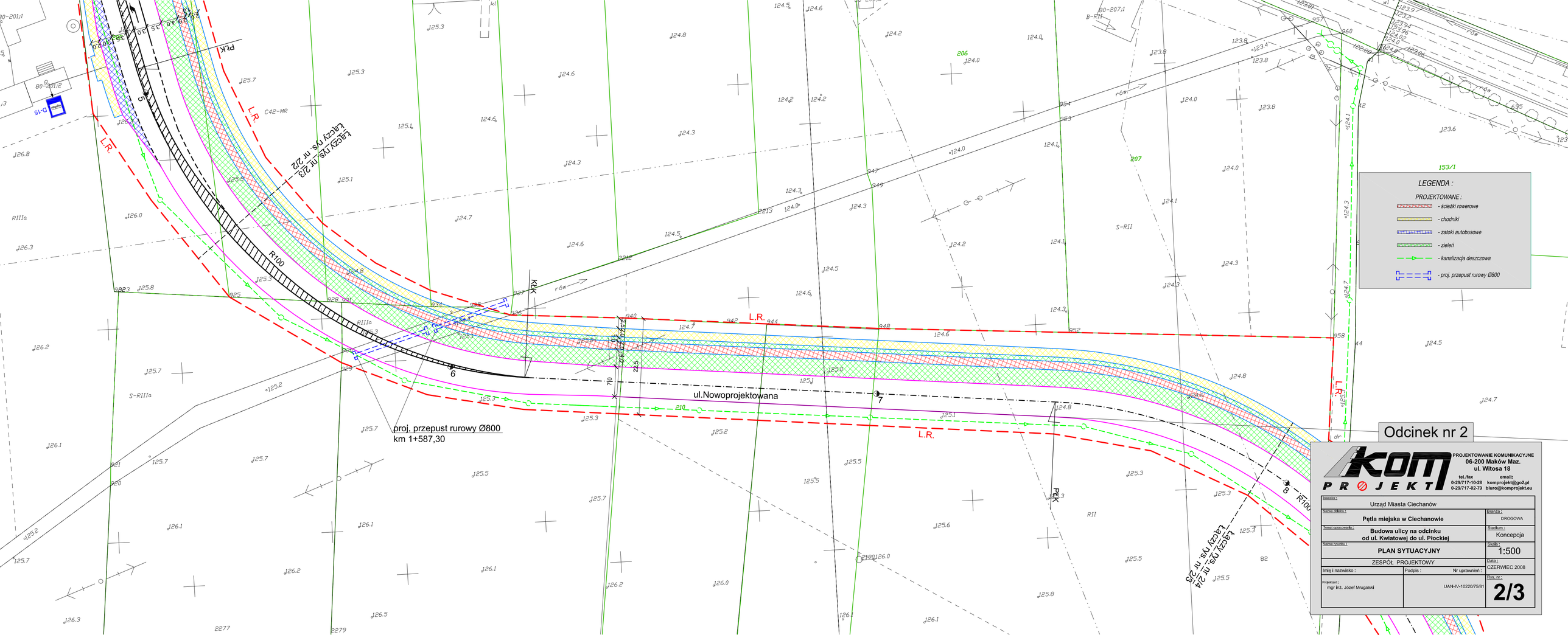

Odcinek nr 2
Odcinek nr 1
ul. Płocka (DK nr 60)
ul. Kobiegi
ul. Przekładkowska
Opracowanie Biuro Projektowe Zelech Jerzy Ciechanów
Osiedle
km 2+938,77
Rondo Dziewiątki 2005
Rondo Jedynki
Łącznica nr 1 (DK7 nr 11 / DK60 nr 60)
0+173,88 R=350
0+297,72 R=350
0+426,53 R=121
0+100
0+200
0+300
0+400
0+500
0+600
LEGENDA :
PROJEKTOWANE :
- ścieżki rowerowe
- chodniki
- zatoki autobusowe
- zieleń
- wodociąg
- kable energetyczne
- kable telekomunikacyjne
- sieć do ewidacji
- słup do przestawienia
Odcinek nr 1
PROJEKTOWANIE KOMUNIKACYJNE
06-200 Maków Maz.
ul. Wilcza 15
tel./fax
k-kom@poczta.onet.pl
k-kom@wp.pl
Urząd Miasta Ciechanów
Pytla miejska w Ciechanowie
Budowa ulicy na odcinku od ul. Płockiej do ul. Mleczarskiej
PLAN SYTUACYJNY
ZESPÓŁ PROJEKTOWY
mgr Inż. Józef Mrugalski
Kierownik
1:500
DATA
LISTOPAD 2008
1/1


LEGENDA :
PROJEKTOWANE :
- kraśniki trawersowe
- chodniki
- zatoki autobusowe
- zieleń
- wodociąg
- kable energetyczne
- słup do przestawienia
Odcinek nr 1
Łączy się z nr 1/2
Łączy się z nr 1/1
R=12121
R=12121
0+500
0+600
0+700
0+800
0+869,55
0+900
1+000
1+100
Dachówka
PROJEKTOWANIE KOMUNIKACYJNE
05-200 Maków Maz.
ul. Wilnos 18
tel./fax 29 75 22 609
tel. kom. 0-29/717-10-29 konrad666@prd.pl
0-29/717-62-75 biuro@komprojekt.eu
Zleceniodawca:
Urząd Miasta Ciechanów
Nazwa zadania:
Pętla miejska w Ciechanowie
Tytuł dokumentu:
Budowa ulicy na odcinku
od ul. Płockiej do ul. Mieszczańskiej
Nazwa dokumentu:
PLAN SYTUACYJNY
ZESPÓŁ PROJEKTOWY
Imię i nazwisko:
mgr inż. Józef Mrugalski
Podpis:
Nr uprawnień:
UA/4/91/02/2007/5/85
Etap:
Koncepcja
Skala:
1:500
Data:
LISTOPAD 2006
Nr rys.:
1/2


Opracowanie Biuro Projektowe Żelech Jerzy Ciechanów
ul. Trzebiecka
ul. Mleczarska
Odcinek nr 1
Odcinek nr 6
Bloczyca Kolejowa nieczynna
Dz. 36m
R=21.2
R=21.2
Łączy się z odc. nr 1/3
Łączy się z odc. nr 1/2
0+000
0+040
1+100
LEGENDA :
PROJEKTOWANE :
- ścieżki rowerowe
- chodniki
- zatoki autobusowe
- zieleń
- wodociąg
- kable energetyczne
- sieć do likwidacji
- słup do przestawienia
Odcinek nr 1
PROJEKTOWANIE KOMUNIKACYJNE
06-200 Maków Maz.
ul. Wiłosa 18
tel./fax 0-29/717-10-28
0-29/717-62-70
komprojekt@poczta.fm
biuro@komprojekt.eu
Inwestor:
Urząd Miasta Ciechanów
Nazwa obiektu:
Pętla miejska w Ciechanowie
Etap:
EKSPOZYCJA
Nazwa zadania:
Budowa ulicy na odcinku
od ul. Płockiej do ul. Mleczarskiej
Rodzaj:
Koncepcja
Nazwa rysunku:
PLAN SYTUACYJNY
Skala:
1:500
ZESPÓŁ PROJEKTOWY
Data:
GRUDZIEŃ 2008
Imię i nazwisko:
mgr inż. Józef Muzyka
Podpis
Nr uprawnień
Nr rys.:
UA/4/V-1022/07/01
1/3

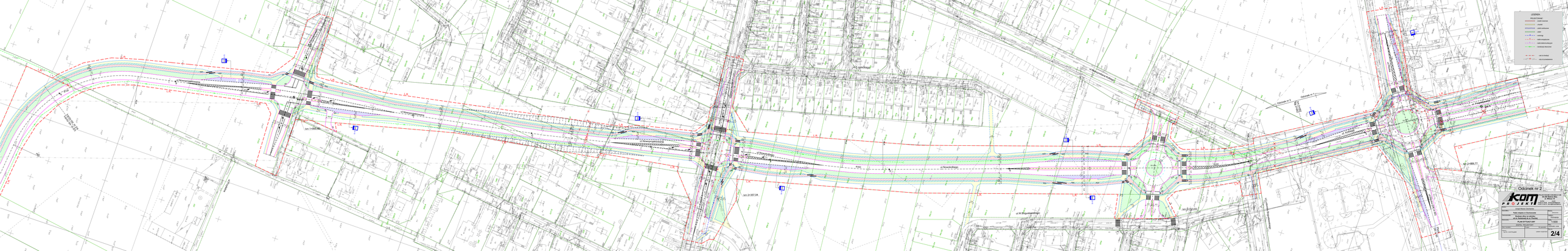

LEGENDA
PROJEKTOWANE
- ścieżki rowerowe
- chodniki
- ciągi pieszo-rowerowe
- zatoki
- wodociągi
- pomiary
- kable energetyczne
- kable telekomunikacyjne
- kanalizacja deszczowa
- oś drogi
- oś rozbiórki
LEGENDA DO PLANU SYTUACYJNEGO
Odcinek nr 2
KOM PROJEKT
PRACOWNIA KONSTRUKCYJNA
ul. Wilcza 15
Inż. Piotr Kowalczyk
Urząd Gminy Ciechanowiec
Pełna miejska w Ciechanowcu
Budowa ulicy na odcinku
od ul. Kwiatowej do ul. Polnej
PLAN SYTUACYJNY
1:500
2/1
km 0+120,51
km 0+000,00
km 0+200,00
km 0+300,00
km 0+400,00
km 0+500,00
km 0+600,00
km 0+700,00
km 0+800,00
km 0+900,00
km 0+940,00
R=15
R=20
R=100
R=120
R=108
L.R
K.K
Ul. Kwiatowa
Ul. Polna
Ul. Wiejska
Ul. Ogrodowa
Ul. Leśna
Ul. Sportowa
Ul. Szkolna
Ul. Kościelna
Ul. Cmentarna
Ul. Parkowa
Ul. Rynek
Ul. Targowa
Ul. Dworcowa
Ul. Kolejowa
Ul. Przemysłowa
Ul. Handlowa
Ul. Usługowa
Ul. Rzemieślnicza
Ul. Spółdzielcza
Ul. Mieszkaniowa
Ul. Osiedlowa
Ul. Nowa
Ul. Stara
Ul. Krótka
Ul. Długa
Ul. Wąska
Ul. Szeroka
Ul. Zielona
Ul. Kwiatowa
Ul. Polna
Ul. Wiejska
Ul. Ogrodowa
Ul. Leśna
Ul. Sportowa
Ul. Szkolna
Ul. Kościelna
Ul. Cmentarna
Ul. Parkowa
Ul. Rynek
Ul. Targowa
Ul. Dworcowa
Ul. Kolejowa
Ul. Przemysłowa
Ul. Handlowa
Ul. Usługowa
Ul. Rzemieślnicza
Ul. Spółdzielcza
Ul. Mieszkaniowa
Ul. Osiedlowa
Ul. Nowa
Ul. Stara
Ul. Krótka
Ul. Długa
Ul. Wąska
Ul. Szeroka
Ul. Zielona

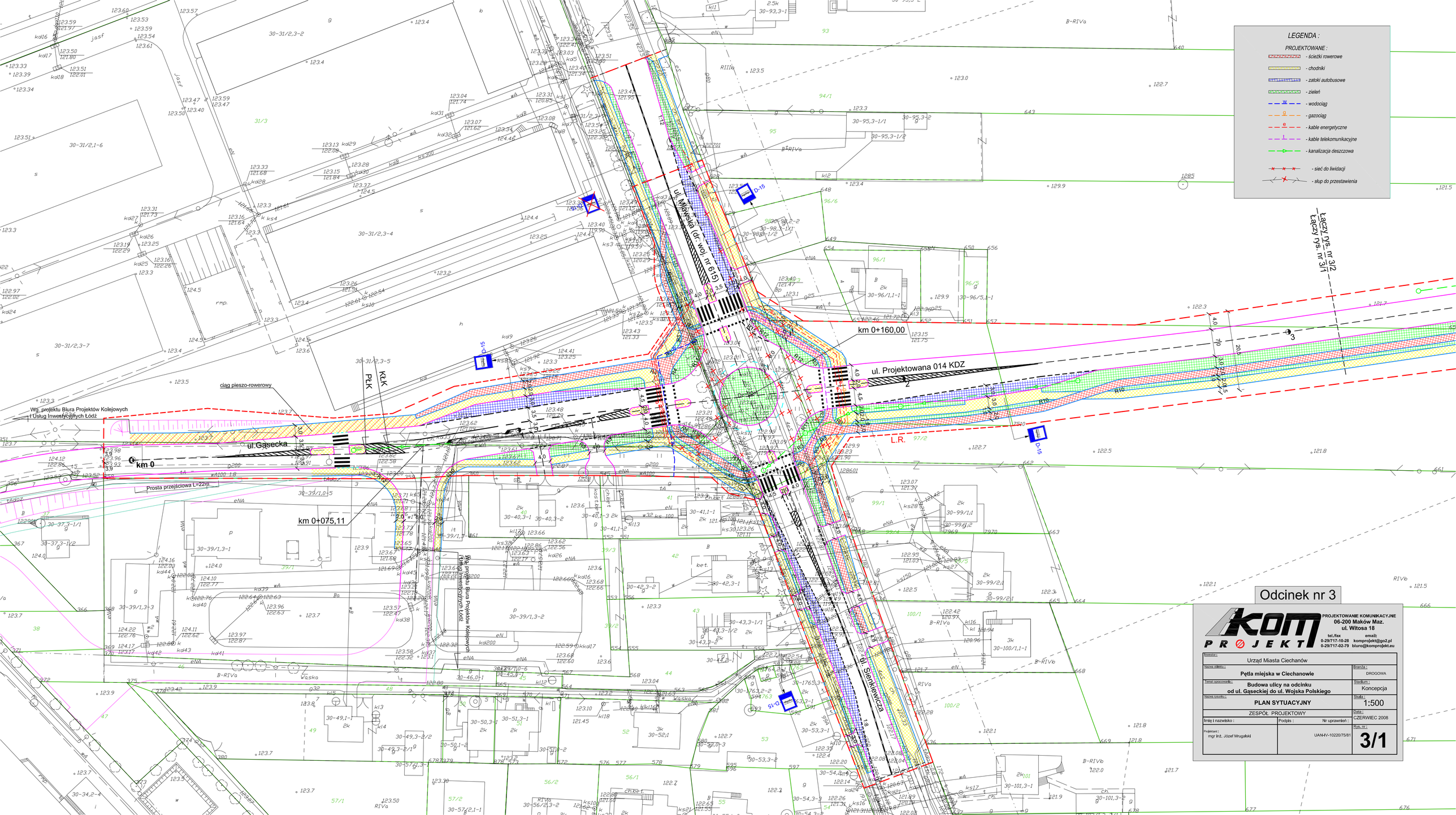

ul. Nowowiejska
ul. Wesoła
ul. Wiosna
ul. Siewna
ul. Kwiatowej
proj. przepust rurowy Ø800
km 0+959,70
proj. przeprompownia P1
km 0+941,00
km 1+046,34
km 1+448,66
Projektowana jezdnia ul. Siewna
Łącznica nr 225
Łącznica nr 227
LEGENDA :
PROJEKTOWANE
- asfalt chemoxee
- chodniki
- jezdni autobusowe
- pasy
- wodociąg
- gazociąg
- kable energetyczne
- kable telekomunikacyjne
- kanalizacja deszczowa
- proj. przepust rurowy Ø800
- wlaz do kwiatu
- słup do przesławienia
Odcinek nr 2
PROJEKTOWANIE KOMUNIKACYJNE
55-200 Malczyce Mok.
ul. Wiosna 18
tel./fax
0-2677-19-28
0-2677-22-81
email:
komp@poczta.onet.pl
komp@wiosna.onet.pl
Urząd Miasta Olechanów
Pętla miejska w Olechanowie
Budowa ulicy na odcinku
od ul. Kwiatowej do ul. Piaskiej
PLAN SYTUACYJNY
ZESPÓŁ PROJEKTOWY
Projekt:
Nr uprawnień
Umiejsc.-10.02.2016
2/2

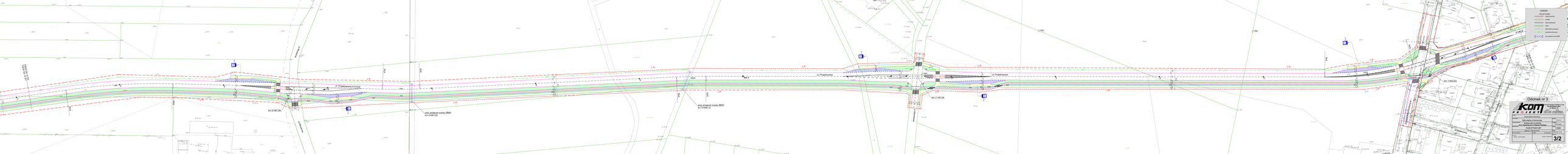


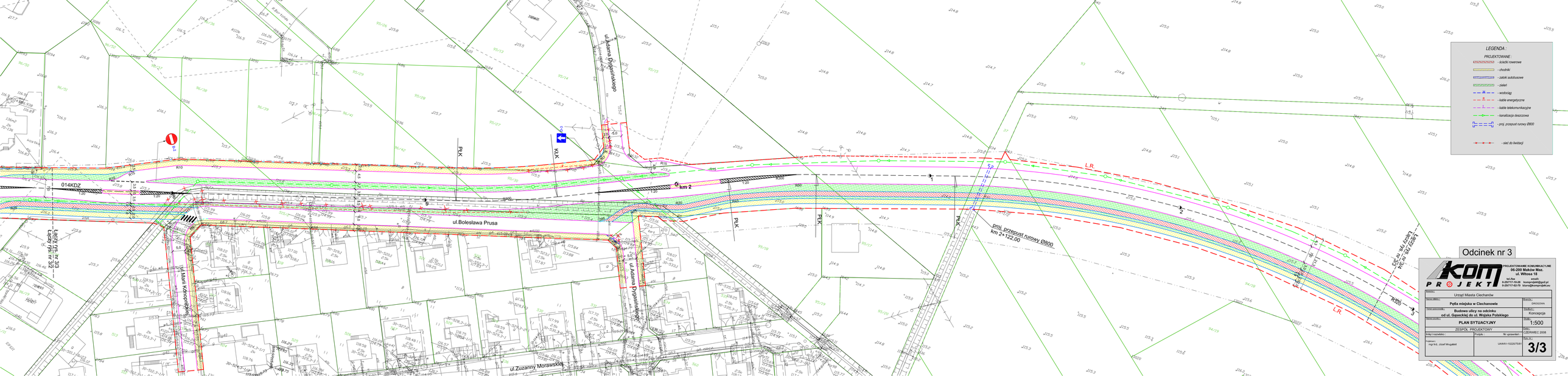
PROJEKTOWANIE KOMUNIKACYJNE
06-200 Maków Maz.
ul. Witosa 18
tel./fax 0-29/717-10-28 komprojekt@go2.pl
0-29/717-02-79 biuro@komprojekt.eu

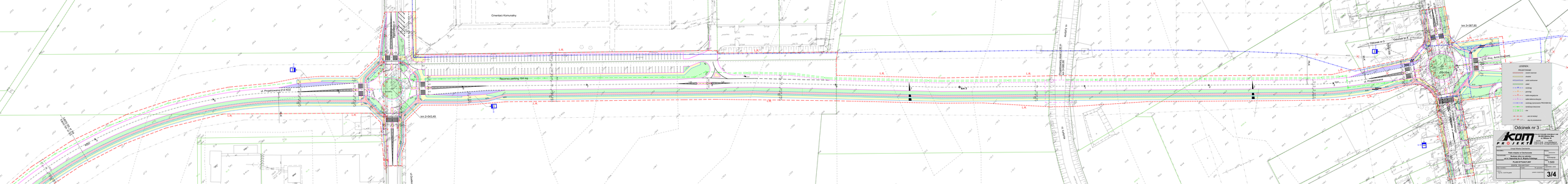
Inwestor : Urząd Miasta Ciechanów	
Nazwa obiektu : **Pętla miejska w Ciechanowie**	Branża : DROGOWA
Temat opracowania : **Budowa ulicy na odcinku od ul. Kwiatowej do ul. Płockiej**	Stadium : Koncepcja
Nazwa rysunku : **PLAN SYTUACYJNY**	Skala : 1:500
ZESPÓŁ PROJEKTOWY	Data : CZERWIEC 2008
Imię i nazwisko : / Podpis : / Nr uprawnień :	Rys. nr : **2/3**
Projektant : mgr inż. Józef Mrugalski / UAN-IV-10220/75/81	

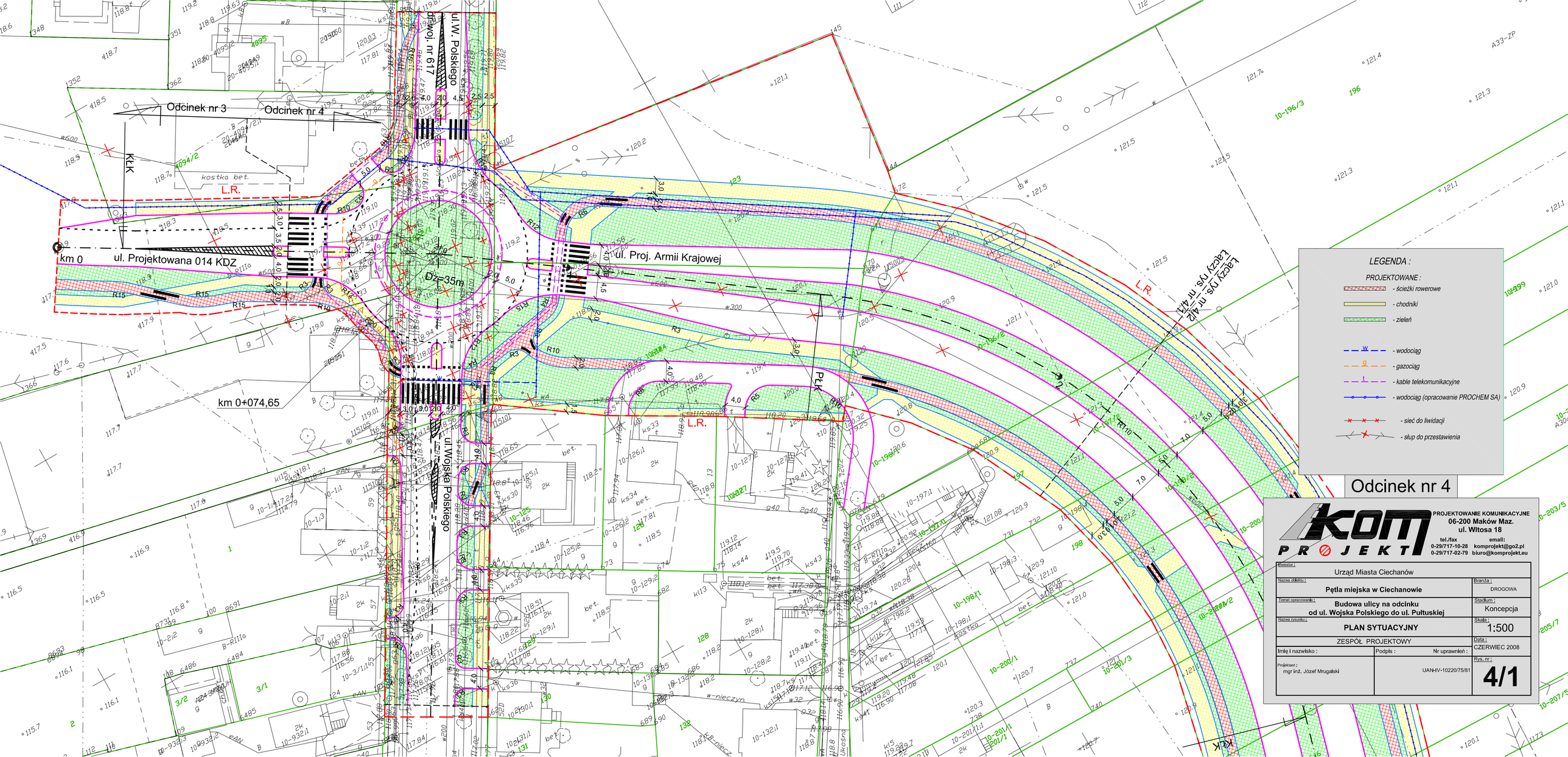

ul. Nowodworska
ul. Wojciechowskiego
km 2+057,04
km 2+169,77
km 2+252,83
Odcinek nr 1
Odcinek nr 2
Odcinek nr 3
Odcinek nr 4
Odcinek nr 5
Odcinek nr 6
Odcinek nr 7
Odcinek nr 8
Odcinek nr 9
Odcinek nr 10
Odcinek nr 11
Odcinek nr 12
Odcinek nr 13
Odcinek nr


LEGENDA :
PROJEKTOWANE :
- ścieżki rowerowe
- chodniki
- zatoki autobusowe
- zieleń
- wodociąg
- gazociąg
- kable energetyczne
- kable telekomunikacyjne
- kanalizacja deszczowa
- sieć do liwidacji
- słup do przestawienia
Łączy rys. nr 3/2
Łączy rys. nr 3/1
ul. Mławska (dr. woj. nr 615)
ul. Projektowana 014 KDZ
ul. Sienkiewicza
ul.Gąsecka
ciąg pieszo-rowerowy
Prosta przejściowa L=22m
km 0
km 0+075,11
km 0+160,00
Wg projektu Biura Projektów Kolejowych i Usług Inwestycyjnych Łódź
Odcinek nr 3
PROJEKTOWANIE KOMUNIKACYJNE
06-200 Maków Maz.
ul. Witosa 18
tel./fax 0-29/717-10-28
0-29/717-02-79
email: komprojekt@go2.pl
biuro@komprojekt.eu
Inwestor : Urząd Miasta Ciechanów
Nazwa obiektu : Pętla miejska w Ciechanowie
Branża : DROGOWA
Temat opracowania : Budowa ulicy na odcinku od ul. Gąseckiej do ul. Wojska Polskiego
Stadium : Koncepcja
Nazwa rysunku : PLAN SYTUACYJNY
Skala : 1:500
ZESPÓŁ PROJEKTOWY
Data : CZERWIEC 2008
Imię i nazwisko : Podpis : Nr uprawnień :
Projektant : mgr inż. Józef Mrugalski
UAN-IV-10220/75/81
Rys. nr : 3/1


LEGENDA
granice działek
granice
granice - opis ustroniowy
granice - opis
nadzór budowy Inwestora
nadzór budowy Generalny
strefy ochronne tunelu WKD
ul. Przejściowa
km 0+067,84
km 0+083,63
km 1+167,24
km 1+183,03
ul. Przejściowa 214 km/p
km 0+048,10
km 0+048,10
ul. Przejściowa
km 1+151,63
km 1+151,63
ul. Przejściowa
km 1+167,24
km 1+167,24
ul. Przejściowa
km 1+183,03
km 1+183,03
ul. Przejściowa
km 1+198,82
km 1+198,82
ul. Przejściowa
km 1+214,61
km 1+214,61
ul. Przejściowa
km 1+230,40
km 1+230,40
ul. Przejściowa
km 1+246,19
km 1+246,19
ul. Przejściowa
km 1+261,98
km 1+261,98
ul. Przejściowa
km 1+277,77
km 1+277,77
ul. Przejściowa
km 1+293,56
km 1+293,56
ul. Przejściowa
km 1+309,35
km 1+309,35
ul. Przejściowa
km 1+325,14
km 1+325,14
ul. Przejściowa
km 1+340,93
km 1+340,93
ul. Przejściowa
km 1+356,72
km 1+356,72
ul. Przejściowa
km 1+372,51
km 1+372,51
ul. Przejściowa
km 1+388,30
km 1+388,30
ul. Przejściowa
km 1+404,09
km 1+404,09
ul. Przejściowa
km 1+419,88
km 1+419,88
ul. Przejściowa
km 1+435,67
km 1+435,67
ul. Przejściowa
km 1+451,46
km 1+451,46
ul. Przejściowa
km 1+467,25
km 1+467,25
ul. Przejściowa
km 1+483,04
km 1+483,04
ul. Przejściowa
km 1+498,83
km 1+498,83
ul. Przejściowa
km 1+514,62
km 1+514,62
ul. Przejściowa
km 1+530,41
km 1+530,41
ul. Przejściowa
km 1+546,20
km 1+546,20
ul. Przejściowa
km 1+561,99
km 1+561,99
ul. Przejściowa
km 1+577,78
km 1+577,78
ul. Przejściowa
km 1+593,57
km 1+593,57
ul. Przejściowa
km 1+609,36
km 1+609,36
ul. Przejściowa
km 1+625,15
km 1+625,15
ul. Przejściowa
km 1+640,94
km 1+640,94
ul. Przejściowa
km 1+656,73
km 1+656,73
ul. Przejściowa
km 1+672,52
km 1+672,52
ul. Przejściowa
km 1+688,31
km 1+688,31
ul. Przejściowa
km 1+704,10
km 1+704,10
ul. Przejściowa
km 1+719,89
km 1+719,89
ul. Przejściowa
km 1+735,68
km 1+735,68
ul. Przejściowa
km 1+751,47
km 1+751,47
ul. Przejściowa
km 1+767,26
km 1+767,26
ul. Przejściowa
km 1+783,05
km 1+783,05
ul. Przejściowa
km 1+798,84
km 1+798,84
ul. Przejściowa
km 1+814,63
km 1+814,63
ul. Przejściowa
km 1+830,42
km 1+830,42
ul. Przejściowa
km 1+846,21
km 1+846,21
ul. Przejściowa
km 1+862,00
km 1+862,00
ul. Przejściowa
km 1+877,79
km 1+877,79
ul. Przejściowa
km 1+893,58
km 1+893,58
ul. Przejściowa
km 1+909,37
km 1+909,37
ul. Przejściowa
km 1+925,16
km 1+925,16
ul. Przejściowa
km 1+940,95
km 1+940,95
ul. Przejściowa
km 1+956,74
km 1+956,74
ul. Przejściowa
km 1+972,53
km 1+972,53
ul. Przejściowa
km 1+988,32
km 1+988,32
ul. Przejściowa
km 2+004,11
km 2+004,11
ul. Przejściowa
km 2+019,90
km 2+019,90
ul. Przejściowa
km 2+035,69
km 2+035,69
ul. Przejściowa
km 2+051,48
km 2+051,48
ul. Przejściowa
km 2+067,27
km 2+067,27
ul. Przejściowa
km 2+083,06
km 2+083,06
ul. Przejściowa
km 2+098,85
km 2+098,85
ul. Przejściowa
km 2+114,64
km 2+114,64
ul. Przejściowa
km 2+130,43
km 2+130,43
ul. Przejściowa
km 2+146,22
km 2+146,22
ul. Przejściowa
km 2+162,01
km 2+162,01
ul. Przejściowa
km 2+177,80
km 2+177,80
ul. Przejściowa
km 2+193,59
km 2+193,59
ul. Przejściowa
km 2+209,38
km 2+209,38
ul. Przejściowa
km 2+225,17
km 2+225,17
ul. Przejściowa
km 2+240,96
km 2+240,96
ul. Przejściowa
km 2+256,75
km 2+256,75
ul. Przejściowa
km 2+272,54
km 2+272,54
ul. Przejściowa
km 2+288,33
km 2+288,33
ul. Przejściowa
km 2+304,12
km 2+304,12
ul. Przejściowa
km 2+319,91
km 2+319,91
ul. Przejściowa
km 2+335,70
km 2+335,70
ul. Przejściowa
km 2+351,49
km 2+351,49
ul. Przejściowa
km 2+367,28
km 2+367,28
ul. Przejściowa
km 2+383,07
km 2+383,07
ul. Przejściowa
km 2+398,86
km 2+398,86
ul. Przejściowa
km 2+414,65
km 2+414,65
ul. Przejściowa
km 2+430,44
km 2+430,44
ul. Przejściowa
km 2+446,23
km 2+446,23
ul. Przejściowa
km 2+462,02
km 2+462,02
ul. Przejściowa
km 2+477,81
km 2+477,81
ul. Przejściowa
km 2+493,60
km 2+493,60
ul. Przejściowa
km 2+509,39
km 2+509,39
ul. Przejściowa
km 2+525,18
km 2+525,18
ul. Przejściowa
km 2+540,97
km 2+540,97
ul. Przejściowa
km 2+556,76
km 2+556,76
ul. Przejściowa
km 2+572,55
km 2+572,55
ul. Przejściowa
km 2+588,34
km 2+588,34
ul. Przejściowa
km 2+604,13
km 2+604,13
ul. Przejściowa
km 2+619,92
km 2+619,92
ul. Przejściowa
km 2+635,71
km 2+635,71
ul. Przejściowa
km 2+651,50
km 2+651,50
ul. Przejściowa
km 2+667,29
km 2+667,29
ul. Przejściowa
km 2+683,08
km 2+683,08
ul. Przejściowa
km 2+698,87
km 2+698,87
ul. Przejściowa
km 2+714,66
km 2+714,66
ul. Przejściowa
km 2+730,45
km 2+730,45
ul. Przejściowa
km 2+746,24
km 2+746,24
ul. Przejściowa
km 2+762,03
km 2+762,03
ul. Przejściowa
km 2+777,82
km 2+777,82
ul. Przejściowa
km 2+793,61
km 2+793,61
ul. Przejściowa
km 2+809,40
km 2+809,40
ul. Przejściowa
km 2+825,19
km 2+825,19
ul. Przejściowa
km 2+840,98
km 2+840,98
ul. Przejściowa
km 2+856,77
km 2+856,77
ul. Przejściowa
km 2+872,56
km 2+872,56
ul. Przejściowa
km 2+888,35
km 2+888,35
ul. Przejściowa
km 2+904,14
km 2+904,14
ul. Przejściowa
km 2+919,93
km 2+919,93
ul. Przejściowa
km 2+935,72
km 2+935,72
ul. Przejściowa
km 2+951,51
km 2+951,51
ul. Przejściowa
km 2+967,30
km 2+967,30
ul. Przejściowa
km 2+983,09
km 2+983,09
ul. Przejściowa
km 2+998,88
km 2+998,88
ul. Przejściowa
km 3+014,67
km 3+014,67
ul. Przejściowa
km 3+030,46
km 3+030,46
ul. Przejściowa
km 3+046,25
km 3+046,25
ul. Przejściowa
km 3+062,04
km 3+062,04
ul. Przejściowa
km 3+077,83
km 3+077,83
ul. Przejściowa
km 3+093,62
km 3+093,62
ul. Przejściowa
km 3+109,41
km 3+109,41
ul. Przejściowa
km 3+125,20
km 3+125,20
ul. Przejściowa
km 3+140,99
km 3+140,99
ul. Przejściowa
km 3+156,78
km 3+156,78
ul. Przejściowa
km 3+172,57
km 3+172,57
ul. Przejściowa
km 3+188,36
km 3+188,36
ul. Przejściowa
km 3+204,15
km 3+204,15
ul. Przejściowa
km 3+219,94
km 3+219,94
ul. Przejściowa
km 3+235,73
km 3+235,73
ul. Przejściowa
km 3+251,52
km 3+251,52
ul. Przejściowa
km 3+267,31
km 3+267,31
ul. Przejściowa
km 3+283,10
km 3+283,10
ul. Przejściowa
km 3+298,89
km 3+298,89
ul. Przejściowa
km 3+314,68
km 3+314,68
ul. Przejściowa
km 3+330,47
km 3+330,47
ul. Przejściowa
km 3+346,26
km 3+346,26
ul. Przejściowa
km 3+362,05
km 3+362,05
ul. Przejściowa
km 3+377,84
km 3+377,84
ul. Przejściowa
km 3+393,63
km 3+393,63
ul. Przejściowa
km 3+409,42
km 3+409,42
ul. Przejściowa
km 3+425,21
km 3+425,21
ul. Przejściowa
km 3+441,00
km 3+441,00
ul. Przejściowa
km 3+456,79
km 3+456,79
ul. Przejściowa
km 3+472,58
km 3+472,58
ul. Przejściowa
km 3+488,37
km 3+488,37
ul. Przejściowa
km 3+504,16
km 3+504,16
ul. Przejściowa
km 3+519,95
km 3+519,95
ul. Przejściowa
km 3+535,74
km 3+535,74
ul. Przejściowa
km 3+551,53
km 3+551,53
ul. Przejściowa
km 3+567,32
km 3+567,32
ul. Przejściowa
km 3+583,11
km 3+583,11
ul. Przejściowa
km 3+598,90
km 3+598,90
ul. Przejściowa
km 3+614,69
km 3+614,69
ul. Przejściowa
km 3+630,48
km 3+630,48
ul. Przejściowa
km 3+646,27
km 3+646,27
ul. Przejściowa
km 3+662,06
km 3+662,06
ul. Przejściowa
km 3+677,85
km 3+677,85
ul. Przejściowa
km 3+693,64
km 3+693,64
ul. Przejściowa
km 3+709,43
km 3+709,43
ul. Przejściowa
km 3+725,22
km 3+725,22
ul. Przejściowa
km 3+741,01
km 3+741,01
ul. Przejściowa
km 3+756,80
km 3+756,80
ul. Przejściowa
km 3+772,59
km 3+772,59
ul. Przejściowa
km 3+788,38
km 3+788,38
ul. Przejściowa
km 3+804,17
km 3+804,17
ul. Przejściowa
km 3+819,96
km 3+819,96
ul. Przejściowa
km 3+835,75
km 3+835,75
ul. Przejściowa
km 3+851,54
km 3+851,54
ul. Przejściowa
km 3+867,33
km 3+867,33
ul. Przejściowa
km 3+883,12
km 3+883,12
ul. Przejściowa
km 3+898,91
km 3+898,91
ul. Przejściowa
km 3+914,70
km 3+914,70
ul. Przejściowa
km 3+930,49
km 3+930,49
ul. Przejściowa
km 3+946,28
km 3+946,28
ul. Przejściowa
km 3+962,07
km 3+962,07
ul. Przejściowa
km 3+977,86
km 3+977,86
ul. Przejściowa
km 3+993,65
km 3+993,65
ul. Przejściowa
km 4+009,44
km 4+009,44
ul. Przejściowa
km 4+025,23
km 4+025,23
ul. Przejściowa
km 4+041,02
km 4+041,02
ul. Przejściowa
km 4+056,81
km 4+056,81
ul. Przejściowa
km 4+072,60
km 4+072,60
ul. Przejściowa
km 4+088,39
km 4+088,39
ul. Przejściowa
km 4+104,18
km 4+104,18
ul. Przejściowa
km 4+119,97
km 4+119,97
ul. Przejściowa
km 4+135,76
km 4+135,76
ul. Przejściowa
km 4+151,55
km 4+151,55
ul. Przejściowa
km 4+167,34
km 4+167,34
ul. Przejściowa
km 4+183,13
km 4+183,13
ul. Przejściowa
km 4+198,92
km 4+198,92
ul. Przejściowa
km 4+214,71
km 4+214,71
ul. Przejściowa
km 4+230,50
km 4+230,50
ul. Przejściowa
km 4+246,29
km 4+246,29
ul. Przejściowa
km 4+262,08
km 4+262,08
ul. Przejściowa
km 4+277,87
km 4+277,87
ul. Przejściowa
km 4+293,66
km 4+293,66
ul. Przejściowa
km 4+309,45
km 4+309,45
ul. Przejściowa
km 4+325,24
km 4+325,24
ul. Przejściowa
km 4+341,03
km 4+341,03
ul. Przejściowa
km 4+356,82
km 4+356,82
ul. Przejściowa
km 4+372,61
km 4+372,61
ul. Przejściowa
km 4+388,40
km 4+388,40
ul. Przejściowa
km 4+404,19
km 4+404,19
ul. Przejściowa
km 4+419,98
km 4+419,98
ul. Przejściowa
km 4+435,77
km 4+435,77
ul. Przejściowa
km 4+451,56
km 4+451,56
ul. Przejściowa
km 4+467,35
km 4+467,35
ul. Przejściowa
km 4+483,14
km 4+483,14
ul. Przejściowa
km 4+498,93
km 4+498,93
ul. Przejściowa
km 4+514,72
km 4+514,72
ul. Przejściowa
km 4+530,51
km 4+530,51
ul. Przejściowa
km 4+546,30
km 4+546,30
ul. Przejściowa
km 4+562,09
km 4+562,09
ul. Przejściowa
km 4+577,88
km 4+577,88
ul. Przejściowa
km 4+593,67
km 4+593,67
ul. Przejściowa
km 4+609,46
km 4+609,46
ul. Przejściowa
km 4+625,25
km 4+625,25
ul. Przejściowa
km 4+641,04
km 4+641,04
ul. Przejściowa
km 4+656,83
km 4+656,83
ul. Przejściowa
km 4+672,62
km 4+672,62
ul. Przejściowa
km 4+688,41
km 4+688,41
ul. Przejściowa
km 4+704,20
km 4+704,20
ul. Przejściowa
km 4+719,99
km 4+719,99
ul. Przejściowa
km 4+735,78
km 4+735,78
ul. Przejściowa
km 4+751,57
km 4+751,57
ul. Przejściowa
km 4+767,36
km 4+767,36
ul. Przejściowa
km 4+783,15
km 4+783,15
ul. Przejściowa
km 4+798,94
km 4+798,94
ul. Przejściowa
km 4+814,73
km 4+814,73
ul. Przejściowa
km 4+830,52
km 4+830,52
ul. Przejściowa
km 4+846,31
km 4+846,31
ul. Przejściowa
km 4+862,10
km 4+862,10
ul. Przejściowa
km 4+877,89
km 4+877,89
ul. Przejściowa
km 4+893,68
km 4+893,68
ul. Przejściowa
km 4+909,47
km 4+909,47
ul. Przejściowa
km 4+925,26
km 4+925,26
ul. Przejściowa
km 4+941,05
km 4+941,05
ul. Przejściowa
km 4+956,84
km 4+956,84
ul. Przejściowa
km 4+972,63
km 4+972,63
ul. Przejściowa
km 4+988,42
km 4+988,42
ul. Przejściowa
km 5+004,21
km 5+004,21
ul. Przejściowa
km 5+020,00
km 5+020,00
ul. Przejściowa
km 5+035,79
km 5+035,79
ul. Przejściowa
km 5+051,58
km 5+051,58
ul. Przejściowa
km 5+067,37
km 5+067,37
ul. Przejściowa
km 5+083,16
km 5+083,16
ul. Przejściowa
km 5+098,95
km 5+098,95
ul. Przejściowa
km 5+114,74
km 5+114,74
ul. Przejściowa
km 5+130,53
km 5+130,53
ul. Przejściowa
km 5+146,32
km 5+146,32
ul. Przejściowa
km 5+162,11
km 5+162,11
ul. Przejściowa
km 5+177,90
km 5+177,90
ul. Przejściowa
km 5+193,69
km 5+193,69
ul. Przejściowa
km 5+209,48
km 5+209,48
ul. Przejściowa
km 5+225,27
km 5+225,27
ul. Przejściowa
km 5+241,06
km 5+241,06
ul. Przejściowa
km 5+256,85
km 5+256,85
ul. Przejściowa
km 5+272,64
km 5+272,64
ul. Przejściowa
km 5+288,43
km 5+288,43
ul. Przejściowa
km 5+304,22
km 5+304,22
ul. Przejściowa
km 5+320,01
km 5+320,01
ul. Przejściowa
km 5+335,80
km 5+335,80
ul. Przejściowa
km 5+351,59
km 5+351,59
ul. Przejściowa
km 5+367,38
km 5+367,38
ul. Przejściowa
km 5+383,17
km 5+383,17
ul. Przejściowa
km 5+398,96
km 5+398,96
ul. Przejściowa
km 5+414,75
km 5+414,75
ul. Przejściowa
km 5+430,54
km 5+430,54
ul. Przejściowa
km 5+446,33
km 5+446,33
ul. Przejściowa
km 5+462,12
km 5+462,12
ul. Przejściowa
km 5+477,91
km 5+477,91
ul. Przejściowa
km 5+493,70
km 5+493,70
ul. Przejściowa
km 5+509,49
km 5+509,49
ul. Przejściowa
km 5+525,28
km 5+525,28
ul. Przejściowa
km 5+541,07
km 5+541,07
ul. Przejściowa
km 5+556,86
km 5+556,86
ul. Przejściowa
km 5+572,65
km 5+572,65
ul. Przejściowa
km 5+588,44
km 5+588,44
ul. Przejściowa
km 5+604,23
km 5+604,23
ul. Przejściowa
km 5+620,02
km 5+620,02
ul. Przejściowa
km 5+635,81
km 5+635,81
ul. Przejściowa
km 5+651,60
km 5+651,60
ul. Przejściowa
km 5+667,39
km 5+667,39
ul. Przejściowa
km 5+683,18
km 5+683,18
ul. Przejściowa
km 5+698,97
km 5+698,97
ul. Przejściowa
km 5+714,76
km 5+714,76
ul. Przejściowa
km 5+730,55
km 5+730,55
ul. Przejściowa
km 5+746,34
km 5+746,34
ul. Przejściowa
km 5+762,13
km 5+762,13
ul. Przejściowa
km 5+777,92
km 5+777,92
ul. Przejściowa
km 5+793,71
km 5+793,71
ul. Przejściowa
km 5+809,50
km 5+809,50
ul. Przejściowa
km 5+825,29
km 5+825,29
ul. Przejściowa
km 5+841,08
km 5+841,08
ul. Przejściowa
km 5+856,87
km 5+856,87
ul. Przejściowa
km 5+872,66
km 5+872,66
ul. Przejściowa
km 5+888,45
km 5+888,45
ul. Przejściowa
km 5+904,24
km 5+904,24
ul. Przejściowa
km 5+920,03
km 5+920,03
ul. Przejściowa
km 5+935,82
km 5+935,82
ul. Przejściowa
km 5+951,61
km 5+951,61
ul. Przejściowa
km 5+967,40
km 5+967,40
ul. Przejściowa
km 5+983,19
km 5+983,19
ul. Przejściowa
km 5+998,98
km 5+998,98
ul. Przejściowa
km 6+014,77
km 6+014,77
ul. Przejściowa
km 6+030,56
km 6+030,56
ul. Przejściowa
km 6+046,35
km 6+046,35
ul. Przejściowa
km 6+062,14
km 6+062,14
ul. Przejściowa
km 6+077,93
km 6+077,93
ul. Przejściowa
km 6+093,72
km 6+093,72
ul. Przejściowa
km 6+109,51
km 6+109,51
ul. Przejściowa
km 6+125,30
km 6+125,30
ul. Przejściowa
km 6+141,09
km 6+141,09
ul. Przejściowa
km 6+156,88
km 6+156,88
ul. Przejściowa
km 6+172,67
km 6+172,67
ul. Przejściowa
km 6+188,46
km 6+188,46
ul. Przejściowa
km 6+204,25
km 6+204,25
ul. Przejściowa
km 6+220,04
km 6+220,04
ul. Przejściowa
km 6+235,83
km 6+235,83
ul. Przejściowa
km 6+251,62
km 6+251,62
ul. Przejściowa
km 6+267,41
km 6+267,41
ul. Przejściowa
km 6+283,20
km 6+283,20
ul. Przejściowa
km 6+298,99
km 6+298,99
ul. Przejściowa
km 6+314,78
km 6+314,78
ul. Przejściowa
km 6+330,57
km 6+330,57
ul. Przejściowa
km 6+346,36
km 6+346,36
ul. Przejściowa
km 6+362,15
km 6+362,15
ul. Przejściowa
km 6+377,94
km 6+377,94
ul. Przejściowa
km 6+393,73
km 6+393,73
ul. Przejściowa
km 6+409,52
km 6+409,52
ul. Przejściowa
km 6+425,31
km 6+425,31
ul. Przejściowa
km 6+441,10
km 6+441,10
ul. Przejściowa
km 6+456,89
km 6+456,89
ul. Przejściowa
km 6+472,68
km 6+472,68
ul. Przejściowa
km 6+488,47
km 6+488,47
ul. Przejściowa
km 6+504,26
km 6+504,26
ul. Przejściowa
km 6+520,05
km 6+520,05
ul. Przejściowa
km 6+535,84
km 6+535,84
ul. Przejściowa
km 6+551,63
km 6+551,63
ul. Przejściowa
km 6+567,42
km 6+567,42
ul. Przejściowa
km 6+583,21
km 6+583,21
ul. Przejściowa
km 6+599,00
km 6+599,00
ul. Przejściowa
km 6+614,79
km 6+614,79
ul. Przejściowa
km 6+630,58
km 6+630,58
ul. Przejściowa
km 6+646,37
km 6+646,37
ul. Przejściowa
km 6+662,16
km 6+662,16
ul. Przejściowa
km 6+677,95
km 6+677,95
ul. Przejściowa
km 6+693,74
km 6+693,74
ul. Przejściowa
km 6+709,53
km 6+709,53
ul. Przejściowa
km 6+725,32
km 6+725,32
ul. Przejściowa
km 6+741,11
km 6+741,11
ul. Przejściowa
km 6+756,90
km 6+756,90
ul. Przejściowa
km 6+772,69
km 6+772,69
ul. Przejściowa
km 6+788,48
km 6+788,48
ul. Przejściowa
km 6+804,27
km 6+804,27
ul. Przejściowa
km 6+820,06
km 6+820,06
ul. Przejściowa
km 6+835,85
km 6+835,85
ul. Przejściowa
km 6+851,64
km 6+851,64
ul. Przejściowa
km 6+867,43
km 6+867,43
ul. Przejściowa
km 6+883,22
km 6+883,22
ul. Przejściowa
km 6+899,01
km 6+899,01
ul. Przejściowa
km 6+914,80
km 6+914,80
ul. Przejściowa
km 6+930,59
km 6+930,59
ul. Przejściowa
km 6+946,38
km 6+946,38
ul. Przejściowa
km 6+962,17
km 6+962,17
ul. Przejściowa
km 6+977,96
km 6+977,96
ul. Przejściowa
km 6+993,75
km 6+993,75
ul. Przejściowa
km 7+009,54
km 7+009,54
ul. Przejściowa
km 7+025,33
km 7+025,33
ul. Przejściowa
km 7+041,12
km 7+041,12
ul. Przejściowa
km 7+056,91
km 7+056,91
ul. Przejściowa
km 7+072,70
km 7+072,70
ul. Przejściowa
km 7+088,49
km 7+088,49
ul. Przejściowa
km 7+104,28
km 7+104,28
ul. Przejściowa
km 7+120,07
km 7+120,07
ul. Przejściowa
km 7+135,86
km 7+135,86
ul. Przejściowa
km 7+151,65
km 7+151,65
ul. Przejściowa
km 7+167,44
km 7+167,44
ul. Przejściowa
km 7+183,23
km 7+183,23
ul. Przejściowa
km 7+199,02
km 7+199,02
ul. Przejściowa
km 7+214,81
km 7+214,81
ul. Przejściowa
km 7+230,60
km 7+230,60
ul. Przejściowa
km 7+246,39
km 7+246,39
ul. Przejściowa
km 7+262,18
km 7+262,18
ul. Przejściowa
km 7+277,97
km 7+277,97
ul. Przejściowa
km 7+293,76
km 7+293,76
ul. Przejściowa
km 7+309,55
km 7+309,55
ul. Przejściowa
km 7+325,34
km 7+325,34
ul. Przejściowa
km 7+341,13
km 7+341,13
ul. Przejściowa
km 7+356,92
km 7+356,92
ul. Przejściowa
km 7+372,71
km 7+372,71
ul. Przejściowa
km 7+388,50
km 7+388,50
ul. Przejściowa
km 7+404,29
km 7+404,29
ul. Przejściowa
km 7+420,08
km 7+420,08
ul. Przejściowa
km 7+435,87
km 7+435,87
ul. Przejściowa
km 7+451,66
km 7+451,66
ul. Przejściowa
km 7+467,45
km 7+467,45
ul. Przejściowa
km 7+483,24
km 7+483,24
ul. Przejściowa
km 7+499,03
km 7+499,03
ul. Przejściowa
km 7+514,82
km 7+514,82
ul. Przejściowa
km 7+530,61
km 7+530,61
ul. Przejściowa
km 7+546,40
km 7+546,40
ul. Przejściowa
km 7+562,19
km 7+562,19
ul. Przejściowa
km 7+577,98
km 7+577,98
ul. Przejściowa
km 7+593,77
km 7+593,77
ul. Przejściowa
km 7+609,56
km 7+609,56
ul. Przejściowa
km 7+625,35
km 7+625,35
ul. Przejściowa
km 7+641,14
km 7+641,14
ul. Przejściowa
km 7+656,93
km 7+656,93
ul. Przejściowa
km 7+672,72
km 7+672,72
ul. Przejściowa
km 7+688,51
km 7+688,51
ul. Przejściowa
km 7+704,30
km 7+704,30
ul. Przejściowa
km 7+720,09
km 7+720,09
ul. Przejściowa
km 7+735,88
km 7+735,88
ul. Przejściowa
km 7+751,67
km 7+751,67
ul. Przejściowa
km 7+767,46
km 7+767,46
ul. Przejściowa
km 7+783,25
km 7+783,25
ul. Przejściowa
km 7+799,04
km 7+799,04
ul. Przejściowa
km 7+814,83
km 7+814,83
ul. Przejściowa
km 7+830,62
km 7+830,62
ul. Przejściowa
km 7+846,41
km 7+846,41
ul. Przejściowa
km 7+862,20
km 7+862,20
ul. Przejściowa
km 7+877,99
km 7+877,99
ul. Przejściowa
km 7+893,78
km 7+893,78
ul. Przejściowa
km 7+909,57
km 7+909,57
ul. Przejściowa
km 7+925,36
km 7+925,36
ul. Przejściowa
km 7+941,15
km 7+941,15
ul. Przejściowa
km 7+956,94
km 7+956,94
ul. Przejściowa
km 7+972,73
km 7+972,73
ul. Przejściowa
km 7+988,52
km 7+988,52
ul. Przejściowa
km 8+004,31
km 8+004,31
ul. Przejściowa
km 8+020,10
km 8+020,10
ul. Przejściowa
km 8+035,89
km 8+035,89
ul. Przejściowa
km 8+051,68
km 8+051,68
ul. Przejściowa
km 8+067,47
km 8+067,47
ul. Przejściowa
km 8+083,26
km 8+083,26
ul. Przejściowa
km 8+099,05
km 8+099,05
ul. Przejściowa
km 8+114,84
km 8+114,84
ul. Przejściowa
km 8+130,63
km 8+130,63
ul. Przejściowa
km 8+146,42
km 8+146,42
ul. Przejściowa
km 8+162,21
km 8+162,21
ul. Przejściowa
km 8+178,00
km 8+178,00
ul. Przejściowa
km 8+193,79
km 8+193,79
ul. Przejściowa
km 8+209,58
km 8+209,58
ul. Przejściowa
km 8+225,37
km 8+225,37
ul. Przejściowa
km 8+241,16
km 8+241,16
ul. Przejściowa
km 8+256,95
km 8+256,95
ul. Przejściowa
km 8+272,74
km 8+272,74
ul. Przejściowa
km 8+288,53
km 8+288,53
ul. Przejściowa
km 8+304,32
km 8+304,32
ul. Przejściowa
km 8+320,11
km 8+320,11
ul. Przejściowa
km 8+335,90
km 8+335,90
ul. Przejściowa
km 8+351,69
km 8+351,69
ul. Przejściowa
km 8+367,48
km 8+367,48
ul. Przejściowa
km 8+383,27
km 8+383,27
ul. Przejściowa
km 8+399,06
km 8+399,06
ul. Przejściowa
km 8+414,85
km 8+414,85
ul. Przejściowa
km 8+430,64
km 8+430,64
ul. Przejściowa
km 8+446,43
km 8+446,43
ul. Przejściowa
km 8+462,22
km 8+462,22
ul. Przejściowa
km 8+478,01
km 8+478,01
ul. Przejściowa
km 8+493,80
km 8+493,80
ul. Przejściowa
km 8+509,59
km 8+509,59
ul. Przejściowa
km 8+525,38
km 8+525,38
ul. Przejściowa
km 8+541,17
km 8+541,17
ul. Przejściowa
km 8+556,96
km 8+556,96
ul. Przejściowa
km 8+572,75
km 8+572,75
ul. Przejściowa
km 8+588,54
km 8+588,54
ul. Przejściowa
km 8+604,33
km 8+604,33
ul. Przejściowa
km 8+620,12
km 8+620,12
ul. Przejściowa
km 8+635,91
km 8+635,91
ul. Przejściowa
km 8+651,70
km 8+651,70
ul. Przejściowa
km 8+667,49
km 8+667,49
ul. Przejściowa
km 8+683,28
km 8+683,28
ul. Przejściowa
km 8+699,07
km 8+699,07
ul. Przejściowa
km 8+714,86
km 8+714,86
ul. Przejściowa
km 8+730,65
km 8+730,65
ul. Przejściowa
km 8+746,44
km 8+746,44
ul. Przejściowa
km 8+762,23
km 8+762,23
ul. Przejściowa
km 8+778,02
km 8+778,02
ul. Przejściowa
km 8+793,81
km 8+793,81
ul. Przejściowa
km 8+809,60
km 8+809,60
ul. Przejściowa
km 8+825,39
km 8+825,39
ul. Przejściowa
km 8+841,18
km 8+841,18
ul. Przejściowa
km 8+856,97
km 8+856,97
ul. Przejściowa
km 8+872,76
km 8+872,76
ul. Przejściowa
km 8+888,55
km 8+888,55
ul. Przejściowa
km 8+904,34
km 8+904,34
ul. Przejściowa
km 8+920,13
km 8+920,13
ul. Przejściowa
km 8+935,92
km 8+935,92
ul. Przejściowa
km 8+951,71
km 8+951,71
ul. Przejściowa
km 8+967,50
km 8+967,50
ul. Przejściowa
km 8+983,29
km 8+983,29
ul. Przejściowa
km 8+999,08
km 8+999,08
ul. Przejściowa
km 9+014,87
km 9+014,87
ul. Przejściowa
km 9+030,66
km 9+030,66
ul. Przejściowa
km 9+046,45
km 9+046,45
ul. Przejściowa
km 9+062,24
km 9+062,24
ul. Przejściowa
km 9+078,03
km 9+078,03
ul. Przejściowa
km 9+093,82
km 9+093,82
ul. Przejściowa
km 9+109,61
km 9+109,61
ul. Przejściowa
km 9+125,40
km 9+125,40
ul. Przejściowa
km 9+141,19
km 9+141,19
ul. Przejściowa
km 9+156,98
km 9+156,98
ul. Przejściowa
km 9+172,77
km 9+172,77
ul. Przejściowa
km 9+188,56
km 9+188,56
ul. Przejściowa
km 9+204,35
km 9+204,35
ul. Przejściowa
km 9+220,14
km 9+220,14
ul. Przejściowa
km 9+235,93
km 9+235,93
ul. Przejściowa
km 9+251,72
km 9+251,72
ul. Przejściowa
km 9+267,51
km 9+267,51
ul. Przejściowa
km 9+283,30
km 9+283,30
ul. Przejściowa
km 9+299,09
km 9+299,09
ul. Przejściowa
km 9+314,88
km 9+314,88
ul. Przejściowa
km 9+330,67
km 9+330,67
ul. Przejściowa
km 9+346,46
km 9+346,46
ul. Przejściowa
km 9+362,25
km 9+362,25
ul. Przejściowa
km 9+378,04
km 9+378,04
ul. Przejściowa
km 9+393,83
km 9+393,83
ul. Przejściowa
km 9+409,62
km 9+409,62
ul. Przejściowa
km 9+425,41
km 9+425,41
ul. Przejściowa
km 9+441,20
km 9+441,20
ul. Przejściowa
km 9+456,99
km 9+456,99
ul. Przejściowa
km 9+472,78
km 9+472,78
ul. Przejściowa
km 9+488,57
km 9+488,57
ul. Przejściowa
km 9+504,36
km 9+504,36
ul. Przejściowa
km 9+520,15
km 9+520,15
ul. Przejściowa
km 9+535,94
km 9+535,94
ul. Przejściowa
km 9+551,73
km 9+551,73
ul. Przejściowa
km 9+567,52
km 9+567,52
ul. Przejściowa
km 9+583,31
km 9+583,31
ul. Przejściowa
km 9+599,10
km 9+599,10
ul. Przejściowa
km 9+614,89
km 9+614,89
ul. Przejściowa
km 9+630,68
km 9+630,68
ul. Przejściowa
km 9+646,47
km 9+646,47
ul. Przejściowa
km 9+662,26
km 9+662,26
ul. Przejściowa
km 9+678,05
km 9+678,05
ul. Przejściowa
km 9+693,84
km 9+693,84
ul. Przejściowa
km 9+709,63
km 9+709,63
ul. Przejściowa
km 9+725,42
km 9+725,42
ul. Przejściowa
km 9+741,21
km 9+741,21
ul. Przejściowa
km 9+757,00
km 9+757,00
ul. Przejściowa
km 9+772,79
km 9+772,79
ul. Przejściowa
km 9+788,58
km 9+788,58
ul. Przejściowa
km 9+804,37
km 9+804,37
ul. Przejściowa
km 9+820,16
km 9+820,16
ul. Przejściowa
km 9+835,95
km 9+835,95
ul. Przejściowa
km 9+851,74
km 9+851,74
ul. Przejściowa
km 9+867,53
km 9+867,53
ul. Przejściowa
km 9+883,32
km 9+883,32
ul. Przejściowa
km 9+899,11
km 9+899,11
ul. Przejściowa
km 9+914,90
km 9+914,90
ul. Przejściowa
km 9+930,69
km 9+930,69
ul. Przejściowa
km 9+946,48
km 9+946,48
ul. Przejściowa
km 9+962,27
km 9+962,27
ul. Przejściowa
km 9+978,06
km 9+978,06
ul. Przejściowa
km 9+993,85
km 9+993,85
ul. Przejściowa
km 10+009,64
km 10+009,64
ul. Przejściowa
km 10+025,43
km 10+025,43
ul. Przejściowa
km 10+041,22
km 10+041,22
ul. Przejściowa
km 10+057,01
km 10+057,01
ul. Przejściowa
km 10+072,80
km 10+072,80
ul. Przejściowa
km 10+088,59
km 10+088,59
ul. Przejściowa
km 10+104,38
km 10+104,38
ul. Przejściowa
km 10+120,17
km 10+120,17
ul. Przejściowa
km 10+135,96
km 10+135,96
ul. Przejściowa
km 10+151,75
km 10+151,75
ul. Przejściowa
km 10+167,54
km 10+167,54
ul. Przejściowa
km 10+183,33
km 10+183,33
ul. Przejściowa
km 10+199,12
km 10+199,12
ul. Przejściowa
km 10+214,91
km 10+214,91
ul. Przejściowa
km 10+230,70
km 10+230,70
ul. Przejściowa
km 10+246,49
km 10+246,49
ul. Przejściowa
km 10+262,28
km 10+262,28
ul. Przejściowa
km 10+278,07
km 10+278,07
ul. Przejściowa
km 10+293,86
km 10+293,86
ul. Przejściowa
km 10+309,65
km 10+309,65
ul. Przejściowa
km 10+325,44
km 10+325,44
ul. Przejściowa
km 10+341,23
km 10+341,23
ul. Przejściowa
km 10+357,02
km 10+357,02
ul. Przejściowa
km 10+372,81
km 10+372,81
ul. Przejściowa
km 10+388,60
km 10+388,60
ul. Przejściowa
km 10+404,39
km 10+404,39
ul. Przejściowa
km 10+420,18
km 10+420,18
ul. Przejściowa
km 10+435,97
km 10+435,97
ul. Przejściowa
km 10+451,76
km 10+451,76
ul. Przejściowa
km 10+467,55
km 10+467,55
ul. Przejściowa
km 10+483,34
km 10+483,34
ul. Przejściowa
km 10+499,13
km 10+499,13
ul. Przejściowa
km 10+514,92
km 10+514,92
ul. Przejściowa
km 10+530,71
km 10+530,71
ul. Przejściowa
km 10+546,50
km 10+546,50
ul. Przejściowa
km 10+562,29
km 10+562,29
ul. Przejściowa
km 10+578,08
km 10+578,08
ul. Przejściowa
km 10+593,87
km 10+593,87
ul. Przejściowa
km 10+609,66
km 10+609,66
ul. Przejściowa
km 10+625,45
km 10+625,45
ul. Przejściowa
km 10+641,24
km 10+641,24
ul. Przejściowa
km 10+657,03
km 10+657,03
ul. Przejściowa
km 10+672,82
km 10+672,82
ul. Przejściowa
km 10+688,61
km 10+688,61
ul. Przejściowa
km 10+704,40
km 10+704,40
ul. Przejściowa
km 10+720,19
km 10+720,19
ul. Przejściowa
km 10+735,


LEGENDA :
PROJEKTOWANE :
- ścieżki rowerowe
- chodniki
- zatoki autobusowe
- zieleń
- wodociąg
- kable energetyczne
- kable telekomunikacyjne
- kanalizacja deszczowa
- proj. przepust rurowy Ø800
- sieć do likwidacji
014KDZ
km 2
PLK
KLK
ul.Adama Pydaniewskiego
ul.Bolesława Prusa
ul.Zuzanny Morawskiej
ul.Marii Konopnickiej
proj. przepust rurowy Ø800
km 2+122,00
Łącznik Tys. nr 3/3
Łącznik Tys. nr 3/2
Łącznik Tys. nr 3/1
Łącznik Tys. nr 3/4
Odcinek nr 3
PROJEKTOWANIE KOMUNIKACYJNE
06-200 Maków Maz.
ul. Witosa 18
tel./fax
0-29/717-10-28
0-29/717-42-79
kompro@kft2.pl
kkomp@kompro.pl
Urząd Miasta Siechanów
Temat zbioru:
Petla miejska w Ciechanowie
Temat opracowania:
Budowa ulicy na odcinku
od ul. Gąseckiej do ul. Wojska Polskiego
Temat rysunku:
PLAN SYTUACYJNY
ZESPÓŁ PROJEKTOWY
Kierownik:
mgr Inż. Józef Mrugalski
Branża:
DROGOWA
Etap:
Koncepcja
Skala:
1:500
Data:
CZERWIEC 2006
Nr uprawnień
Podpis :
UA/4541/102/05/R/
Nr ark.:
3/3


Cmentarz Komunalny
ul. Przedwiośnie 014 KDZ
Rezerwa parking 104 mp
km 2+543,48
km 3+387,86
Odcinek nr 3
Odcinek nr 2
ul. Przedwiośnie
Rondo
Plac Adama Fedorowicza
LEGENDA
PROJEKTOWANE
osie drogowe
krawędzie jezdni
oś rowu
linia rozbiórki
granice projektowe
granice inwestycyjne PROGRESS SA
granice działek
wiaty przystankowe
EKSPLOATACYJNE
oś rowu
linia rozbiórki
granice projektowe
granice inwestycyjne PROGRESS SA
granice działek
wiaty przystankowe
Odcinek nr 3
Kom Projekt
Kom Projekt Sp. z o.o.
ul. Ks. Józefa Poniatowskiego 1
33-100 Tarnów
tel. 14 688 00 00
fax 14 688 00 01
www.kom.pl
Obwodnica Tarnowa
Budowa ulicy na odcinku
PLAC ADAMA FEDOROWICZA - ROND
PLAN SYTUACYJNY
Skala: 1:500
Data: 2015
Nr projektu: 3/4
Nr arkusza: 3/4
Nr zam. 3/4
Nr zam. 3/4
3/4



Odcinek nr 4

PROJEKTOWANIE KOMUNIKACYJNE
06-200 Maków Maz.
ul. Wtosa 18
tel./fax 0-29/717-10-28 0-29/717-02-79
email: komprojekt@go2.pl biuro@komprojekt.eu

Inwestor :
Urząd Miasta Ciechanów

Nazwa obiektu :
Pętla miejska w Ciechanowie

Branża : DROGOWA

Temat opracowania :
Budowa ulicy na odcinku od ul. Wojska Polskiego do ul. Pułtuskiej

Stadium : Koncepcja

Nazwa rysunku :
PLAN SYTUACYJNY

Skala : 1:500

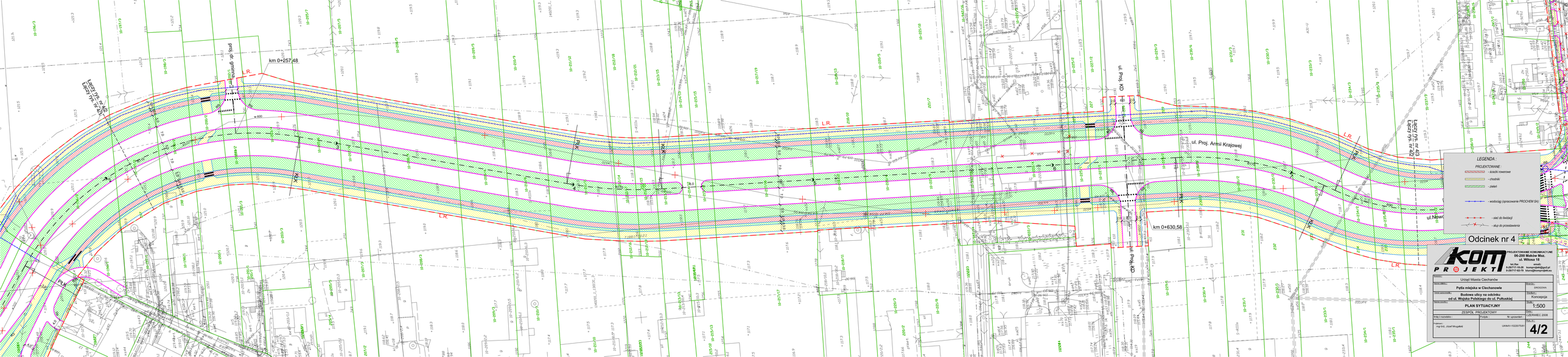
ZESPÓŁ PROJEKTOWY

Imię i nazwisko : Podpis : Nr uprawnień : UAN-IV-10220/75/81

Projektant : mgr inż. Józef Mrugalski

Data : CZERWIEC 2008

Rys. nr : **4/1**



PROJEKTOWANIE KOMUNIKACYJNE
06-200 Mońki Maz.
ul. Wiosna 18
tel./fax
0-29/717-10-28
0-29/717-62-79
kompro@kompro@pl.pl.
biuro@kompro@pl.pl.

Zamawiający:
Urząd Miasta Ciechanów

Nazwa zadania:
Pięta miejska w Ciechanowie

Nazwa opracowania:
Budowa ulicy na odcinku od ul. Wojska Polskiego do ul. Pułtuskiej

Nazwa rysunku:
PLAN SYTUACYJNY

BRANŻA: DROGOWA
STADIUM: Koncepcja
SKALA: 1:500
DATA: LISTOPAD 2008

ZESPÓŁ PROJEKTOWY

Stanowisko	Imię i nazwisko	Podpis	Nr uprawnień
Projektował:	mgr inż. Józef Wrugalski		UA/KA/1/0220/7/03

NR RYS.: **4/2**

ul.Pułtuska DK nr 60

km 0+833,65

km 0+898,611

Odcinek nr 4

Odcinek nr 5

ul.Armii Krajowej

ul.Proj. Armii Krajowej

Dz=34m

Łączy rys. nr 4/3

Łączy rys. nr 4/2

L.R.

LEGENDA :

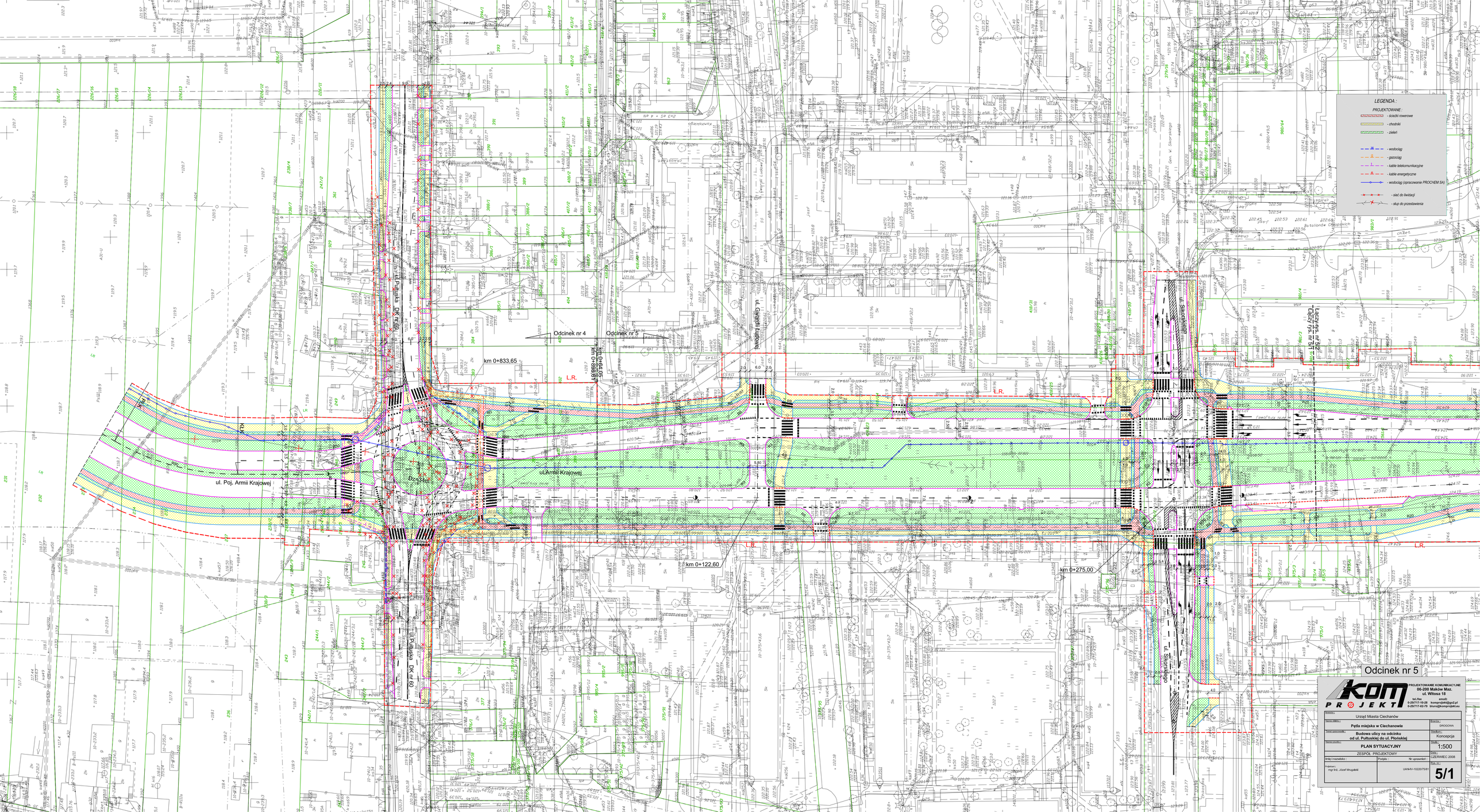
PROJEKTOWANE :

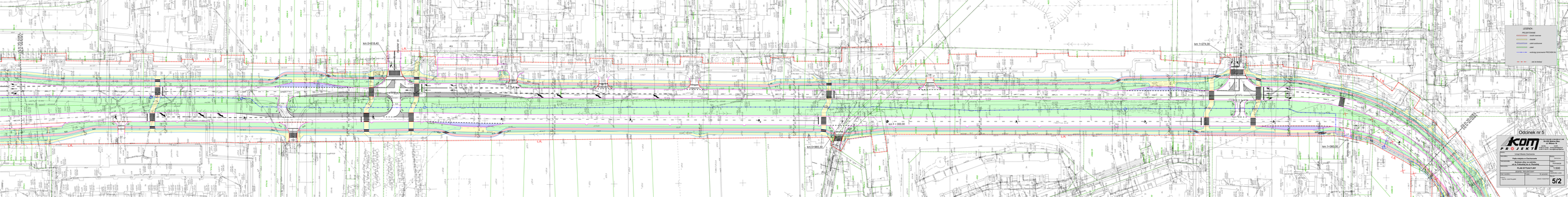
- ścieżki rowerowe
- chodniki
- zieleń
- wodociąg
- gazociąg
- kable telekomunikacyjne
- kable energetyczne
- wodociąg (opracowanie PROCHEM SA)
- sieć do liwidacji
- słup do przestawienia

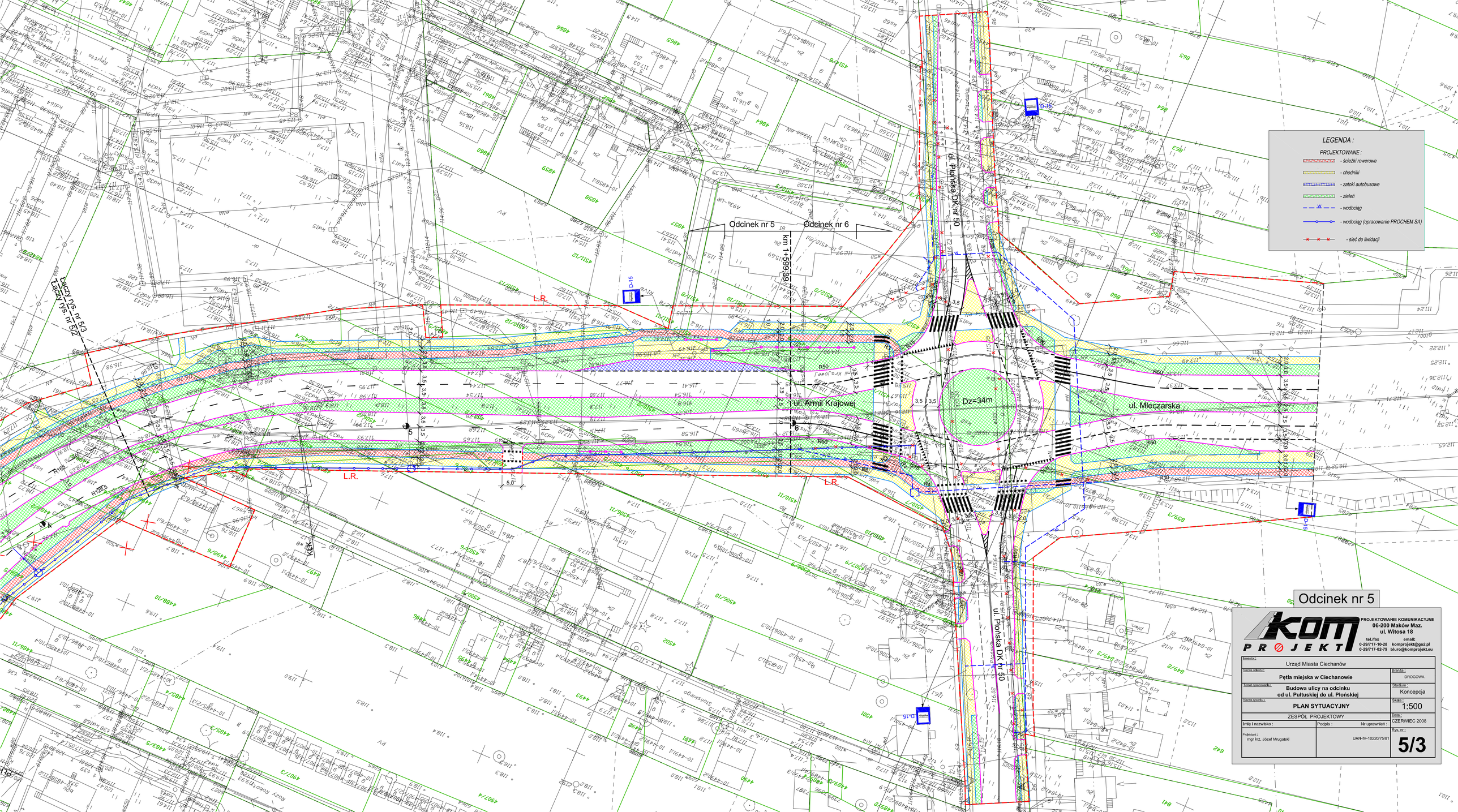
Odcinek nr 4

PROJEKTOWANIE KOMUNIKACYJNE
06-200 Maków Maz.
ul. Witosa 18
tel./fax 0-29/717-10-28 0-29/717-02-79
email: komprojekt@go2.pl bluro@komprojekt.eu

Inwestor: Urząd Miasta Ciechanów	
Nazwa obiektu: Pętla miejska w Ciechanowie	Branża: DROGOWA
Temat opracowania: Budowa ulicy na odcinku od ul. Wojska Polskiego do ul. Pułtuskiej	Stadium: Koncepcja
Nazwa rysunku: PLAN SYTUACYJNY	Skala: 1:500
ZESPÓŁ PROJEKTOWY	Data: CZERWIEC 2008
Imię i nazwisko: Podpis: Nr uprawnień:	Rys. nr: 4/3
Projektant: mgr inż. Józef Mrugalski — UAN-IV-10220/75/81	


LEGENDA :
PROJEKTOWANE :
- ścieżki rowerowe
- chodniki
- zieleń
- wodociąg
- grzociąg
- kable telekomunikacyjne
- kable energetyczne
- wodociąg (opracowanie PROCHEM SA)
- siec do likwidacji
- slup do przestawienia
Odcinek nr 4
Odcinek nr 5
km 0+833,65
km 0+654,00
km 0+689,61
km 0+122,60
km 0+275,00
ul. Putuska DK nr 60
ul. Poj. Armii Krajowej
ul.Armii Krajowej
ul. Skłodowskiej
Łącznik nr 1
Łącznik nr 2
L.R.
Odcinek nr 5
PROJEKTOWANIE KOMUNIKACYJNE
06-200 Mońki Maz.
ul. Witosa 18
tel./fax
0-29/717-10-28
0-29/717-02-79
email:
kompmjekt@go2.pl
biuro@kompmjekt.eu
Urząd Miasta Ciechanów
Pętla miejska w Ciechanowie
Budowa ulicy na odcinku od ul. Putuskiej do ul. Płońskiej
DROGOWA
Koncepcja
PLAN SYTUACYJNY
1:500
ZESPÓŁ PROJEKTOWY
CZERWIEC 2008
Projektował: mgr inż. Józef Mrugalski
UA/44/A-10220/7/01
5/1


km 0+918,40
km 0+969,30
km 1+000,00
km 1+274,00
km 1+360,00
LEGENDA
PROJEKTOWANE
JEZDNIA
CHODNIK
ZJAZD
ISTNIEJĄCE
JEZDNIA
CHODNIK
ZJAZD
Odcinek nr 5
5/2
1:500
Przebudowa Obchodowej
Publiczna droga w Olecku
Budowa ulicy na odcinku
od km 0+000,00 do km 1+360,00
Kompozycja przestrzenna
Rysunek nr 5/2
Skala 1:500
Data 07.2025
Projektant
mgr inż. Jacek Bogusz
upr. proj. nr 16/OL/10
Sprawdzający
mgr inż. Jacek Bogusz
upr. proj. nr 16/OL/10
Uprawnienia bez ograniczeń
do projektowania i kierowania robotami budowlanymi
w specjalności drogowej
Autor opracowania
mgr inż. Jacek Bogusz
upr. proj. nr 16/OL/10
Uprawnienia bez ograniczeń
do projektowania i kierowania robotami budowlanymi
w specjalności drogowej
Jednostka projektowa
KOM PROJEKT
ul. Wojska Polskiego 1
19-400 Olecko
tel. 87 520 25 25
kom@kom.olecko.pl
www.kom.olecko.pl
Nr ewidencyjny
Nr umowy
Nr archiwalny
Stadium
Projekt budowlany
Branża
drogowa


LEGENDA :
PROJEKTOWANE :
- ścieżki rowerowe
- chodniki
- zatoki autobusowe
- zieleń
- wodociąg
- wodociąg (opracowanie PROCHEM SA)
- sieć do liwidacji
Odcinek nr 5
Odcinek nr 6
km 1+555,68
ul. Płońska DK nr 50
ul. Armii Krajowej
ul. Mleczarska
Dz=34m
Łączy nr 5/3
Łączy nr 5/2
L.R.
R50
R100
R125
D-15
Odcinek nr 5
PROJEKTOWANIE KOMUNIKACYJNE
06-200 Maków Maz.
ul. Witosa 18
tel./fax 0-29/717-10-28
email: komprojekt@go2.pl
0-29/717-02-79 biuro@komprojekt.eu
Inwestor : Urząd Miasta Ciechanów
Nazwa obiektu : Pętla miejska w Ciechanowie
Branża : DROGOWA
Temat opracowania : Budowa ulicy na odcinku od ul. Pułtuskiej do ul. Płońskiej
Stadium : Koncepcja
Nazwa rysunku : PLAN SYTUACYJNY
Skala : 1:500
ZESPÓŁ PROJEKTOWY
Data : CZERWIEC 2008
Imię i nazwisko : mgr inż. Józef Mrugalski
Podpis :
Nr uprawnień : UAN-IV-10220/75/81
Rys. nr : 5/3

ul. Tysiąclecia

ul. Mleczarska

METALTECH

Opracowanie Biuro Projektowe Żelech Jerzy
Ciechanów

Odcinek nr 1

Odcinek nr 6

Odcinek nr 7

km 0+000.00

km 0

Łączy rys. nr 6/2

Łączy rys. nr 6/1

LEGENDA :

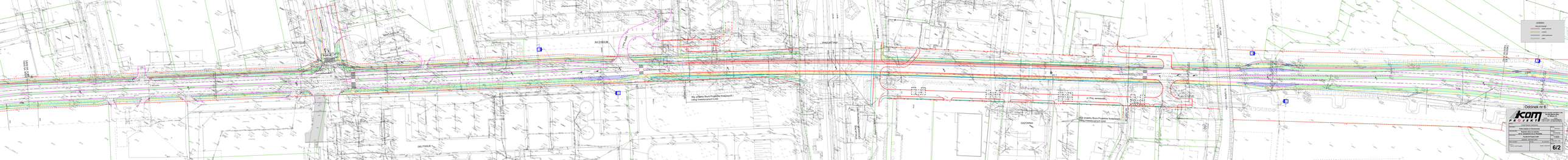
PROJEKTOWANE :

- ścieżki rowerowe
- chodniki
- zatoki autobusowe
- zieleń
- wodociąg
- kable energetyczne
- sieć do liwidacji
- słup do przestawienia

Odcinek nr 6

PROJEKTOWANIE KOMUNIKACYJNE
06-200 Maków Maz.
ul. Wltosa 18
tel./fax 0-29/717-10-28
email: komprojekt@go2.pl
0-29/717-02-79 biuro@komprojekt.eu

Inwestor : Urząd Miasta Ciechanów		
Nazwa obiektu : **Pętla miejska w Ciechanowie**		Branża : DROGOWA
Temat opracowania : **Budowa ulicy na odcinku od ul. Tysiąclecia do ul. Płońskiej**		Stadium : Koncepcja
Nazwa rysunku : **PLAN SYTUACYJNY**		Skala : 1:500
ZESPÓŁ PROJEKTOWY		Data : CZERWIEC 2008
Imię i nazwisko : Projektant : mgr Inż. Józef Mrugalski	Podpis : Nr uprawnień : UAN-IV-10220/75/81	Rys. nr : **6/1**


Oddinek nr 6
6/2
PLAN SYTUACYJNY
Rybie Habitaty w Rychnowie
Budowa przepławki dla ryb
na Jeziorze Jez. Rychnowo
Biuro Projektów Kolejowych i Usług Inwestycyjnych Łódź
ul. Przędzalniana 59A
93-480 Łódź
tel. 42 683 40 00
fax 42 683 40 01
www.kom-projekt.pl
LEGENDA
PROJEKTOWAŃ
ul. Przędzalniana
ul. Przędzalniana
ul. Przędzalniana

LEGENDA :

PROJEKTOWANE :

- ścieżki rowerowe
- chodniki
- zatoki autobusowe
- zieleń
- wodociąg
- wodociąg (opracowanie PROCHEM SA)
- sieć do liwidacji

ul. Płońska DK nr 50

km 1+532,83

km 1+581,23

Odcinek nr 6

Odcinek nr 5

Łączy rys. nr 6/2

Łączy rys. nr 6/3

ul. Mleczarska

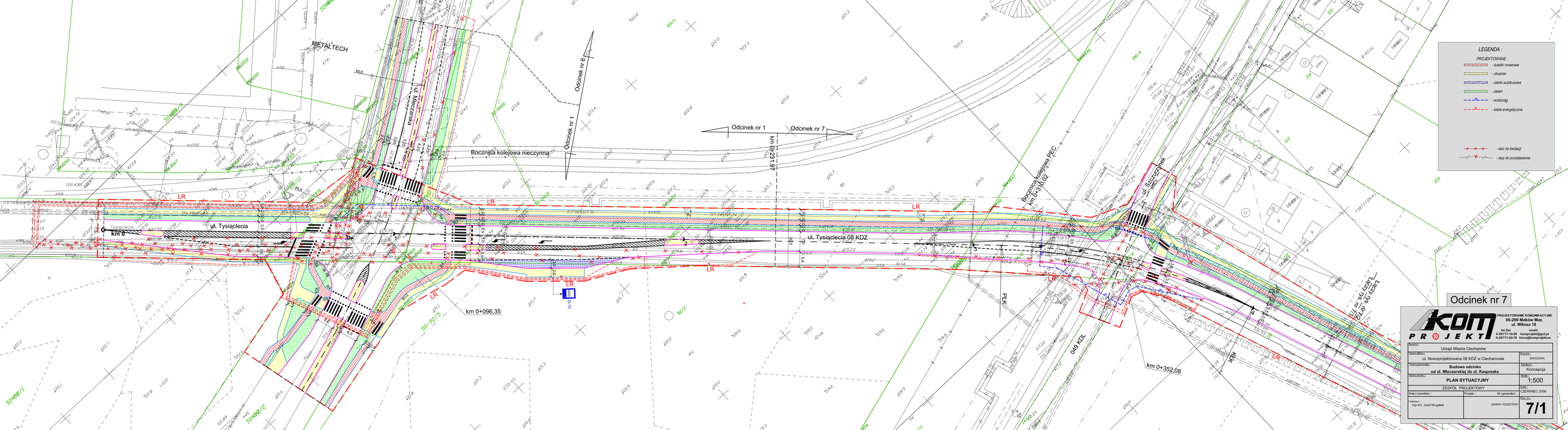
Dz=34m

ul. Armii Krajowej

Odcinek nr 6

PROJEKTOWANIE KOMUNIKACYJNE
06-200 Maków Maz.
ul. Witosa 18
tel./fax 0-29/717-10-28 0-29/717-02-79
email: komprojekt@go2.pl biuro@komprojekt.eu

Inwestor : Urząd Miasta Ciechanów		
Nazwa obiektu : **Pętla miejska w Ciechanowie**		Branża : DROGOWA
Temat opracowania : **Budowa ulicy na odcinku od ul. Tysiąclecia do ul. Płońskiej**		Stadium : Koncepcja
Nazwa rysunku : **PLAN SYTUACYJNY**		Skala : 1:500
ZESPÓŁ PROJEKTOWY		Data : CZERWIEC 2008
Imię i nazwisko : Projektant : mgr inż. Józef Mrugalski	Podpis : Nr uprawnień : UAN-IV-10220/75/81	Rys. nr : **6/3**


Odcinek nr 7
LEGENDA :
PROJEKTOWANE :
- ścieżki rowerowe
- chodniki
- zatoki autobusowe
- zieleń
- wodociąg
- kable energetyczne
- sieć do świetlacji
- słup do przestawienia
ul. Tysiąclecia
km 0
Bocznica kolejowa nieczynna
Odcinek nr 1
Odcinek nr 6
Odcinek nr 7
km 0+231,97
ul. Tysiąclecia 08 KDZ
Bocznica kolejowa PEC
km 0+330,02
ul. Szczurzyńskiego
km 0+096,35
km 0+352,08
METAL TECH
PLK
049 KDL
Urząd Miasta Ciechanów
ul. Nowoprojektowana 08 KDZ w Ciechanowie
Budowa odcinka
od ul. Mleczarskiej do ul. Kasprzaka
PLAN SYTUACYJNY
ZESPÓŁ PROJEKTOWY
1:500
CZERWIEC 2008
7/1
PROJEKTOWANIE KOMUNIKACYJNE
06-200 Maków Maz.
ul. Witosa 18
tel./fax 0-29/717-10-28
0-29/717-02-79
email: komprojekt@go2.pl
biuro@komprojekt.eu



PROJEKTOWANIE KOMUNIKACYJNE
06-200 Maków Maz.
ul. Wilcza 18
tel./fax
0-29-717-63-28 email:
0-29-717-63-79 biuro@kompro.pl

Inwestor:
Urząd Miasta Ciechanów

Nazwa zadania:
ul. Nowoprojektowana 08 KDZ w Ciechanowie

Branża:
DROGOWA

Nazwa opracowania:
Budowa odcinka od ul. Mleczarskiej do ul. Kasprzaka

Stadium:
Koncepcja

Nazwa rysunku:
PLAN SYTUACYJNY

Skala:
1:500

Zespół projektowy:
ZESPÓŁ PROJEKTOWY

Data:
CZERWIEC 2008

Imię i nazwisko i podpis:

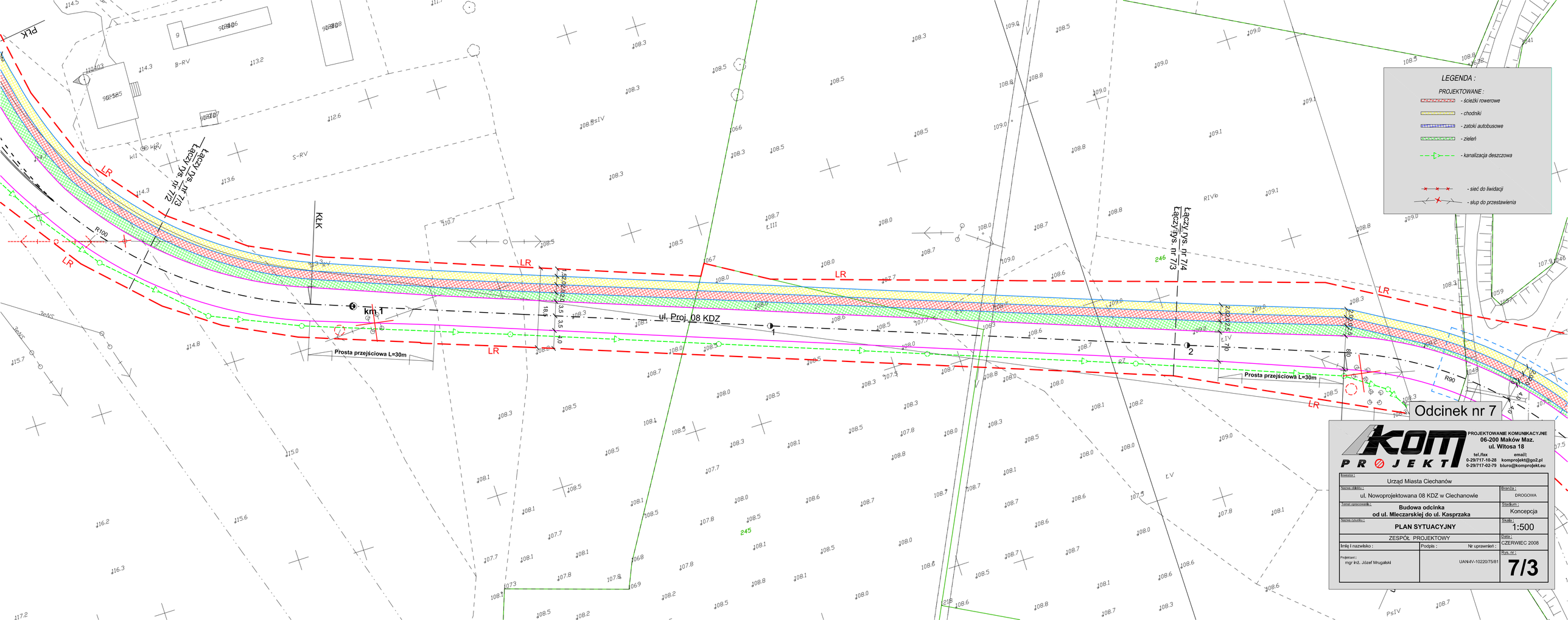
Projektował:

Nr uprawnień:

Sprawdzający:
mgr inż. Józef Mrugalski

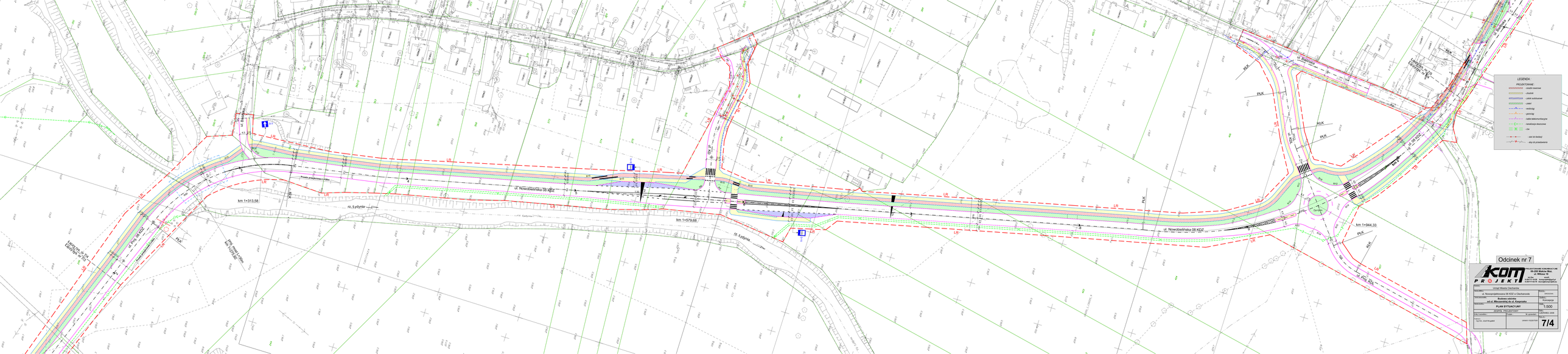
UKNI-f-1022/07/91

Nr rys.:
7/2



PROJEKTOWANIE KOMUNIKACYJNE
06-200 Maków Maz.
ul. Witosa 18
tel./fax 0-29/717-10-28 0-29/717-02-79
email: komprojekt@go2.pl biuro@komprojekt.eu

Inwestor : Urząd Miasta Ciechanów	
Nazwa obiektu : ul. Nowoprojektowana 08 KDZ w Ciechanowie	Branża : DROGOWA
Temat opracowania : **Budowa odcinka od ul. Mleczarskiej do ul. Kasprzaka**	Stadium : Koncepcja
Nazwa rysunku : **PLAN SYTUACYJNY**	Skala : 1:500
ZESPÓŁ PROJEKTOWY	Data : CZERWIEC 2008
Imię i nazwisko : Podpis : Nr uprawnień :	Rys. nr : **7/3**
Projektant : mgr Inż. Józef Mrugalski — UAN-IV-10220/75/81	

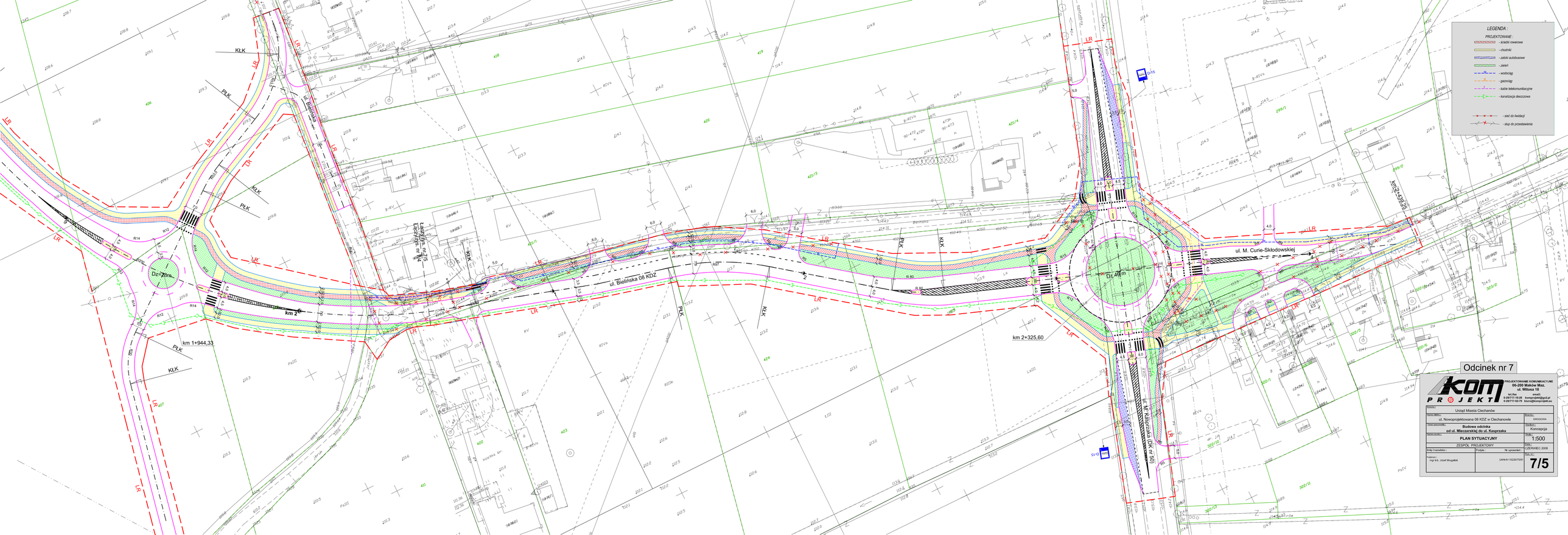


Odcinek nr 7

Biuro Projektowe KOMPROJEKT Sp. z o.o.
66-200 Świebodzin
ul. Wilsona 18
tel/fax 68 475 73 00 biuro.kom@gmail.com
tel. 509 171 452 78 biuro@kompro.com.pl

Urząd Miasta Ciechanów

Nazwa zadania:	ul. Nowowiejskowska DK 60Z w Ciechanowie
Nr umowy:	Budowa chodnika od ul. Kasprzaka
Nazwa rysunku:	PLAN SYTUACYJNY
Data opracowania:	LISTOPAD 2024
Projektant:	mgr inż. Józef Wygoda
Uprawnienia:	Nr uprawnień:
Data:	Podpis:
Nr rysunku:	7/4
Skala:	1:500
Format:	A1


LEGENDA :
PROJEKTOWANE :
- ścieżki rowerowe
- chodniki
- zatoki autobusowe
- zieleń
- wodociąg
- gazociąg
- kable telekomunikacyjne
- kanalizacja deszczowa
- sieć do świadlicji
- słup do przestawienia
ul. Bielińska 08 KDZ
ul. M. Curie-Skłodowskiej
ul. M. Kasprzaka (08 KDL 6,50)
km 1+944,33
km 2+325,60
km 2+439,25
Dz= 28m
Dz= 40m
KŁK
PLK
LR
R14
R12
R 80
Odcinek nr 7
PROJEKTOWANIE KOMUNIKACYJNE
06-200 Maków Maz.
ul. Witosa 18
tel./fax 0-29/717-16-28
0-29/717-02-79
email: kompojekt@gazd.pl
biuro@kompojekt.eu
Zamawiający:
Urząd Miasta Ciechanów
Nazwa obiektu:
ul. Nowoprojektowana 08 KDZ w Ciechanowie
Branża:
DROGOWA
Nazwa zamierzenia:
Budowa odcinka
od ul. Mieczarskiej do ul. Kasprzaka
Stadium:
Koncepcja
Nazwa rysunku:
PLAN SYTUACYJNY
Skala:
1:500
ZESPÓŁ PROJEKTOWY
Data:
CZERWIEC 2008
Kierownik projektu :
Projektował :
Nr uprawnień :
Rysunek :
mgr inż. Józef Mrugalski
UAN-IV-1022/07/91
Nr rys.
7/5