


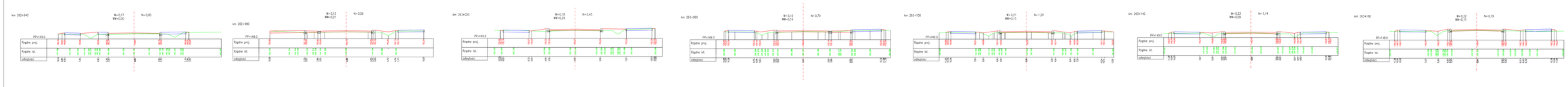


UWAGI:

- Roboty ziemne dróg, ciągu pieszo-rowerowego ujęto są w oddzielnym opracowaniu "Projekt chodnika we wsi Strzała - Chodów" - umowa Nr 1/2007 pomiędzy Gminą Siedlce a "Level" Sp. z o.o. w Siedlcach.

| | | | |
|---|---|---|---|
| Inwestor: | GMINA SIEDLCE OPOLE PRZEMYSŁAWA I ANTONINY ŚWIERCZYŃSKICH ul. Kościelna 122 08-110 SIEDLCE | | |
| Wykonawca dokumentacji: | Biuro Inżynierskie INFRA Sp. z o.o. ul. Ks. Stanisława Konarskiego 14A 08-110 SIEDLCE, Nr. tel. 25 756 30 71, Nr. fax 25 756 30 72, www.biuroinfra.pl | | |
| Branża: drogowa | Stanowisko: projektant specjalista | Obiekt: Droga krajowa nr 63 od km 262+925 do km 264+040 | |
| Skala: II | Data opracowania: | Nr rysunku: | |
| Tytuł: DROGOWA | Nazwa: PRZEKROJE CHARAKTERYSTYCZNE | | |
| Nazwisko: | Imię i nazwisko: | Uprawnienia: | Podpis: |
| Projektował: | mgr inż. Leszek Piotr Kruczkowski | V-ca Prezes Zarządu | |
| | mgr inż. Zbigniew Wiśniewski | V-ca Prezes Zarządu | |
| Sprawdził: | mgr inż. Zbigniew Wiśniewski<br>mgr inż. Przemysław Michalak<br>Piotr Kruczkowski | | |
| Zatwierdziła: | mgr inż. Aurelia Wiśniewska | Starosta Siedlecki<br>mgr inż. Aurelia Wiśniewska<br>Wicestarosta | |
| Rzędna: | Skala: | Data: | Arkusz: |
| 1 : 2008 | 1:100 | 4 | 1/15 |




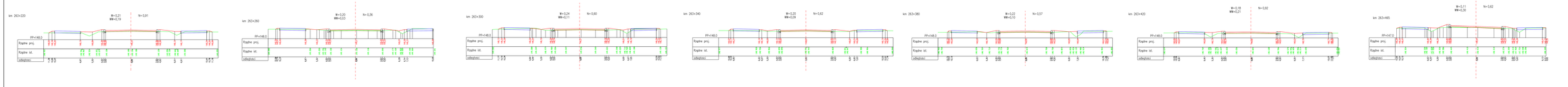


UWAGI:

- Roboty ziemne dróg, ciągu pieszo-rowerowego ujęto są w oddzielnym opracowaniu "Projekt chodnika we wsi Strzała - Chodów" - umowa Nr 1/2007 pomiędzy Gminą Siedlce a "Level" Sp. z o.o. w Siedlcach.

| | | | |
|---|---|---|---|
| Inwestor: | GMINA SIEDLCE OPOLE PRZEMYSŁAWA I ANTONINY ŚWIERCZYŃSKICH ul. Kościelna 122 08-110 SIEDLCE | | |
| Wykonawca dokumentacji: | Biuro Inżynierskie INFRA Sp. z o.o. ul. Ks. Stanisława Konarskiego 14A 08-110 SIEDLCE, Nr. tel. 25 756 30 71, Nr. fax 25 756 30 72, www.biuroinfra.pl | | |
| Branża: drogowa | Stanowisko: projektant specjalista | Obiekt: Droga krajowa nr 63 od km 262+925 do km 264+040 na odcinku Chodów - Strzała | |
| Skala: II | Data opracowania: | Nr rysunku: | |
| Tytuł: DROGOWA | Nazwa: PRZEKROJE CHARAKTERYSTYCZNE | | |
| Nazwisko: | Imię i nazwisko: | Uprawnienia: | Podpis: |
| Projektował: | mgr inż. Leszek Piotr Kruczkowski | V-ca Prezes Zarządu | |
| | mgr inż. Zbigniew Wiśniewski | V-ca Prezes Zarządu | |
| Sprawdził: | mgr inż. Aurelia Wiśniewska<br>Piotr Kruczkowski | | |
| Zatwierdziła: | mgr inż. Aurelia Wiśniewska | Starosta Siedlecki<br>mgr inż. Aurelia Wiśniewska<br>Wicestarosta | |
| Rzędna: | Skala: | Data: | Arkusz: |
| 1 : 2008 | 1:100 | 4 | 2/15 |

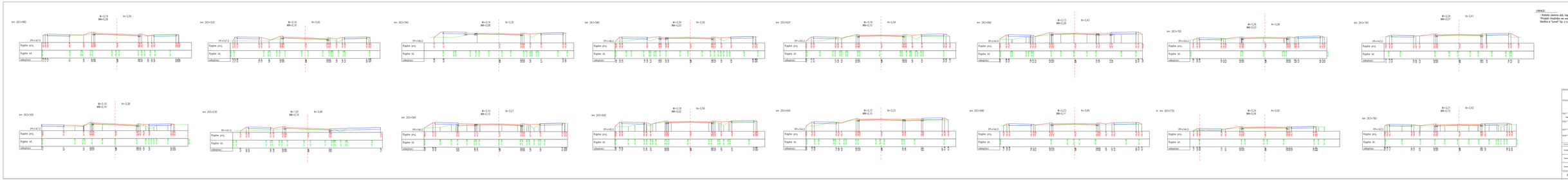


UWAGI:

- Roboty ziemne dot. ciągu pieszo-rowerowego ujęte są w oddzielnym opracowaniu: "Budowa ciągu pieszo-rowerowego" - umowa Nr 1/2007 pomiędzy Gminą Siedlce a "Lemif" Sp. z o.o. w Siedlcach.

| | | | |
|---|---|---|---|
| Projektant: | GEOPROJEKT PRACOWNIA INŻYNIERSKO-GEODEZYJNA Sp. z o.o. ul. Brzeska 14A 08-110 Siedlce | | |
| Inwestor: | Biuro Inwestycji MPPiTM Sp. z o.o. ul. Ul. Floriana, Mar. Boryskiego 14 08-110 Siedlce, tel. 25-644-20-41, fax 25-644-20-41 | | |
| Nazwa i lokalizacja: | Zmieszkowo Kowalczyki miejscowość: Zmieszkowo Kowalczyki, Gmina Siedlce, ul.Ulica Cicha, Siedlce | | |
| II | Droga krajowa nr 63 km 263+480 do km 264+000 | | |
| Tytuł: | PRZEKROJE CHARAKTERYSTYCZNE | | |
| Skala: | 1:100 | | |
| Stanowisko | Imię i nazwisko | Data | Podpis |
| Projektant: | mgr inż. Lucyna Kowalczyk | 2-maj-2008r.kowalczyk | |
| | mgr inż. Magdalena Wiszowska | 2-maj-2008r.wiszowska | |
| Sprawdzający: | mgr inż. Jerzy Kowalczyk | | |
| Kierownik: | mgr inż. Jerzy Kowalczyk | | |
| Terminy: | Projekt budowlany | Projekt wykonawczy | Inne |
| | 1 - 2008 | 2:100 | 4 / 5/15 |

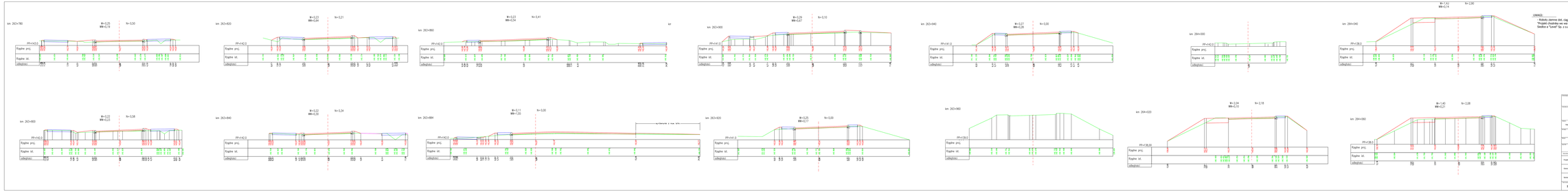


UWAGI:

- Roboty ziemne dot. ciągu pieszo-rowerowego ujęte są w oddzielnym opracowaniu: "Budowa ciągu pieszo-rowerowego" - umowa Nr 1/2007 pomiędzy Gminą Siedlce a "Lemif" Sp. z o.o. w Siedlcach.

| | | | |
|---|---|---|---|
| Projektant: | GEOPROJEKT PRACOWNIA INŻYNIERSKO-GEODEZYJNA Sp. z o.o. ul. Brzeska 14A 08-110 Siedlce | | |
| Inwestor: | Biuro Inwestycji MPPiTM Sp. z o.o. ul. Ul. Floriana, Mar. Boryskiego 14 08-110 Siedlce, tel. 25-644-20-41, fax 25-644-20-41 | | |
| Nazwa i lokalizacja: | Zmieszkowo Kowalczyki miejscowość: Zmieszkowo Kowalczyki, Gmina Siedlce, ul.Ulica Cicha, Siedlce | | |
| II | Droga krajowa nr 63 km 263+480 do km 264+000 | | |
| Tytuł: | PRZEKROJE CHARAKTERYSTYCZNE | | |
| Skala: | 1:100 | | |
| Stanowisko | Imię i nazwisko | Data | Podpis |
| Projektant: | mgr inż. Lucyna Kowalczyk | 2-maj-2008r.kowalczyk | |
| | mgr inż. Magdalena Wiszowska | 2-maj-2008r.wiszowska | |
| Sprawdzający: | mgr inż. Jerzy Kowalczyk | | |
| Kierownik: | mgr inż. Jerzy Kowalczyk | | |
| Terminy: | Projekt budowlany | Projekt wykonawczy | Inne |
| | 1 - 2008 | 2:100 | 4 / 6/15 |

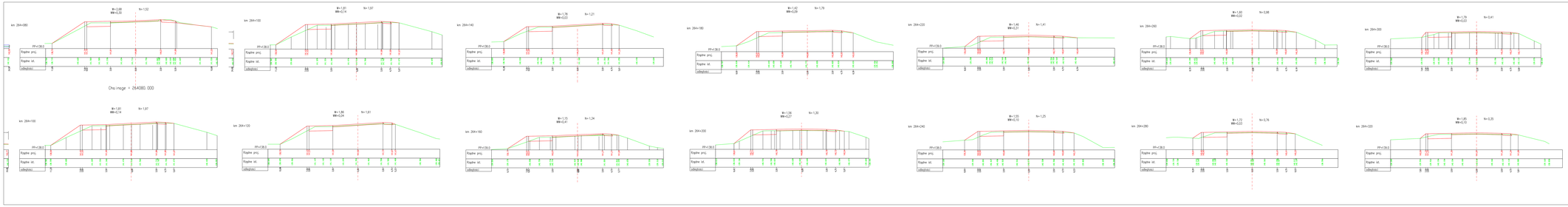


UWAGI:

- Roboty ziemne dot. ciągu pieszo-rowerowego ujęte są w oddzielnym opracowaniu "Projekt drogowy wraz ze Strefą - Chodzież" - umowa Nr 1/2007 pomiędzy Gminą Siedlce a "Lemar" Sp. z o.o. w Siedlcach.

| | |
|---|---|
| Projektant | ZDROJOWE STUDIO ZIEMI PRZEMYSŁAW I ALFONS Sp. z o.o. Spółka Jawna<br>ul. Kościuszki 1<br>64-320 GĘBICE |
| Inwestor | Biuro Inwestycji GMINA Sp. z o.o.<br>ul. Dr. Kersteina, Nr. Budynku 10<br>64-320 GĘBICE, tel./fax: (0-65) 5-76-00 do 05<br>www.gmina.pl |
| Obiekt na gminie | Wielopunktowa kontrolowana niesymetryczna sygnalizacja świetlna na skrzyżowaniu ul.Dąbrowy Chodzież - Siedlce |
| Nr rysunku | II | Droga krajowa nr 92<br>od km 263+025 do km 266+440 |
| Tytuł | DEFINITIVA | PRZEKROJE CHARAKTERYSTYCZNE |
| Skala | 1:100 |

| | Imię i nazwisko | Stanowisko | Podpis |
|---|---|---|---|
| Projektant | mgr inż. Andrzej Kamiński<br>inż. Wojciech Nitecki | z ramienia ZDROJOWEGO<br>z ramienia ZDROJOWEGO | |
| Sprawdzał | mgr inż. Andrzej Łukasiewicz<br>inż. Przemysław Michalak<br>inż. Wojciech Nitecki | | |
| Kierownik | mgr inż. Andrzej Nitecki | Kierownik Zespołu Projektowego<br>z ramienia ZDROJOWEGO | |

| Data opracowania | Skala | Arkusz | Ilość arkuszy |
|---|---|---|---|
| I - 2008 | 1:100 | 4 | 5/15 |

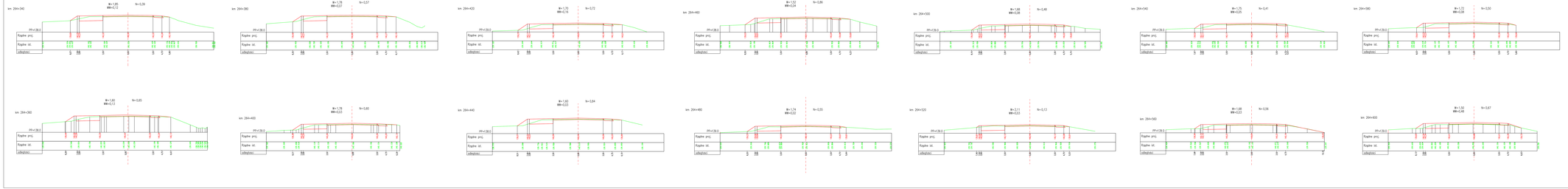


UWAGI:

- Roboty ziemne dot. ciągu pieszo-rowerowego ujęte są w oddzielnym opracowaniu "Projekt drogowy wraz ze Strefą - Chodzież" - umowa Nr 1/2007 pomiędzy Gminą Siedlce a "Lemar" Sp. z o.o. w Siedlcach.

| | |
|---|---|
| Projektant | ZDROJOWE STUDIO ZIEMI PRZEMYSŁAW I ALFONS Sp. z o.o. Spółka Jawna<br>ul. Kościuszki 1<br>64-320 GĘBICE |
| Inwestor | Biuro Inwestycji GMINA Sp. z o.o.<br>ul. Dr. Kersteina, Nr. Budynku 10<br>64-320 GĘBICE, tel./fax: (0-65) 5-76-00 do 05<br>www.gmina.pl |
| Obiekt na gminie | Wielopunktowa kontrolowana niesymetryczna sygnalizacja świetlna na skrzyżowaniu ul.Dąbrowy Chodzież - Siedlce |
| Nr rysunku | II | Droga krajowa nr 92<br>od km 263+025 do km 266+440 |
| Tytuł | DEFINITIVA | PRZEKROJE CHARAKTERYSTYCZNE |
| Skala | 1:100 |

| | Imię i nazwisko | Stanowisko | Podpis |
|---|---|---|---|
| Projektant | mgr inż. Andrzej Kamiński<br>inż. Wojciech Nitecki | z ramienia ZDROJOWEGO<br>z ramienia ZDROJOWEGO | |
| Sprawdzał | mgr inż. Andrzej Łukasiewicz<br>inż. Przemysław Michalak<br>inż. Wojciech Nitecki | | |
| Kierownik | mgr inż. Andrzej Nitecki | Kierownik Zespołu Projektowego<br>z ramienia ZDROJOWEGO | |

| Data opracowania | Skala | Arkusz | Ilość arkuszy |
|---|---|---|---|
| I - 2008 | 1:100 | 4 | 6/15 |

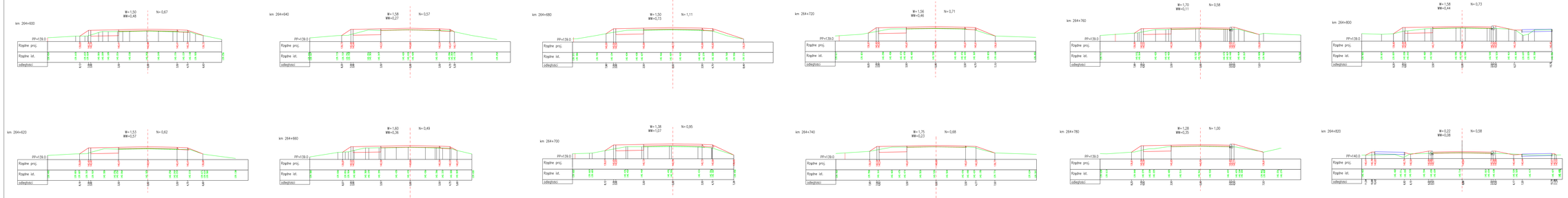


UWAGI:

- Roboty ziemne dot. ciągu pieszo-rowerowego ujęte są w oddzielnym opracowaniu "Projekt chodnika we wsi Strzała - Chodów" - umowa Nr 1/2007 pomiędzy Gminą Sedlce a "Level" Sp. z o.o. w Siedlcach.

| | | | |
|---|---|---|---|
| Wykonawcy: | GRÓDEKJA STREICH DROG KRAJOWYCH I AUTOSTRAD Oddział w Siedlcach ul. Brzeska 622 08-102 SIEDLCE | | |
| Jednostka projektowa: | Biuro Inżynierskie KARTOS Sp. z o.o. 02-305 Warszawa, Aleje Jerozolimskie 144 NIP: 5742012463 Dł. 48, 49,51 Dł. Nw. 862 Dł 98 www.kartos.pl | | |
| Branża: | Drogowa | Obiekt: | PRZEBUDOWA NAWIERZCHNI ZAWIERZCHNI Droga krajowa nr 63 Sedlce Pad. - Siedlce na odcinku Chodów - Strzała |
| Faza: | II | Nazwa obiektu: | Droga krajowa nr 63 od km 262+925 do km 266+640 |
| Skala: | 1:100/1000 | Nazwa rysunku: | PRZEKROJE CHARAKTERYSTYCZNE |
| Nr rys.: | 4012 | | |

| Uprawnienia | Imię i nazwisko | Uprawnienia | Podpis |
|---|---|---|---|
| Projektował | mgr inż. Leszek Rzeczkowski | w zakr. mostów/drogowym | |
| | inż. Zbigniew Wielecki | w zakr. mostów/drogowym | |
| Sprawdzał | mgr inż. Wojciech Kowalski<br>inż. Krzysztofa Wojciech<br>Michał Czuchnowicz | - | |
| Sprawdzający | mgr inż. Andrzej Wilczyński | KOWALSKI/WILCZYŃSKI<br>mgr inż. Andrzej<br>nr ew. 0/0/0/0/0/0/0 | |

| Nazwa rysunku | Skala | Nr rys. | Arkusz | Nr ew. |
|---|---|---|---|---|
| I - 2008 | 1:100 | 4 | | 7/15 |

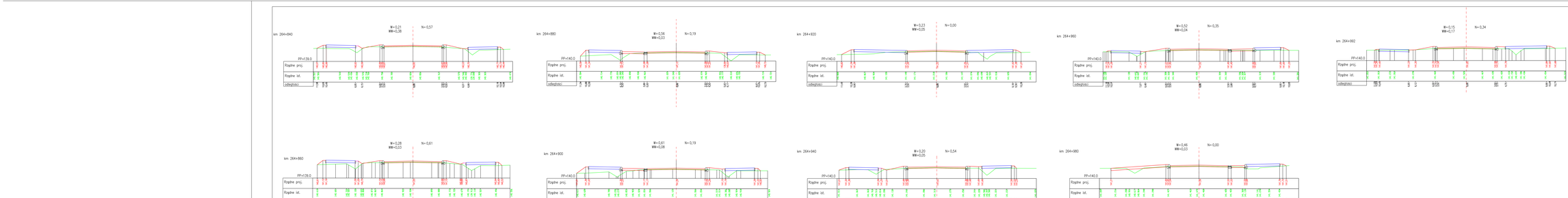


UWAGI:

- Roboty ziemne dot. ciągu pieszo-rowerowego ujęte są w oddzielnym opracowaniu "Projekt chodnika we wsi Strzała - Chodów" - umowa Nr 1/2007 pomiędzy Gminą Sedlce a "Level" Sp. z o.o. w Siedlcach.

| | | | |
|---|---|---|---|
| Wykonawcy: | GRÓDEKJA STREICH DROG KRAJOWYCH I AUTOSTRAD Oddział w Siedlcach ul. Brzeska 622 08-102 SIEDLCE | | |
| Jednostka projektowa: | Biuro Inżynierskie KARTOS Sp. z o.o. 02-305 Warszawa, Aleje Jerozolimskie 144 NIP: 5742012463 Dł. 48, 49,51 Dł. Nw. 862 Dł 98 www.kartos.pl | | |
| Branża: | Drogowa | Obiekt: | PRZEBUDOWA NAWIERZCHNI ZAWIERZCHNI Droga krajowa nr 63 Sedlce Pad. - Siedlce na odcinku Chodów - Strzała |
| Faza: | II | Nazwa obiektu: | Droga krajowa nr 63 od km 262+925 do km 266+640 |
| Skala: | 1:100/1000 | Nazwa rysunku: | PRZEKROJE CHARAKTERYSTYCZNE |
| Nr rys.: | 4012 | | |

| Uprawnienia | Imię i nazwisko | Uprawnienia | Podpis |
|---|---|---|---|
| Projektował | mgr inż. Leszek Rzeczkowski | w zakr. mostów/drogowym | |
| | inż. Zbigniew Wielecki | w zakr. mostów/drogowym | |
| Sprawdzał | mgr inż. Wojciech Kowalski<br>inż. Krzysztofa Wojciech<br>Michał Czuchnowicz | - | |
| Sprawdzający | mgr inż. Andrzej Wilczyński | KOWALSKI/WILCZYŃSKI<br>mgr inż. Andrzej<br>nr ew. 0/0/0/0/0/0/0 | |

| Nazwa rysunku | Skala | Nr rys. | Arkusz | Nr ew. |
|---|---|---|---|---|
| I - 2008 | 1:100 | 4 | | 8/15 |

UWAGI:

- Roboty ziemne dot. ciągu pieszo-rowerowego ujęte są w oddzielnym opracowaniu "Projekt chodnika wzdłuż ulicy Strzała - Chodów" - umowa Nr 1/2007 pomiędzy Gminą Siedlce a "Lewa" Sp. z o.o. w Siedlcach.

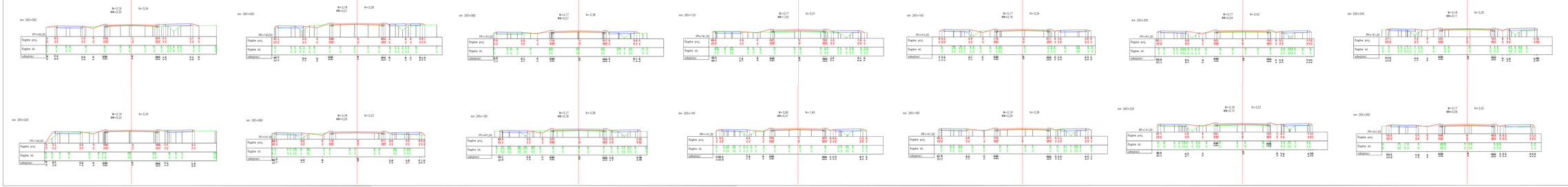


| | | | |
|---|---|---|---|
| Inwestor: | Gminna Jednostka Obsługi Inwestycji i Autostrad Miejsc w Siedlcach ul. Brzeska 110 08-110 Siedlce | | |
| Wykonał projektant: | Biuro Inżynierskie VIATECO Sp. z o.o. 01-808 Warszawa, Aleja Jerozolimska 144 tel: (+022) 463 31 88, 463 34 26, fax: 463 23 88 www.viateco.pl | | |
| Nazwa: Plansza na sprawdzenie | Nazwa: Wrzewoszenie kanalizacji sanitarnej dla miejscowości Siedlce, Gołąsze i Siedlce na odcinku Chodów - Strzała | | |
| W skali: II | Nazwa kolumny: Droga krajowa nr 63 od km 262+925 do km 266+640 | | |
| Nr rys.: 09/15 | Tytuł rysunku: PRZEKROJE CHARAKTERYSTYCZNE | | |
| Nazwisko: | Nr uprawnień: | Specjalność: | Podpis: |
| Projektował: | mgr inż. Leszek Kaczkowski<br>inż. Zbigniew Wiśniewski | w zak. PROJEKTOWANIA<br>w zak. PROJEKTOWANIA | |
| Sprawdził: | mgr inż. Mirosław Jacewicz<br>inż. Przemysław Wojciech<br>Pilipuk Kazimierz | - | |
| Sprawdzający: | mgr inż. Andrzej Mikucki | bez ograniczeń | |
| Skala: 1 - 2008 | Data: 1:100 | W skali: 4 | Arkusz: 9/15 |

- Roboty ziemne dot. ciągu pieszo-rowerowego ujęte są w oddzielnym opracowaniu "Projekt chodnika wzdłuż ulicy Strzała - Chodów" - umowa Nr 1/2007 pomiędzy Gminą Siedlce a "Lewa" Sp. z o.o. w Siedlcach.

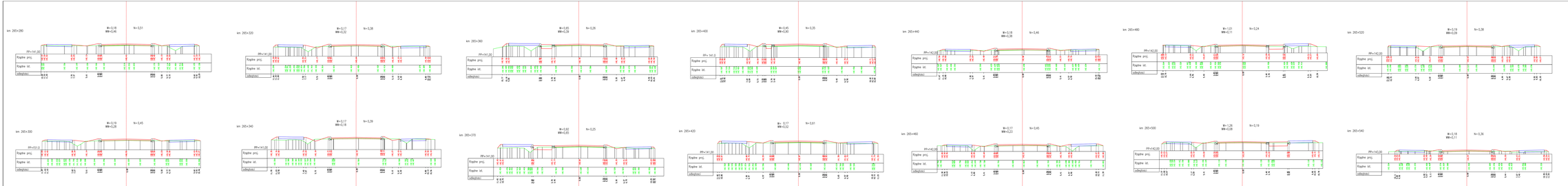


| | | | |
|---|---|---|---|
| Inwestor: | Gminna Jednostka Obsługi Inwestycji i Autostrad Miejsc w Siedlcach ul. Brzeska 110 08-110 Siedlce | | |
| Wykonał projektant: | Biuro Inżynierskie VIATECO Sp. z o.o. 01-808 Warszawa, Aleja Jerozolimska 144 tel: (+022) 463 31 88, 463 34 26, fax: 463 23 88 www.viateco.pl | | |
| Nazwa: Plansza na sprawdzenie | Nazwa: Wrzewoszenie kanalizacji sanitarnej dla miejscowości Siedlce, Gołąsze i Siedlce na odcinku Chodów - Strzała | | |
| W skali: II | Nazwa kolumny: Droga krajowa nr 63 od km 262+925 do km 266+640 | | |
| Nr rys.: 09/15 | Tytuł rysunku: PRZEKROJE CHARAKTERYSTYCZNE | | |
| Nazwisko: | Nr uprawnień: | Specjalność: | Podpis: |
| Projektował: | mgr inż. Leszek Kaczkowski<br>inż. Zbigniew Wiśniewski | w zak. PROJEKTOWANIA<br>w zak. PROJEKTOWANIA | |
| Sprawdził: | mgr inż. Mirosław Jacewicz<br>inż. Przemysław Wojciech<br>Pilipuk Kazimierz | - | |
| Sprawdzający: | mgr inż. Andrzej Mikucki | bez ograniczeń | |
| Skala: 1 - 2008 | Data: 1:100 | W skali: 4 | Arkusz: 10/15 |

UWAGI:

- Roboty ziemne dot. ciągu pieszo-rowerowego objęte są w oddzielnym opracowaniu "Projekt chodnika wzd. drogi wojew. „Chodów" - umowa Nr 1/2007 pomiędzy Gminą Siedlce a "Urwal" Sp. z o.o. w Siedlcach.

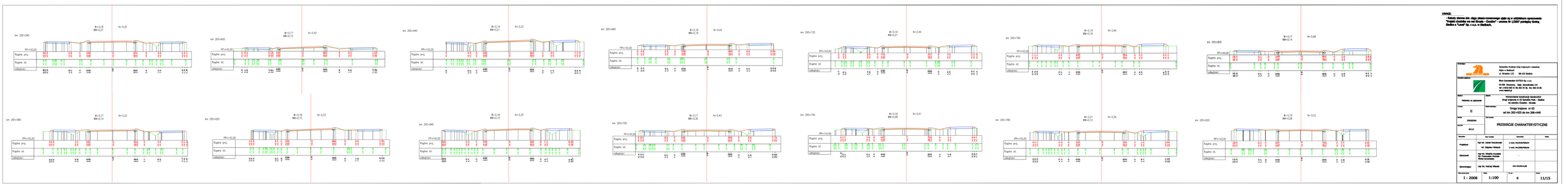


| | | | |
|---|---|---|---|
| Inwestor: | Gminna Inwestycja Drogi Krajowej i Autostrad Rejon w Siedlcach ul. Brzeska 115 08-110 Siedlce | | |
| Wykonawca dokumentacji: | Biuro Inżynierskie VIATOR Sp. z o.o. 01-808 Warszawa, ulica Jerozolimska 144 tel. (+022) 663 31 96; 663 34 26, fax 663 23 00 www.viator.pl | | |
| Nazwa: | Wzmocnienie konstrukcji nawierzchni drogi krajowej nr 63 Siedlce - Ceranów na odcinku Chodów - Skrzeki | | |
| Skala: II | Materiały na sprawdzenie | Nazwa kolaboracji: Droga krajowa nr 63 od km 262+925 do km 266+640 | |
| Nr kolaboracji: 63/12 | Nr rysunku: DK63/04 | Tytuł rysunku: PRZEKROJE CHARAKTERYSTYCZNE | |

| Funkcja | Imię i nazwisko | Nazwisko | Podpis |
|---|---|---|---|
| Projektował | mgr inż. Leszek Paszkowski<br>inż. Zbigniew Wołoszyn | w imieniu: MAZOWIEPROJEKT<br>w imieniu: MAZOWIEPROJEKT | |
| Sprawdzał | mgr inż. Wiktoria Jarmołowicz<br>inż. Przemysław Wołoszyn<br>inż. Michał Szczerbicki | - | |
| Sprawdzający | mgr inż. Andrzej Wilczyński | Andrzej Wilczyński<br>upr. budowlany<br>nr 0/0/0/0/0/0/0 | |

| Data opracowania: | Skala: | Nr arkusza: | Arkuszy: |
|---|---|---|---|
| I - 2008 | 1:100 | 4 | 11/15 |

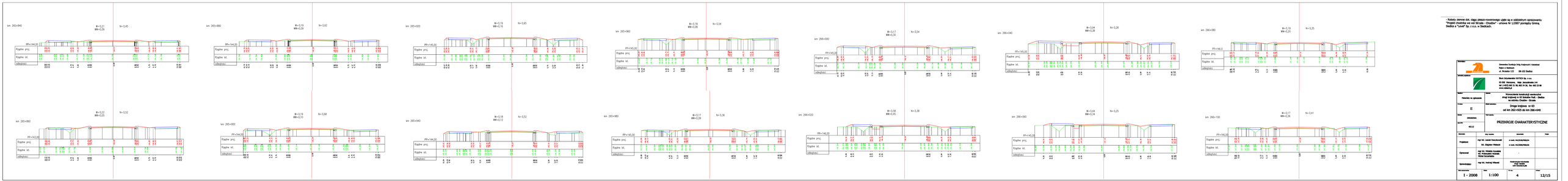


- Roboty ziemne dot. ciągu pieszo-rowerowego objęte są w oddzielnym opracowaniu "Projekt chodnika wzd. drogi wojew. „Chodów" - umowa Nr 1/2007 pomiędzy Gminą Siedlce a "Urwal" Sp. z o.o. w Siedlcach.

| | | | |
|---|---|---|---|
| Inwestor: | Gminna Inwestycja Drogi Krajowej i Autostrad Rejon w Siedlcach ul. Brzeska 115 08-110 Siedlce | | |
| Wykonawca dokumentacji: | Biuro Inżynierskie VIATOR Sp. z o.o. 01-808 Warszawa, ulica Jerozolimska 144 tel. (+022) 663 31 96; 663 34 26, fax 663 23 00 www.viator.pl | | |
| Nazwa: | Wzmocnienie konstrukcji nawierzchni drogi krajowej nr 63 Siedlce - Ceranów na odcinku Chodów - Skrzeki | | |
| Skala: II | Materiały na sprawdzenie | Nazwa kolaboracji: Droga krajowa nr 63 od km 262+925 do km 266+640 | |
| Nr kolaboracji: 63/12 | Nr rysunku: DK63/04 | Tytuł rysunku: PRZEKROJE CHARAKTERYSTYCZNE | |

| Funkcja | Imię i nazwisko | Nazwisko | Podpis |
|---|---|---|---|
| Projektował | mgr inż. Leszek Paszkowski<br>inż. Zbigniew Wołoszyn | w imieniu: MAZOWIEPROJEKT<br>w imieniu: MAZOWIEPROJEKT | |
| Sprawdzał | mgr inż. Wiktoria Jarmołowicz<br>inż. Przemysław Wołoszyn<br>inż. Michał Szczerbicki | - | |
| Sprawdzający | mgr inż. Andrzej Wilczyński | Andrzej Wilczyński<br>upr. budowlany<br>nr 0/0/0/0/0/0/0 | |

| Data opracowania: | Skala: | Nr arkusza: | Arkuszy: |
|---|---|---|---|
| I - 2008 | 1:100 | 4 | 12/15 |

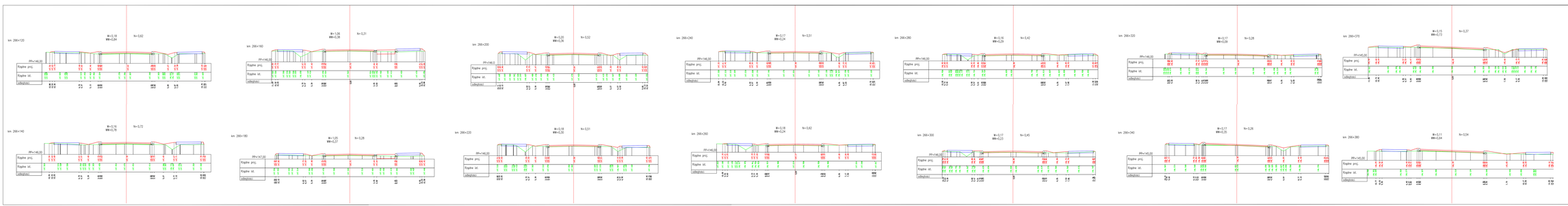


UWAGI:

- Roboty ziemne dot. ciągu pieszo-rowerowego ujęte są w oddzielnym opracowaniu "Projekt chodnika wzdłuż drogi Strzała - Chodów" - umowa Nr 1/2007 pomiędzy Gminą Siedlce a "Lewa" Sp. z o.o. w Siedlcach.

| | |
|---|---|
| Wykonawca: | Geoservice Tomasz Jerzy Grajewski i Aleksander Kajca w Siedlcach<br>ul. Brzeska 115 08-110 Siedlce |
| Biuro projektowe: | Biura Inżynierskie VISTRO Sp. z o.o.<br>03-956 Warszawa, Aleje Jerozolimskie 144<br>tel: (+022) 463 31 99, 463 34 26, fax: 463 33 98<br>www.vistro.pl |
| Nazwa: Materiały do zgłoszenia | Nazwa: Wyrzeźbienie terenu(ziemi) towarzyszące dla budowy drogi wojewódzkiej nr 63 Siedlce na odcinku Chodów - Strzała |
| Nr kolei: II | Nr linii kolejowej: Droga krajowa nr 63<br>od km 262+825 do km 266+640 |
| Nr rysunku: DROGOWA 4D1/13 | Tytuł rysunku: PRZEKROJE CHARAKTERYSTYCZNE |

| Stanowisko | Imię i nazwisko | Data | Podpis |
|---|---|---|---|
| Projektant | mgr inż. Leszek Kaczkowski<br>inż. Zbigniew Wiśniewski | w imieniu: INŻYNIERIA PROJEKTOWA | |
| Sprawdzał | mgr inż. Wiesława Kowalska<br>inż. Przemysław Wiśniewski<br>mgr inż. Bogusław Kowalski | w imieniu: INŻYNIERIA PROJEKTOWA | - |
| Sprawdzający | mgr inż. Andrzej Wiśniewski | BIURA INŻYNIERSKIE | |

| Skala mapy zasadniczej | Skala | Nr arkusza | Nr rys. | Wydanie |
|---|---|---|---|---|
| I - 2008 | 1:100 | 4 | 13/15 | |

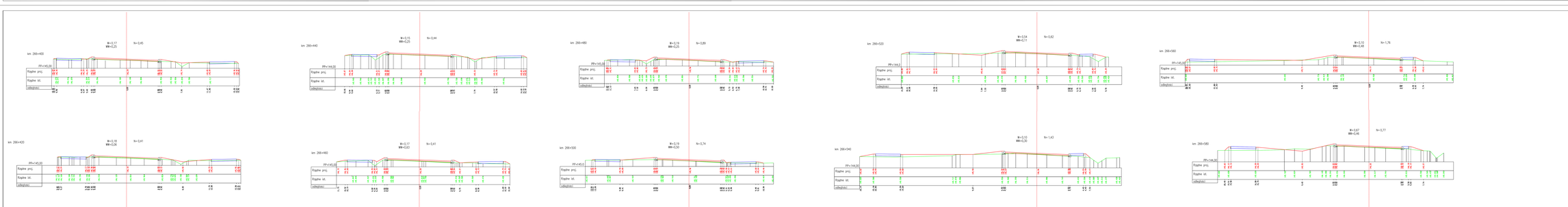


UWAGI:

- Roboty ziemne dot. ciągu pieszo-rowerowego ujęte są w oddzielnym opracowaniu "Projekt chodnika wzdłuż drogi Strzała - Chodów" - umowa Nr 1/2007 pomiędzy Gminą Siedlce a "Lewa" Sp. z o.o. w Siedlcach.

| | |
|---|---|
| Wykonawca: | Geoservice Tomasz Jerzy Grajewski i Aleksander Kajca w Siedlcach<br>ul. Brzeska 115 08-110 Siedlce |
| Biuro projektowe: | Biura Inżynierskie VISTRO Sp. z o.o.<br>03-956 Warszawa, Aleje Jerozolimskie 144<br>tel: (+022) 463 31 99, 463 34 26, fax: 463 33 98<br>www.vistro.pl |
| Nazwa: Materiały do zgłoszenia | Nazwa: Wyrzeźbienie terenu(ziemi) towarzyszące dla budowy drogi wojewódzkiej nr 63 Siedlce na odcinku Chodów - Strzała |
| Nr kolei: II | Nr linii kolejowej: Droga krajowa nr 63<br>od km 262+825 do km 266+640 |
| Nr rysunku: DROGOWA 4D1/13 | Tytuł rysunku: PRZEKROJE CHARAKTERYSTYCZNE |

| Stanowisko | Imię i nazwisko | Data | Podpis |
|---|---|---|---|
| Projektant | mgr inż. Leszek Kaczkowski<br>inż. Zbigniew Wiśniewski | w imieniu: INŻYNIERIA PROJEKTOWA | |
| Sprawdzał | mgr inż. Wiesława Kowalska<br>inż. Przemysław Wiśniewski<br>mgr inż. Bogusław Kowalski | w imieniu: INŻYNIERIA PROJEKTOWA | - |
| Sprawdzający | mgr inż. Andrzej Wiśniewski | BIURA INŻYNIERSKIE | |

| Skala mapy zasadniczej | Skala | Nr arkusza | Nr rys. | Wydanie |
|---|---|---|---|---|
| I - 2008 | 1:100 | 4 | 14/15 | |

- Roboty ziemne dot. ciągu pieszo-rowerowego ujęte są w oddzielnym opracowaniu "Projekt chodnika we wsi Strzała - Chodów" - umowa Nr 1/2007 pomiędzy Gminą Siedlce a "Level" Sp. z o.o. w Siedlcach.

km 266+600

W=0,18
WW=0,30

N= 0,75

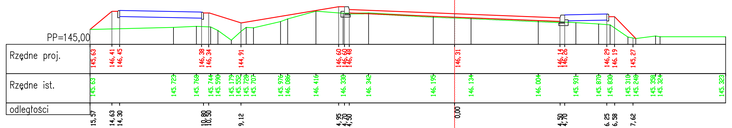


km 266+640

W=0,15
WW=0,10

N= 1,31

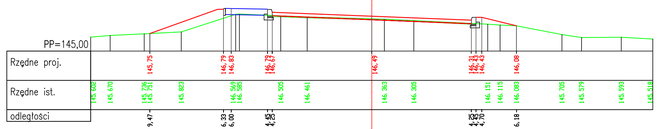


km 266+620

W=0,12
WW=0,05

N= 1.65

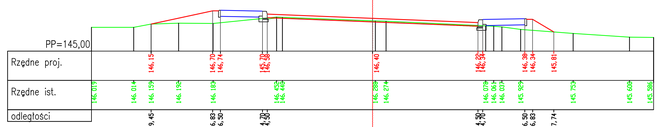


| | |
|---|---|
| Zamawiający: | Generalna Dyrekcja Dróg Krajowych i Autostrad<br>Rejon w Siedlcach<br>ul. Brzeska 122 08-102 Siedlce |
| Jednostka projektowa: | Biuro Inżynierskie VIATECH Sp. z o.o.<br>02-305 Warszawa, Aleje Jerozolimskie 144<br>tel: (+022) 662 31 58, 662 24 26, fax: 662 23 86<br>www.viatech.pl |
| Studium: Materiały na zgłoszenie | Zadanie: Wzmocnienie konstrukcji nawierzchni drogi krajowej nr 63 Sokołów Podl. - Siedlce na odcinku Chodów - Strzała |
| Nr tomu: II | Obiekt budowlany: Droga krajowa nr 63 od km 262+925 do km 266+640 |
| Branża: DROGOWA | Tytuł rysunku: PRZEKROJE CHARAKTERYSTYCZNE |
| Kod CPV: 45112 | |

| Stanowisko | Imię i nazwisko | Uprawnienia | Podpis |
|---|---|---|---|
| Projektant | mgr inż. Leszek Rzeczkowski<br>inż. Zbigniew Wiebacki | nr ewid. MAZ/0195/POOD/04<br>nr ewid. MAZ/0295/POOD/05 | |
| Opracował | mgr inż. Wioletta Kowalska<br>inż. Przemysław Wołbrak<br>Michał Szczerbatko | - | |
| Sprawdzający | mgr inż. Andrzej Witarski | Konstrukcyjno-inżynierskie drogi i lotniska<br>UAN 4234/92/41/88 | |

| Data opracowania: | Skala: | Nr rys.: | Arkusz: |
|---|---|---|---|
| I - 2008 | 1:100 | 4 | 15/15 |