ZAŁĄCZNIK 3

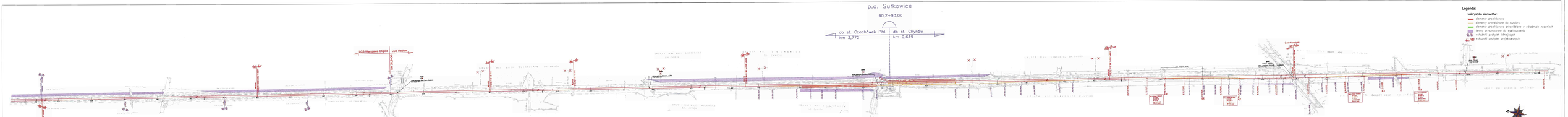

Projekt:	Modernizacja linii kolejowej nr 8, linia 91 Sfat-Radom-Dęblin, Warszawa Okęcie - Radom - Kielce
	TP-projektu: WOO-1.1.1/2/241
Tytuł rysunku:	ŁCS Radom - wlotnik nr 2 istniejący PK +0 - Rzędowe (km 39,859+194,276) ZAŁĄCZENIE DO MATERIAŁÓW PRZETARGOWYCH (Stadium realizacji)
	Data: 06. 2007
PLAN SYTUACYJNY z.t. Sułkowice 39,8+62,0 km	Skala: 1:2000
	Nr rysunku: 1
Opracował: mgr inż. S. Kwaśniewicz tel. kom. w SZE-1 na 23-3178/94	Projekt:
mgr inż. B. Majky tel. kom. w OWBS - 0013-427/66	Projekt:
Kierownik projektu: Jacek Kwaśniewski	Projekt:

SCETAUROUTE NEXEL
Transport Infrastructure Engineering

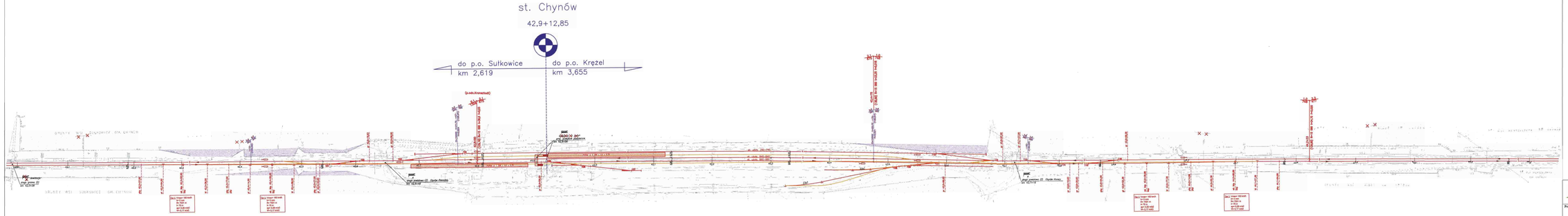

Legenda:

kolorystyka elementów:

- elementy projektowane
- elementy przewidziane do rozbiórki
- tereny przeznaczone do wywłaszczenia
- wskaźniki pochyleń istniejących
- wskaźniki pochyleń projektowanych

SCETAUROUTE NEXEL

Projekt: Modernizacja linii kolejowej nr 8, Etap II: Odcinek realizacyjny Warszawa Okęcie - Radom - Kielce	Nr projektu: SPOT/1.1.1/162/65

LCS Radom - odcinek st. Czachówek Płd. - st. Radom (km 38,800-104,250)
ZAŁĄCZNIK DO MATERIAŁÓW PRZETARGOWYCH
Układy torowe

Tytuł rysunku: PLAN SYTUACYJNY st. Chynów 42,0-44,6 km	Data: 06. 2007
	Skala: 1:2000
	Nr rysunku: 8
Opracował: inż. J. Kwiatkiewicz upr.bud. nr KBU-1a-2126/769/66	Podpis:
mgr inż. B. Mąkły upr.bud. nr ONB1-907/437/66	Podpis:
Kierownik projektu: Scott Kunitani	Podpis:



Legenda:

kolorystyka elementów:

- elementy projektowane
- elementy przewidziane do rozbiórki
- elementy projektowane przewidziane w odrębnych zadaniach
- linie przeniszone do wyeksploatowania
- wskaźnik pochyleń istniejących
- wskaźnik pochyleń projektowanych

SCETAURROUTE NEXEL

Projekt: Modernizacja linii kolejowej nr 8, Etap II: Odcinek międzynarodowy Warszawa Okęcie - Radom - Kielce

Nr projektu: SPOT/1.1.1/0249

LLI Doktor - tabinik sc Czarkowski Pilz - sc Radom Ann TKAWA 1912/91

ZAŁĄCZNIK DO MATERIAŁÓW PRZETARGOWYCH

Obiekt/ zestawu:

Tytuł rysunku: PLAN SYTUACYJNY p.o. Krężel 413+845,0 km

Data: 06. 2007

Skala: 1:2000

Nr rysunku:

Opracował: inż. I. Kwiatkowicz upr.bud. nr KIG-1a-2/2678/04 Podpis:

sprawdził: mgr inż. B. Mędzy upr.bud. nr OWD-1/4074/7/66 Podpis:

Kierownik projektu: Jacek Kasiński Podpis:

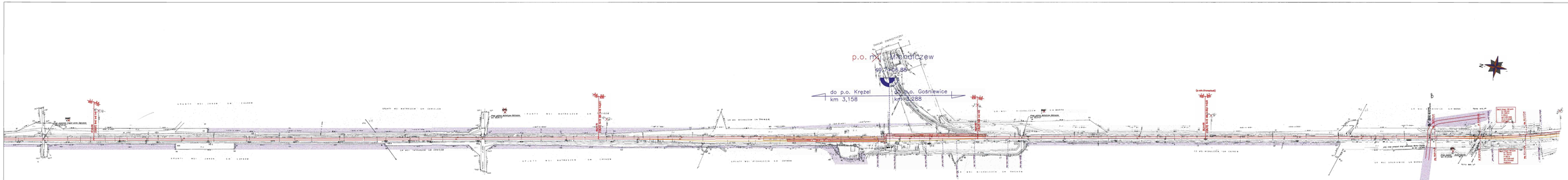

Legenda:

kolorystyka elementów:

- elementy projektowane
- elementy przewidziane do rozbiórki
- elementy projektowane przewidziane w odrębnych zadaniach
- tereny przeznaczone do wywłaszczenia
- wskaźniki pochyleń istniejących
- wskaźniki pochyleń projektowanych

SCETAUROUTE NEXEL
TRANSPORT INFRASTRUCTURE ENGINEERING

Projekt: Modernizacja linii kolejowej nr 8, Warszawa Zachodnia - Skierniewice Warszawa Okęcie - Radom - Kielce	Nr projektu: SPOT/1.1/1342/65
LCS Radom - odcinek st. Czachówek Pd. - st. Radom (km 36,800-104,250) ZAŁĄCZNIK DO MATERIAŁÓW PRZETARGOWYCH Układy torowe	
Tytuł rysunku: PLAN ŻYTNIAVAY p.o. Mędrzechowe 47,8-51,1 km	Data: sie. 2007 Skala: 1:2000 Nr rysunku:
Opracował: inż. J. Kwiatkowicz upr. bud. nr KIG-1a/2126/78/96	Podpis:
mgr inż. B. Mędrz upr. bud. nr ÓWB/-/0533/4786	Podpis:
Kierownik projektu: Scott Kunitzi	Podpis:

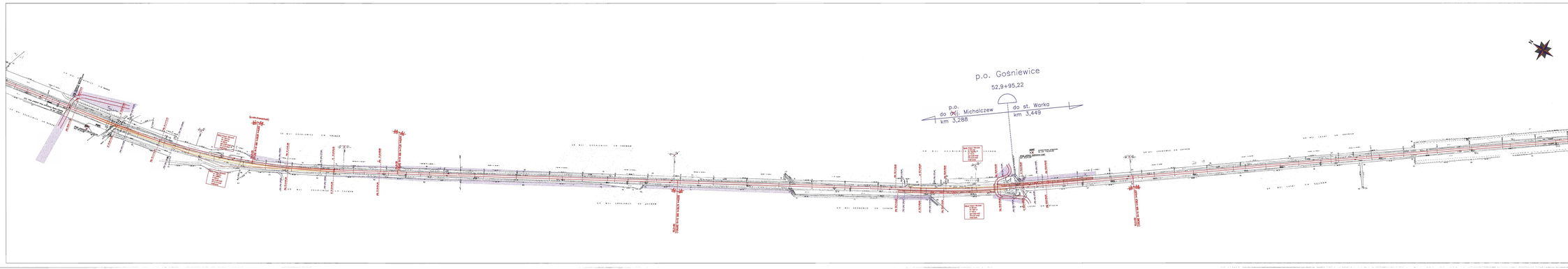

Legenda:

kolorystyka elementów:

- elementy projektowane
- elementy przewidziane do rozbiórki
- elementy projektowane przewidziane w zabytkowych zadaniach
- tereny przeznaczone do wywłaszczenia
- wskaźniki pochyleń istniejących
- wskaźniki pochyleń projektowanych

SCETAUROUTE NEXEL
TRANSPORT INFRASTRUCTURE PROFESSIONALS

Projekt: Modernizacja linii kolejowej nr 8, Etap II: Odcinek realizacyjny Warszawa Okęcie - Radom - Kielce

Nr projektu: SPOT/1.1.1/162/05

LCS Radom - zdrowie od Cardiowatt PKC - ul Radiowa (km 18,850-19,250)
ZAŁĄCZNIK DO MATERIAŁÓW PRZETARGOWYCH
Układy torowe

Tytuł rysunku: PLAN SYTUACYJNY p.o. Gosniewice 52,9+54,5 km

Data: 06. 2007

Skala: 1:2000

Nr rysunku: 1

Opracował: inż. J. Kwaśkiewicz — Podpis:
mgr inż. B. Mały — Podpis:

Kierownik projektu: Scott Kamiński — Podpis:

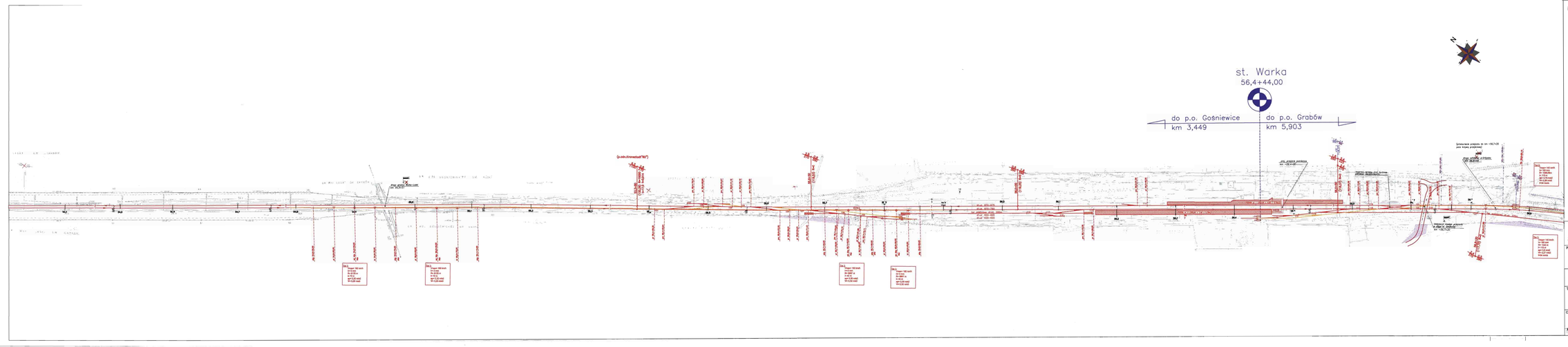

Legenda:

kolorystyka elementów:

- elementy projektowane
- elementy przewidziane do rozbiórki
- tereny przeznaczone do wyłaszczenia
- wskaźniki pochyleń istniejących
- wskaźniki pochyleń projektowanych

SETAUROUTE NEXEL POLSKA
TRANSPORT I INFRASTRUKTURA INŻYNIERYJNY

Projekt: Modernizacja linii kolejowej nr 8, Etap II: Odcinek realizacyjny Warszawa Okęcie - Radom - Kielce

Nr projektu: SPO/7.1.1/162/05

LCS Radom - odcinek st.Czachówek PM. - st.Radom (km 38,800-104,250)
ZAŁĄCZNIK DO MATERIAŁÓW PRZETARGOWYCH
Układy torowe

Tytuł rysunku: PLAN SYTUACYJNY st. Warka 54,4-58,9 km

Data: 06. 2007

Skala: 1:2000

Nr rysunku: 12

Opracował: inż. J. Kwaśkiewicz upr.bud. nr KIU-1a-2126/769/66
mgr inż. B. Mąkły upr.bud. nr ONB1-907/437/66

Kierownik projektu: Scott Kunilani

Podpis:

Podpis:

Podpis:

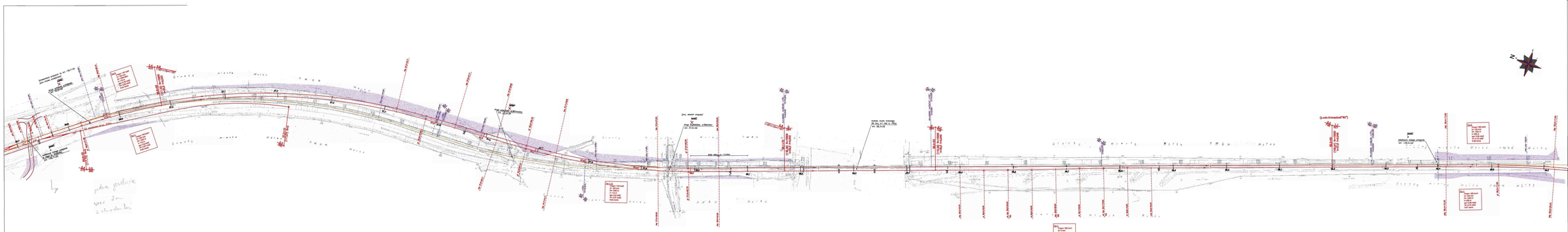

Legenda:

kolorystyka elementów:

- elementy projektowane
- elementy przewidziane do rozbiórki
- tereny przeznaczone do wywłaszczenia
- wskaźniki pochyleń istniejących
- wskaźniki pochyleń projektowanych

Projekt:	Modernizacja linii kolejowej nr 8, Etap II. Odcinek realizacyjny Warszawa Okęcie - Radom - Kielce
Nr projektu:	SPOT/1.1.1/16245

LCS Radom - odcinek st.Czachówek PK - st.Radom (km 38,800-104,250)
ZAŁĄCZNIK DO MATERIAŁÓW PRZETARGOWYCH
Układy torowe

Tytuł rysunku: PLAN SYTUACYJNY szlak SKJ-SKA km	Data: 06. 2007
	Skala: 1:2000
	Nr rysunku: 13
Opracował: inż. J. Kwaśkiewicz upr.bud. nr KHO-1a-2126/7969/66	Podpis:
mgr inż. B. Majdy upr.bud. nr ONB1-9007437/66	Podpis:
Kierownik projektu: Scott Kunitani	Podpis:


km 0+000.00
km 0+100.00
km 0+200.00
km 0+300.00
km 0+400.00
km 0+500.00
km 0+600.00
km 0+700.00
km 0+800.00
km 0+900.00
km 1+000.00
km 1+100.00
km 1+200.00
km 1+300.00
km 1+400.00
km 1+500.00
km 1+600.00
km 1+700.00
km 1+800.00
km 1+900.00
km 2+000.00
km 2+100.00
km 2+200.00
km 2+300.00
km 2+400.00
km 2+500.00
km 2+600.00
km 2+700.00
km 2+800.00
km 2+900.00
km

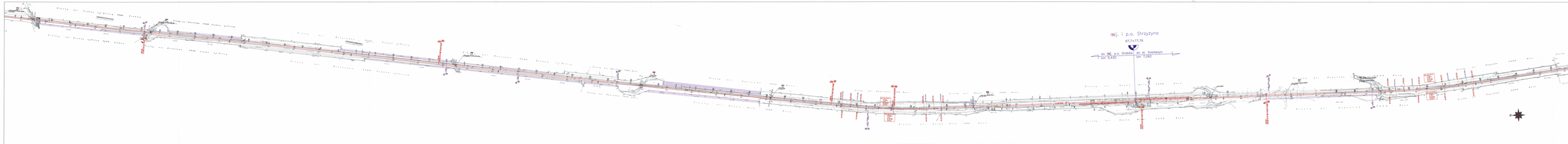

Legenda:

Istniejące elementy:

- istniejący tor główny
- istniejący posterunek ze nastawni
- istniejący tor pozostały
- istniejący posterunek ze sygnalizacją
- istniejący peron przystankowy

PRZEDSIĘBIORSTWO INŻYNIERYJNO-BUDOWLANE NEKEL
Przedsiębiorstwo Inżynieryjno-Budowlane Nekel Sp. z o.o.
Kwidzyn, Wojsk. Polskiego 1, Gdańsk
NIP/REGON 5862317 / 111762938

Inwestor: GENERALNA DYREKCJA DRÓG KRAJOWYCH I AUTOSTRAD Oddział w Poznaniu, ul. Jana Henryka Dąbrowskiego 79a, 60-529 Poznań

Tytuł rysunku:	Plan sytuacyjny Plan Sytuacyjny Skala 1:2000	Nr. rys.: 1
		Arkusz: 1/2
Nazwa obiektu:	nkj. i p.o. Strzyżyna (km 0,430 do km 7,062)	Projekt:
	kat. km 76,76(p.o.)	Projekt:
Autor/Projektant:	Sonia Kuleber	Projekt:

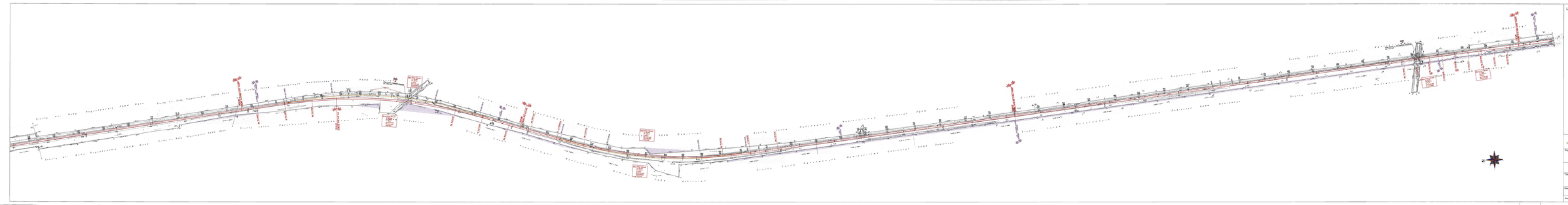

Legenda:

Ichtiofauna elementy:

- elementy projektowane
- elementy przewidziane do rozbiórki
- tereny przeznaczone do wyrównania
- wlotowi i wylotowi istniejącym
- wlotowi i wylotowi projektowanym

SCETAUROUTE NEXEL

Projekt: Modernizacja linii kolejowej nr 8, Etap II: Dąbrowa Białostocka – granica państwa – Sokółka

Tytuł rysunku: ILES Bagna – Hrodok nr Czarnej Hańczy – w Suwałkach RUROWY PRZEPUST WYKOŃCZENIOWY DO NAUTRALNYM PRZEPŁAWOWYCH

Tytuł rysunku: PLAN SYTUACYJNY Skala: 1:2000

Opracował: mgr inż. E.Wróblewicz upr.bud. nr BIŁ/1/ss-2/13/16/Wlkl

mgr inż. B. Mądry upr.bud. nr OKB/1/467/184

Kierownik projektu: Syrek Kazimierz

Nr projektu: 2022/71-1.1/ADM

Data: 06. 2021

Skala: 1:2000

Nr rysunku: 1 / 2

Podpis:

Podpis:

Podpis:

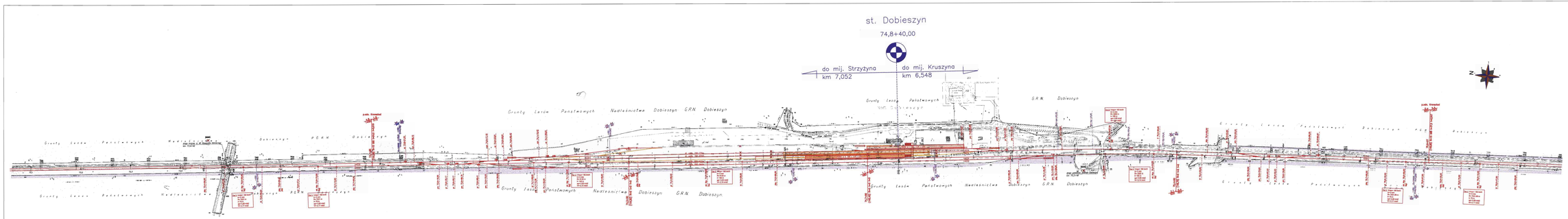
st. Dobieszyn
74,8+40,00
do mij. Strzyżyna
km 7,052
do mij. Kruszyna
km 6,548
Grunty Lasów Państwowych Nadleśnictwa Dobieszyn GRN Dobieszyn
Grunty Lasów Państwowych
GRN Dobieszyn
Grunty Lasów Państwowych Nadleśnictwa Dobieszyn

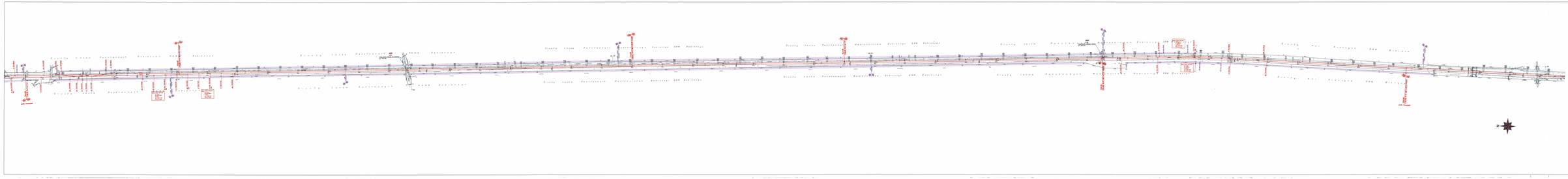
Legenda:
kolorystyka elementów:
elementy projektowane
elementy projektowane przebudowywane
elementy projektowane przeniesione + istniejących zdemontowanych
elementy przeniesione do wykorzystania
P-1 P-2 wlotów/ujść tymczasowych
P-1 P-2 wlotów/ujść projektowanych
Projektowana kanalizacja deszczowa A
Pas 51 Drogi wojewódzkiej nr 5
km 0+000,00 - km 0+000,00
Projektowana kanalizacja deszczowa B
Pas 51 Drogi wojewódzkiej nr 5
km 0+000,00 - km 0+000,00
Projektowana kanalizacja deszczowa C
Pas 51 Drogi wojewódzkiej nr 5
km 0+000,00 - km 0+000,00
Projektowana kanalizacja deszczowa D
Pas 51 Drogi wojewódzkiej nr 5
km 0+000,00 - km 0+000,00
Projektowana kanalizacja deszczowa E
Pas 51 Drogi wojewódzkiej nr 5
km 0+000,00 - km 0+000,00
Projektowana kanalizacja deszczowa F
Pas 51 Drogi wojewódzkiej nr 5
km 0+000,00 - km 0+000,00
Projektowana kanalizacja deszczowa G
Pas 51 Drogi wojewódzkiej nr 5
km 0+000,00 - km 0+000,00
Projektowana kanalizacja deszczowa H
Pas 51 Drogi wojewódzkiej nr 5
km 0+000,00 - km 0+000,00
Projektowana kanalizacja deszczowa I
Pas 51 Drogi wojewódzkiej nr 5
km 0+000,00 - km 0+000,00
Projektowana kanalizacja deszczowa J
Pas 51 Drogi wojewódzkiej nr 5
km 0+000,00 - km 0+000,00
Projektowana kanalizacja deszczowa K
Pas 51 Drogi wojewódzkiej nr 5
km 0+000,00 - km 0+000,00
Projektowana kanalizacja deszczowa L
Pas 51 Drogi wojewódzkiej nr 5
km 0+000,00 - km 0+000,00
Projektowana kanalizacja deszczowa M
Pas 51 Drogi wojewódzkiej nr 5
km 0+000,00 - km 0+000,00
Projektowana kanalizacja deszczowa N
Pas 51 Drogi wojewódzkiej nr 5
km 0+000,00 - km 0+000,00
Projektowana kanalizacja deszczowa O
Pas 51 Drogi wojewódzkiej nr 5
km 0+000,00 - km 0+000,00
Projektowana kanalizacja deszczowa P
Pas 51 Drogi wojewódzkiej nr 5
km 0+000,00 - km 0+000,00
Projektowana kanalizacja deszczowa R
Pas 51 Drogi wojewódzkiej nr 5
km 0+000,00 - km 0+000,00
Projektowana kanalizacja deszczowa S
Pas 51 Drogi wojewódzkiej nr 5
km 0+000,00 - km 0+000,00
Projektowana kanalizacja deszczowa T
Pas 51 Drogi wojewódzkiej nr 5
km 0+000,00 - km 0+000,00
Projektowana kanalizacja deszczowa U
Pas 51 Drogi wojewódzkiej nr 5
km 0+000,00 - km 0+000,00
Projektowana kanalizacja deszczowa W
Pas 51 Drogi wojewódzkiej nr 5
km 0+000,00 - km 0+000,00
Projektowana kanalizacja deszczowa Y
Pas 51 Drogi wojewódzkiej nr 5
km 0+000,00 - km 0+000,00
Projektowana kanalizacja deszczowa Z
Pas 51 Drogi wojewódzkiej nr 5
km 0+000,00 - km 0+000,00
Projektowana kanalizacja deszczowa AA
Pas 51 Drogi wojewódzkiej nr 5
km 0+000,00 - km 0+000,00
Projektowana kanalizacja deszczowa AB
Pas 51 Drogi wojewódzkiej nr 5
km 0+000,00 - km 0+000,00
Projektowana kanalizacja deszczowa AC
Pas 51 Drogi wojewódzkiej nr 5
km 0+000,00 - km 0+000,00
Projektowana kanalizacja deszczowa AD
Pas 51 Drogi wojewódzkiej nr 5
km 0+000,00 - km 0+000,00
Projektowana kanalizacja deszczowa AE
Pas 51 Drogi wojewódzkiej nr 5
km 0+000,00 - km 0+000,00
Projektowana kanalizacja deszczowa AF
Pas 51 Drogi wojewódzkiej nr 5
km 0+000,00 - km 0+000,00
Projektowana kanalizacja deszczowa AG
Pas 51 Drogi wojewódzkiej nr 5
km 0+000,00 - km 0+000,00
Projektowana kanalizacja deszczowa AH
Pas 51 Drogi wojewódzkiej nr 5
km 0+000,00 - km 0+000,00
Projektowana kanalizacja deszczowa AI
Pas 51 Drogi wojewódzkiej nr 5
km 0+000,00 - km 0+000,00
Projektowana kanalizacja deszczowa AJ
Pas 51 Drogi wojewódzkiej nr 5
km 0+000,00 - km 0+000,00
Projektowana kanalizacja deszczowa AK
Pas 51 Drogi wojewódzkiej nr 5
km 0+000,00 - km 0+000,00
Projektowana kanalizacja deszczowa AL
Pas 51 Drogi wojewódzkiej nr 5
km 0+000,00 - km 0+000,00
Projektowana kanalizacja deszczowa AM
Pas 51 Drogi wojewódzkiej nr 5
km 0+000,00 - km 0+000,00
Projektowana kanalizacja deszczowa AN
Pas 51 Drogi wojewódzkiej nr 5
km 0+000,00 - km 0+000,00
Projektowana kanalizacja deszczowa AO
Pas 51 Drogi wojewódzkiej nr 5
km 0+000,00 - km 0+000,00
Projektowana kanalizacja deszczowa AP
Pas 51 Drogi wojewódzkiej nr 5
km 0+000,00 - km 0+000,00
Projektowana kanalizacja deszczowa AR
Pas 51 Drogi wojewódzkiej nr 5
km 0+000,00 - km 0+000,00
Projektowana kanalizacja deszczowa AS
Pas 51 Drogi wojewódzkiej nr 5
km 0+000,00 - km 0+000,00
Projektowana kanalizacja deszczowa AT
Pas 51 Drogi wojewódzkiej nr 5
km 0+000,00 - km 0+000,00
Projektowana kanalizacja deszczowa AU
Pas 51 Drogi wojewódzkiej nr 5
km 0+000,00 - km 0+000,00
Projektowana kanalizacja deszczowa AW
Pas 51 Drogi wojewódzkiej nr 5
km 0+000,00 - km 0+000,00
Projektowana kanalizacja deszczowa AY
Pas 51 Drogi wojewódzkiej nr 5
km 0+000,00 - km 0+000,00
Projektowana kanalizacja deszczowa AZ
Pas 51 Drogi wojewódzkiej nr 5
km 0+000,00 - km 0+000,00
Projektowana kanalizacja deszczowa BA
Pas 51 Drogi wojewódzkiej nr 5
km 0+000,00 - km 0+000,00
Projektowana kanalizacja deszczowa BB
Pas 51 Drogi wojewódzkiej nr 5
km 0+000,00 - km 0+000,00
Projektowana kanalizacja deszczowa BC
Pas 51 Drogi wojewódzkiej nr 5
km 0+000,00 - km 0+000,00
Projektowana kanalizacja deszczowa BD
Pas 51 Drogi wojewódzkiej nr 5
km 0+000,00 - km 0+000,00
Projektowana kanalizacja deszczowa BE
Pas 51 Drogi wojewódzkiej nr 5
km 0+000,00 - km 0+000,00
Projektowana kanalizacja deszczowa BF
Pas 51 Drogi wojewódzkiej nr 5
km 0+000,00 - km 0+000,00
Projektowana kanalizacja deszczowa BG
Pas 51 Drogi wojewódzkiej nr 5
km 0+000,00 - km 0+000,00
Projektowana kanalizacja deszczowa BH
Pas 51 Drogi wojewódzkiej nr 5
km 0+000,00 - km 0+000,00
Projektowana kanalizacja deszczowa BI
Pas 51 Drogi wojewódzkiej nr 5
km 0+000,00 - km 0+000,00
Projektowana kanalizacja deszczowa BJ
Pas 51 Drogi wojewódzkiej nr 5
km 0+000,00 - km 0+000,00
Projektowana kanalizacja deszczowa BK
Pas 51 Drogi wojewódzkiej nr 5
km 0+000,00 - km 0+000,00
Projektowana kanalizacja deszczowa BL
Pas 51 Drogi wojewódzkiej nr 5
km 0+000,00 - km 0+000,00
Projektowana kanalizacja deszczowa BM
Pas 51 Drogi wojewódzkiej nr 5
km 0+000,00 - km 0+000,00
Projektowana kanalizacja deszczowa BN
Pas 51 Drogi wojewódzkiej nr 5
km 0+000,00 - km 0+000,00
Projektowana kanalizacja deszczowa BO
Pas 51 Drogi wojewódzkiej nr 5
km 0+000,00 - km 0+000,00
Projektowana kanalizacja deszczowa BP
Pas 51 Drogi wojewódzkiej nr 5
km 0+000,00 - km 0+000,00
Projektowana kanalizacja deszczowa BR
Pas 51 Drogi wojewódzkiej nr 5
km 0+000,00 - km 0+000,00
Projektowana kanalizacja deszczowa BS
Pas 51 Drogi wojewódzkiej nr 5
km 0+000,00 - km 0+000,00
Projektowana kanalizacja deszczowa BT
Pas 51 Drogi wojewódzkiej nr 5
km 0+000,00 - km 0+000,00
Projektowana kanalizacja deszczowa BU
Pas 51 Drogi wojewódzkiej nr 5
km 0+000,00 - km 0+000,00
Projektowana kanalizacja deszczowa BW
Pas 51 Drogi wojewódzkiej nr 5
km 0+000,00 - km 0+000,00
Projektowana kanalizacja deszczowa BY
Pas 51 Drogi wojewódzkiej nr 5
km 0+000,00 - km 0+000,00
Projektowana kanalizacja deszczowa BZ
Pas 51 Drogi wojewódzkiej nr 5
km 0+000,00 - km 0+000,00
Projektowana kanalizacja deszczowa CA
Pas 51 Drogi wojewódzkiej nr 5
km 0+000,00 - km 0+000,00
Projektowana kanalizacja deszczowa CB
Pas 51 Drogi wojewódzkiej nr 5
km 0+000,00 - km 0+000,00
Projektowana kanalizacja deszczowa CC
Pas 51 Drogi wojewódzkiej nr 5
km 0+000,00 - km 0+000,00
Projektowana kanalizacja deszczowa CD
Pas 51 Drogi wojewódzkiej nr 5
km 0+000,00 - km 0+000,00
Projektowana kanalizacja deszczowa CE
Pas 51 Drogi wojewódzkiej nr 5
km 0+000,00 - km 0+000,00
Projektowana kanalizacja deszczowa CF
Pas 51 Drogi wojewódzkiej nr 5
km 0+000,00 - km 0+000,00
Projektowana kanalizacja deszczowa CG
Pas 51 Drogi wojewódzkiej nr 5
km 0+000,00 - km 0+000,00
Projektowana kanalizacja deszczowa CH
Pas 51 Drogi wojewódzkiej nr 5
km 0+000,00 - km 0+000,00
Projektowana kanalizacja deszczowa CI
Pas 51 Drogi wojewódzkiej nr 5
km 0+000,00 - km 0+000,00
Projektowana kanalizacja deszczowa CJ
Pas 51 Drogi wojewódzkiej nr 5
km 0+000,00 - km 0+000,00
Projektowana kanalizacja deszczowa CK
Pas 51 Drogi wojewódzkiej nr 5
km 0+000,00 - km 0+000,00
Projektowana kanalizacja deszczowa CL
Pas 51 Drogi wojewódzkiej nr 5
km 0+000,00 - km 0+000,00
Projektowana kanalizacja deszczowa CM
Pas 51 Drogi wojewódzkiej nr 5
km 0+000,00 - km 0+000,00
Projektowana kanalizacja deszczowa CN
Pas 51 Drogi wojewódzkiej nr 5
km 0+000,00 - km 0+000,00
Projektowana kanalizacja deszczowa CO
Pas 51 Drogi wojewódzkiej nr 5
km 0+000,00 - km 0+000,00
Projektowana kanalizacja deszczowa CP
Pas 51 Drogi wojewódzkiej nr 5
km 0+000,00 - km 0+000,00
Projektowana kanalizacja deszczowa CR
Pas 51 Drogi wojewódzkiej nr 5
km 0+000,00 - km 0+000,00
Projektowana kanalizacja deszczowa CS
Pas 51 Drogi wojewódzkiej nr 5
km 0+000,00 - km 0+000,00
Projektowana kanalizacja deszczowa CT
Pas 51 Drogi wojewódzkiej nr 5
km 0+000,00 - km 0+000,00
Projektowana kanalizacja deszczowa CU
Pas 51 Drogi wojewódzkiej nr 5
km 0+000,00 - km 0+000,00
Projektowana kanalizacja deszczowa CW
Pas 51 Drogi wojewódzkiej nr 5
km 0+000,00 - km 0+000,00
Projektowana kanalizacja deszczowa CY
Pas 51 Drogi wojewódzkiej nr 5
km 0+000,00 - km 0+000,00
Projektowana kanalizacja deszczowa CZ
Pas 51 Drogi wojewódzkiej nr 5
km 0+000,00 - km 0+000,00
Projektowana kanalizacja deszczowa DA
Pas 51 Drogi wojewódzkiej nr 5
km 0+000,00 - km 0+000,00
Projektowana kanalizacja deszczowa DB
Pas 51 Drogi wojewódzkiej nr 5
km 0+000,00 - km 0+000,00
Projektowana kanalizacja deszczowa DC
Pas 51 Drogi wojewódzkiej nr 5
km 0+000,00 - km 0+000,00
Projektowana kanalizacja deszczowa DD
Pas 51 Drogi wojewódzkiej nr 5
km 0+000,00 - km 0+000,00
Projektowana kanalizacja deszczowa DE
Pas 51 Drogi wojewódzkiej nr 5
km 0+000,00 - km 0+000,00
Projektowana kanalizacja deszczowa DF
Pas 51 Drogi wojewódzkiej nr 5
km 0+000,00 - km 0+000,00
Projektowana kanalizacja deszczowa DG
Pas 51 Drogi wojewódzkiej nr 5
km 0+000,00 - km 0+000,00
Projektowana kanalizacja deszczowa DH
Pas 51 Drogi wojewódzkiej nr 5
km 0+000,00 - km 0+000,00
Projektowana kanalizacja deszczowa DI
Pas 51 Drogi wojewódzkiej nr 5
km 0+000,00 - km 0+000,00
Projektowana kanalizacja deszczowa DJ
Pas 51 Drogi wojewódzkiej nr 5
km 0+000,00 - km 0+000,00
Projektowana kanalizacja deszczowa DK
Pas 51 Drogi wojewódzkiej nr 5
km 0+000,00 - km 0+000,00
Projektowana kanalizacja deszczowa DL
Pas 51 Drogi wojewódzkiej nr 5
km 0+000,00 - km 0+000,00
Projektowana kanalizacja deszczowa DM
Pas 51 Drogi wojewódzkiej nr 5
km 0+000,00 - km 0+000,00
Projektowana kanalizacja deszczowa DN
Pas 51 Drogi wojewódzkiej nr 5
km 0+000,00 - km 0+000,00
Projektowana kanalizacja deszczowa DO
Pas 51 Drogi wojewódzkiej nr 5
km 0+000,00 - km 0+000,00
Projektowana kanalizacja deszczowa DP
Pas 51 Drogi wojewódzkiej nr 5
km 0+000,00 - km 0+000,00
Projektowana kanalizacja deszczowa DR
Pas 51 Drogi wojewódzkiej nr 5
km 0+000,00 - km 0+000,00
Projektowana kanalizacja deszczowa DS
Pas 51 Drogi wojewódzkiej nr 5
km 0+000,00 - km 0+000,00
Projektowana kanalizacja deszczowa DT
Pas 51 Drogi wojewódzkiej nr 5
km 0+000,00 - km 0+000,00
Projektowana kanalizacja deszczowa DU
Pas 51 Drogi wojewódzkiej nr 5
km 0+000,00 - km 0+000,00
Projektowana kanalizacja deszczowa DW
Pas 51 Drogi wojewódzkiej nr 5
km 0+000,00 - km 0+000,00
Projektowana kanalizacja deszczowa DY
Pas 51 Drogi wojewódzkiej nr 5
km 0+000,00 - km 0+000,00
Projektowana kanalizacja deszczowa DZ
Pas 51 Drogi wojewódzkiej nr 5
km 0+000,00 - km 0+000,00
Projektowana kanalizacja deszczowa EA
Pas 51 Drogi wojewódzkiej nr 5
km 0+000,00 - km 0+000,00
Projektowana kanalizacja deszczowa EB
Pas 51 Drogi wojewódzkiej nr 5
km 0+000,00 - km 0+000,00
Projektowana kanalizacja deszczowa EC
Pas 51 Drogi wojewódzkiej nr 5
km 0+000,00 - km 0+000,00
Projektowana kanalizacja deszczowa ED
Pas 51 Drogi wojewódzkiej nr 5
km 0+000,00 - km 0+000,00
Projektowana kanalizacja deszczowa EE
Pas 51 Drogi wojewódzkiej nr 5
km 0+000,00 - km 0+000,00
Projektowana kanalizacja deszczowa EF
Pas 51 Drogi wojewódzkiej nr 5
km 0+000,00 - km 0+000,00
Projektowana kanalizacja deszczowa EG
Pas 51 Drogi wojewódzkiej nr 5
km 0+000,00 - km 0+000,00
Projektowana kanalizacja deszczowa EH
Pas 51 Drogi wojewódzkiej nr 5
km 0+000,00 - km 0+000,00
Projektowana kanalizacja deszczowa EI
Pas 51 Drogi wojewódzkiej nr 5
km 0+000,00 - km 0+000,00
Projektowana kanalizacja deszczowa EJ
Pas 51 Drogi wojewódzkiej nr 5
km 0+000,00 - km 0+000,00
Projektowana kanalizacja deszczowa EK
Pas 51 Drogi wojewódzkiej nr 5
km 0+000,00 - km 0+000,00
Projektowana kanalizacja deszczowa EL
Pas 51 Drogi wojewódzkiej nr 5
km 0+000,00 - km 0+000,00
Projektowana kanalizacja deszczowa EM
Pas 51 Drogi wojewódzkiej nr 5
km 0+000,00 - km 0+000,00
Projektowana kanalizacja deszczowa EN
Pas 51 Drogi wojewódzkiej nr 5
km 0+000,00 - km 0+000,00
Projektowana kanalizacja deszczowa EO
Pas 51 Drogi wojewódzkiej nr 5
km 0+000,00 - km 0+000,00
Projektowana kanalizacja deszczowa EP
Pas 51 Drogi wojewódzkiej nr 5
km 0+000,00 - km 0+000,00
Projektowana kanalizacja deszczowa ER
Pas 51 Drogi wojewódzkiej nr 5
km 0+000,00 - km 0+000,00
Projektowana kanalizacja deszczowa ES
Pas 51 Drogi wojewódzkiej nr 5
km 0+000,00 - km 0+000,00
Projektowana kanalizacja deszczowa ET
Pas 51 Drogi wojewódzkiej nr 5
km 0+000,00 - km 0+000,00
Projektowana kanalizacja deszczowa EU
Pas 51 Drogi wojewódzkiej nr 5
km 0+000,00 - km 0+000,00
Projektowana kanalizacja deszczowa EW
Pas 51 Drogi wojewódzkiej nr 5
km 0+000,00 - km 0+000,00
Projektowana kanalizacja deszczowa EY
Pas 51 Drogi wojewódzkiej nr 5
km 0+000,00 - km 0+000,00
Projektowana kanalizacja deszczowa EZ
Pas 51 Drogi wojewódzkiej nr 5
km 0+000,00 - km 0+000,00
Projektowana kanalizacja deszczowa FA
Pas 51 Drogi wojewódzkiej nr 5
km 0+000,00 - km 0+000,00
Projektowana kanalizacja deszczowa FB
Pas 51 Drogi wojewódzkiej nr 5
km 0+000,00 - km 0+000,00
Projektowana kanalizacja deszczowa FC
Pas 51 Drogi wojewódzkiej nr 5
km 0+000,00 - km 0+000,00
Projektowana kanalizacja deszczowa FD
Pas 51 Drogi wojewódzkiej nr 5
km 0+000,00 - km 0+000,00
Projektowana kanalizacja deszczowa FE
Pas 51 Drogi wojewódzkiej nr 5
km 0+000,00 - km 0+000,00
Projektowana kanalizacja deszczowa FF
Pas 51 Drogi wojewódzkiej nr 5
km 0+000,00 - km 0+000,00
Projektowana kanalizacja deszczowa FG
Pas 51 Drogi wojewódzkiej nr 5
km 0+000,00 - km 0+000,00
Projektowana kanalizacja deszczowa FH
Pas 51 Drogi wojewódzkiej nr 5
km 0+000,00 - km 0+000,00
Projektowana kanalizacja deszczowa FI
Pas 51 Drogi wojewódzkiej nr 5
km 0+000,00 - km 0+000,00
Projektowana kanalizacja deszczowa FJ
Pas 51 Drogi wojewódzkiej nr 5
km 0+000,00 - km 0+000,00
Projektowana kanalizacja deszczowa FK
Pas 51 Drogi wojewódzkiej nr 5
km 0+000,00 - km 0+000,00
Projektowana kanalizacja deszczowa FL
Pas 51 Drogi wojewódzkiej nr 5
km 0+000,00 - km 0+000,00
Projektowana kanalizacja deszczowa FM
Pas 51 Drogi wojewódzkiej nr 5
km 0+000,00 - km 0+000,00
Projektowana kanalizacja deszczowa FN
Pas 51 Drogi wojewódzkiej nr 5
km 0+000,00 - km 0+000,00
Projektowana kanalizacja deszczowa FO
Pas 51 Drogi wojewódzkiej nr 5
km 0+000,00 - km 0+000,00
Projektowana kanalizacja deszczowa FP
Pas 51 Drogi wojewódzkiej nr 5
km 0+000,00 - km 0+000,00
Projektowana kanalizacja deszczowa FR
Pas 51 Drogi wojewódzkiej nr 5
km 0+000,00 - km 0+000,00
Projektowana kanalizacja deszczowa FS
Pas 51 Drogi wojewódzkiej nr 5
km 0+000,00 - km 0+000,00
Projektowana kanalizacja deszczowa FT
Pas 51 Drogi wojewódzkiej nr 5
km 0+000,00 - km 0+000,00
Projektowana kanalizacja deszczowa FU
Pas 51 Drogi wojewódzkiej nr 5
km 0+000,00 - km 0+000,00
Projektowana kanalizacja deszczowa FW
Pas 51 Drogi wojewódzkiej nr 5
km 0+000,00 - km 0+000,00
Projektowana kanalizacja deszczowa FY
Pas 51 Drogi wojewódzkiej nr 5
km 0+000,00 - km 0+000,00
Projektowana kanalizacja deszczowa FZ
Pas 51 Drogi wojewódzkiej nr 5
km 0+000,00 - km 0+000,00
Projektowana kanalizacja deszczowa GA
Pas 51 Drogi wojewódzkiej nr 5
km 0+000,00 - km 0+000,00
Projektowana kanalizacja deszczowa GB
Pas 51 Drogi wojewódzkiej nr 5
km 0+000,00 - km 0+000,00
Projektowana kanalizacja deszczowa GC
Pas 51 Drogi wojewódzkiej nr 5
km 0+000,00 - km 0+000,00
Projektowana kanalizacja deszczowa GD
Pas 51 Drogi wojewódzkiej nr 5
km 0+000,00 - km 0+000,00
Projektowana kanalizacja deszczowa GE
Pas 51 Drogi wojewódzkiej nr 5
km 0+000,00 - km 0+000,00
Projektowana kanalizacja deszczowa GF
Pas 51 Drogi wojewódzkiej nr 5
km 0+000,00 - km 0+000,00
Projektowana kanalizacja deszczowa GG
Pas 51 Drogi wojewódzkiej nr 5
km 0+000,00 - km 0+000,00
Projektowana kanalizacja deszczowa GH
Pas 51 Drogi wojewódzkiej nr 5
km 0+000,00 - km 0+000,00
Projektowana kanalizacja deszczowa GI
Pas 51 Drogi wojewódzkiej nr 5
km 0+000,00 - km 0+000,00
Projektowana kanalizacja deszczowa GJ
Pas 51 Drogi wojewódzkiej nr 5
km 0+000,00 - km 0+000,00
Projektowana kanalizacja deszczowa GK
Pas 51 Drogi wojewódzkiej nr 5
km 0+000,00 - km 0+000,00
Projektowana kanalizacja deszczowa GL
Pas 51 Drogi wojewódzkiej nr 5
km 0+000,00 - km 0+000,00
Projektowana kanalizacja deszczowa GM
Pas 51 Drogi wojewódzkiej nr 5
km 0+000,00 - km 0+000,00
Projektowana kanalizacja deszczowa GN
Pas 51 Drogi wojewódzkiej nr 5
km 0+000,00 - km 0+000,00
Projektowana kanalizacja deszczowa GO
Pas 51 Drogi wojewódzkiej nr 5
km 0+000,00 - km 0+000,00
Projektowana kanalizacja deszczowa GP
Pas 51 Drogi wojewódzkiej nr 5
km 0+000,00 - km 0+000,00
Projektowana kanalizacja deszczowa GR
Pas 51 Drogi wojewódzkiej nr 5
km 0+000,00 - km 0+000,00
Projektowana kanalizacja deszczowa GS
Pas 51 Drogi wojewódzkiej nr 5
km 0+000,00 - km 0+000,00
Projektowana kanalizacja deszczowa GT
Pas 51 Drogi wojewódzkiej nr 5
km 0+000,00 - km 0+000,00
Projektowana kanalizacja deszczowa GU
Pas 51 Drogi wojewódzkiej nr 5
km 0+000,00 - km 0+000,00
Projektowana kanalizacja deszczowa GW
Pas 51 Drogi wojewódzkiej nr 5
km 0+000,00 - km 0+000,00
Projektowana kanalizacja deszczowa GY
Pas 51 Drogi wojewódzkiej nr 5
km 0+000,00 - km 0+000,00
Projektowana kanalizacja deszczowa GZ
Pas 51 Drogi wojewódzkiej nr 5
km 0+000,00 - km 0+000,00
Projektowana kanalizacja deszczowa HA
Pas 51 Drogi wojewódzkiej nr 5
km 0+000,00 - km 0+000,00
Projektowana kanalizacja deszczowa HB
Pas 51 Drogi wojewódzkiej nr 5
km 0+000,00 - km 0+000,00
Projektowana kanalizacja deszczowa HC
Pas 51 Drogi wojewódzkiej nr 5
km 0+000,00 - km 0+000,00
Projektowana kanalizacja deszczowa HD
Pas 51 Drogi wojewódzkiej nr 5
km 0+000,00 - km 0+000,00
Projektowana kanalizacja deszczowa HE
Pas 51 Drogi wojewódzkiej nr 5
km 0+000,00 - km 0+000,00
Projektowana kanalizacja deszczowa HF
Pas 51 Drogi wojewódzkiej nr 5
km 0+000,00 - km 0+000,00
Projektowana kanalizacja deszczowa HG
Pas 51 Drogi wojewódzkiej nr 5
km 0+000,00 - km 0+000,00
Projektowana kanalizacja deszczowa HH
Pas 51 Drogi wojewódzkiej nr 5
km 0+000,00 - km 0+000,00
Projektowana kanalizacja deszczowa HI
Pas 51 Drogi wojewódzkiej nr 5
km 0+000,00 - km 0+000,00
Projektowana kanalizacja deszczowa HJ
Pas 51 Drogi wojewódzkiej nr 5
km 0+000,00 - km 0+000,00
Projektowana kanalizacja deszczowa HK
Pas 51 Drogi wojewódzkiej nr 5
km 0+000,00 - km 0+000,00
Projektowana kanalizacja deszczowa HL
Pas 51 Drogi wojewódzkiej nr 5
km 0+000,00 - km 0+000,00
Projektowana kanalizacja deszczowa HM
Pas 51 Drogi wojewódzkiej nr 5
km 0+000,00 - km 0+000,00
Projektowana kanalizacja deszczowa HN
Pas 51 Drogi wojewódzkiej nr 5
km 0+000,00 - km 0+000,00
Projektowana kanalizacja deszczowa HO
Pas 51 Drogi wojewódzkiej nr 5
km 0+000,00 - km 0+000,00
Projektowana kanalizacja deszczowa HP
Pas 51 Drogi wojewódzkiej nr 5
km 0+000,00 - km 0+000,00
Projektowana kanalizacja deszczowa HR
Pas 51 Drogi wojewódzkiej nr 5
km 0+000,00 - km 0+000,00
Projektowana kanalizacja deszczowa HS
Pas 51 Drogi wojewódzkiej nr 5
km 0+000,00 - km 0+000,00
Projektowana kanalizacja deszczowa HT
Pas 51 Drogi wojewódzkiej nr 5
km 0+000,00 - km 0+000,00
Projektowana kanalizacja deszczowa HU
Pas 51 Drogi wojewódzkiej nr 5
km 0+000,00 - km 0+000,00
Projektowana kanalizacja deszczowa HW
Pas 51 Drogi wojewódzkiej nr 5
km 0+000,00 - km 0+000,00
Projektowana kanalizacja deszczowa HY
Pas 51 Drogi wojewódzkiej nr 5
km 0+000,00 - km 0+000,00
Projektowana kanalizacja deszczowa HZ
Pas 51 Drogi wojewódzkiej nr 5
km 0+000,00 - km 0+000,00
Projektowana kanalizacja deszczowa IA
Pas 51 Drogi wojewódzkiej nr 5
km 0+000,00 - km 0+000,00
Projektowana kanalizacja deszczowa IB
Pas 51 Drogi wojewódzkiej nr 5
km 0+000,00 - km 0+000,00
Projektowana kanalizacja deszczowa IC
Pas 51 Drogi wojewódzkiej nr 5
km 0+000,00 - km 0+000,00
Projektowana kanalizacja deszczowa ID
Pas 51 Drogi wojewódzkiej nr 5
km 0+000,00 - km 0+000,00
Projektowana kanalizacja deszczowa IE
Pas 51 Drogi wojewódzkiej nr 5
km 0+000,00 - km 0+000,00
Projektowana kanalizacja deszczowa IF
Pas 51 Drogi wojewódzkiej nr 5
km 0+000,00 - km 0+000,00
Projektowana kanalizacja deszczowa IG
Pas 51 Drogi wojewódzkiej nr 5
km 0+000,00 - km 0+000,00
Projektowana kanalizacja deszczowa IH
Pas 51 Drogi wojewódzkiej nr 5
km 0+000,00 - km 0+000,00
Projektowana kanalizacja deszczowa II
Pas 51 Drogi wojewódzkiej nr 5
km 0+000,00 - km 0+000,00
Projektowana kanalizacja deszczowa IJ
Pas 51 Drogi wojewódzkiej nr 5
km 0+000,00 - km 0+000,00
Projektowana kanalizacja deszczowa IK
Pas 51 Drogi wojewódzkiej nr 5
km 0+000,00 - km 0+000,00
Projektowana kanalizacja deszczowa IL
Pas 51 Drogi wojewódzkiej nr 5
km 0+000,00 - km 0+000,00
Projektowana kanalizacja deszczowa IM
Pas 51 Drogi wojewódzkiej nr 5
km 0+000,00 - km 0+000,00
Projektowana kanalizacja deszczowa IN
Pas 51 Drogi wojewódzkiej nr 5
km 0+000,00 - km 0+000,00
Projektowana kanalizacja deszczowa IO
Pas 51 Drogi wojewódzkiej nr 5
km 0+000,00 - km 0+000,00
Projektowana kanalizacja deszczowa IP
Pas 51 Drogi wojewódzkiej nr 5
km 0+000,00 - km 0+000,00
Projektowana kanalizacja deszczowa IR
Pas 51 Drogi wojewódzkiej nr 5
km 0+000,00 - km 0+000,00
Projektowana kanalizacja deszczowa IS
Pas 51 Drogi wojewódzkiej nr 5
km 0+000,00 - km 0+000,00
Projektowana kanalizacja deszczowa IT
Pas 51 Drogi wojewódzkiej nr 5
km 0+000,00 - km 0+000,00
Projektowana kanalizacja deszczowa IU
Pas 51 Drogi wojewódzkiej nr 5
km 0+000,00 - km 0+000,00
Projektowana kanalizacja deszczowa IW
Pas 51 Drogi wojewódzkiej nr 5
km 0+000,00 - km 0+000,00
Projektowana kanalizacja deszczowa IY
Pas 51 Drogi wojewódzkiej nr 5
km 0+000,00 - km 0+000,00
Projektowana kanalizacja deszczowa IZ
Pas 51 Drogi wojewódzkiej nr 5
km 0+000,00 - km 0+000,00
Projektowana kanalizacja deszczowa JA
Pas 51 Drogi wojewódzkiej nr 5
km 0+000,00 - km 0+000,00
Projektowana kanalizacja deszczowa JB
Pas 51 Drogi wojewódzkiej nr 5
km 0+000,00 - km 0+000,00
Projektowana kanalizacja deszczowa JC
Pas 51 Drogi wojewódzkiej nr 5
km 0+000,00 - km 0+000,00
Projektowana kanalizacja deszczowa JD
Pas 51 Drogi wojewódzkiej nr 5
km 0+000,00 - km 0+000,00
Projektowana kanalizacja deszczowa JE
Pas 51 Drogi wojewódzkiej nr 5
km 0+000,00 - km 0+000,00
Projektowana kanalizacja deszczowa JF
Pas 51 Drogi wojewódzkiej nr 5
km 0+000,00 - km 0+000,00
Projektowana kanalizacja deszczowa JG
Pas 51 Drogi wojewódzkiej nr 5
km 0+000,00 - km 0+000,00
Projektowana kanalizacja deszczowa JH
Pas 51 Drogi wojewódzkiej nr 5
km 0+000,00 - km 0+000,00
Projektowana kanalizacja deszczowa JI
Pas 51 Drogi wojewódzkiej nr 5
km 0+000,00 - km 0+000,00
Projektowana kanalizacja deszczowa JJ
Pas 51 Drogi wojewódzkiej nr 5
km 0+000,00 - km 0+000,00
Projektowana kanalizacja deszczowa JK
Pas 51 Drogi wojewódzkiej nr 5
km 0+000,00 - km 0+000,00
Projektowana kanalizacja deszczowa JL
Pas 51 Drogi wojewódzkiej nr 5
km 0+000,00 - km 0+000,00
Projektowana kanalizacja deszczowa JM
Pas 51 Drogi wojewódzkiej nr 5
km 0+000,00 - km 0+000,00
Projektowana kanalizacja deszczowa JN
Pas 51 Drogi wojewódzkiej nr 5
km 0+000,00 - km 0+000,00
Projektowana kanalizacja deszczowa JO
Pas 51 Drogi wojewódzkiej nr 5
km 0+000,00 - km 0+000,00
Projektowana kanalizacja deszczowa JP
Pas 51 Drogi wojewódzkiej nr 5
km 0+000,00 - km 0+000,00
Projektowana kanalizacja deszczowa JR
Pas 51 Drogi wojewódzkiej nr 5
km 0+000,00 - km 0+000,00
Projektowana kanalizacja deszczowa JS
Pas 51 Drogi wojewódzkiej nr 5
km 0+000,00 - km 0+000,00
Projektowana kanalizacja deszczowa JT
Pas 51 Drogi wojewódzkiej nr 5
km 0+000,00 - km 0+000,00
Projektowana kanalizacja deszczowa JU
Pas 51 Drogi wojewódzkiej nr 5
km 0+000,00 - km 0+000,00
Projektowana kanalizacja deszczowa JW
Pas 51 Drogi wojewódzkiej nr 5
km 0+000,00 - km 0+000,00
Projektowana kanalizacja deszczowa JY
Pas 51 Drogi wojewódzkiej nr 5
km 0+000,00 - km 0+000,00
Projektowana kanalizacja deszczowa JZ
Pas 51 Drogi wojewódzkiej nr 5
km 0+000,00 - km 0+000,00
Projektowana kanalizacja deszczowa KA
Pas 51 Drogi wojewódzkiej nr 5
km 0+000,00 - km 0+000,00
Projektowana kanalizacja deszczowa KB
Pas 51 Drogi wojewódzkiej nr 5
km 0+000,00 - km 0+000,00
Projektowana kanalizacja deszczowa KC
Pas 51 Drogi wojewódzkiej nr 5
km 0+000,00 - km 0+000,00
Projektowana kanalizacja deszczowa KD
Pas 51 Drogi wojewódzkiej nr 5
km 0+000,00 - km 0+000,00
Projektowana kanalizacja deszczowa KE
Pas 51 Drogi wojewódzkiej nr 5
km 0+000,00 - km 0+000,00
Projektowana kanalizacja deszczowa KF
Pas 51 Drogi wojewódzkiej nr 5
km 0+000,00 - km 0+000,00
Projektowana kanalizacja deszczowa KG
Pas 51 Drogi wojewódzkiej nr 5
km 0+000,00 - km 0+000,00
Projektowana kanalizacja deszczowa KH
Pas 51 Drogi wojewódzkiej nr 5
km 0+000,00 - km 0+000,00
Projektowana kanalizacja deszczowa KI
Pas 51 Drogi wojewódzkiej nr 5
km 0+000,00 - km 0+000,00
Projektowana kanalizacja deszczowa KJ
Pas 51 Drogi wojewódzkiej nr 5
km 0+000,00 - km 0+000,00
Projektowana kanalizacja deszczowa KK
Pas 51 Drogi wojewódzkiej nr 5
km 0+000,00 - km 0+000,00
Projektowana kanalizacja deszczowa KL
Pas 51 Drogi wojewódzkiej nr 5
km 0+000,00 - km 0+000,00
Projektowana kanalizacja deszczowa KM
Pas 51 Drogi wojewódzkiej nr 5
km 0+000,00 - km 0+000,00
Projektowana kanalizacja deszczowa KN
Pas 51 Drogi wojewódzkiej nr 5
km 0+000,00 - km 0+000,00
Projektowana kanalizacja deszczowa KO
Pas 51 Drogi wojewódzkiej nr 5
km 0+000,00 - km 0+000,00
Projektowana kanaliz

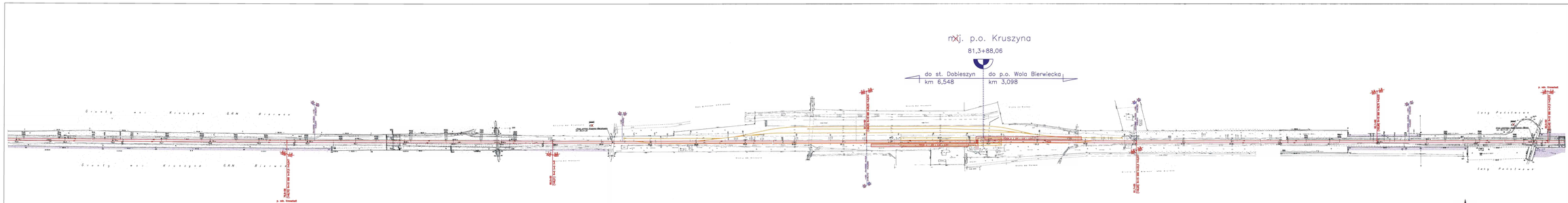
granica państwa
granica państwa
granica państwa

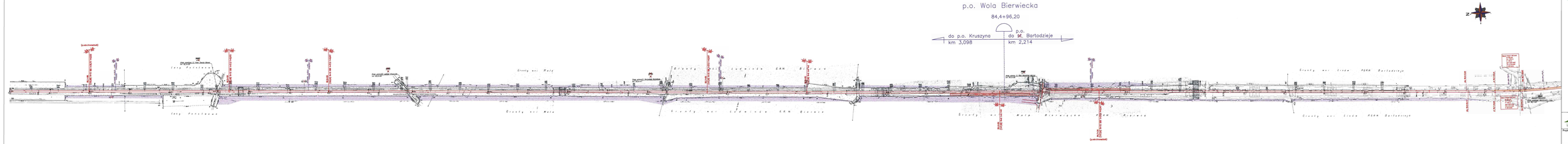

Legenda:

kolorystyka elementów:

- elementy projektowane
- elementy przewidziane do rozbiórki
- tereny przeznaczone do wywłaszczenia
- wskaźniki pochyleń istniejących
- wskaźniki pochyleń projektowanych

SCETAUROUTE NEXEL

Projekt: Modernizacja linii kolejowej nr 6, Etap II: Odcinek wariantowy Warszawa Okęcie - Radom - Kielce	Nr projektu: SPO/0113.1/16/240
LCS Radom - odcinek w Czachówek Pd. - w Radom Zoo 30,810+104,270) Cel rzCZSID: 20170417/0244/2/PKP/14/KOWY/CH	
Tytuł rysunku: PLAN SYTUACYJNY p.o. Wola Bierwiecka 84,4+96,8 km	Data: 06. 2097 Skala: 1:2000 Nr rysunku: 1
Opracował: inż. J. Kwaśniewicz wpr.bud. nr KRO-1a-2126/7698/06 Podpis: mgr inż. B. Mały wpr.bud. nr OWR/1-PRT/4778/09 Podpis:	
Kierownik projektu: Scott Kwiatkiewicz	Podpis:



Legenda:

- kolorystyka elementów:
  - elementy projektowane
  - elementy przewidziane do rozbiórki
  - linia przeznaczona do wywłaszczenia
  - wlotnki pochyleń istniejących
  - wlotnki pochyleń projektowanych

SCETAUROUTE NEXEL
TRANSPORT · INFRASTRUCTURE ENGINEERING

Projekt: Modernizacja linii kolejowej nr 8, odcinek Warszawa Zachodnia – Warszawa Okęcie – Radom – Kielce

Nr projektu: SPOT/1.1.1/14245

LCS Nexel - oddział w Częstochowie PG - ul. Rubinowa 6/m 39, 42-201 CZĘSTOCHOWA, tel. 34 3783 630, fax 34 3783 631

Tytuł rysunku: PLAN SYTUACYJNY
p.o. Bartodzieje
RD 86,7+10,44 ÷ 5+00

Data: 06.2009
Skala: 1:2000
Nr rysunku: 01

Opracował: mgr inż. D. Majcher; mgr inż. A. Kwiatkiewicz; upr. bud. nr KRU-1a-212678/98; upr. bud. nr OWI-1/307427/08;

Projekt: -
Projekt: -
Projekt: -

Kierownik projektu: Jacek Kaszlaw

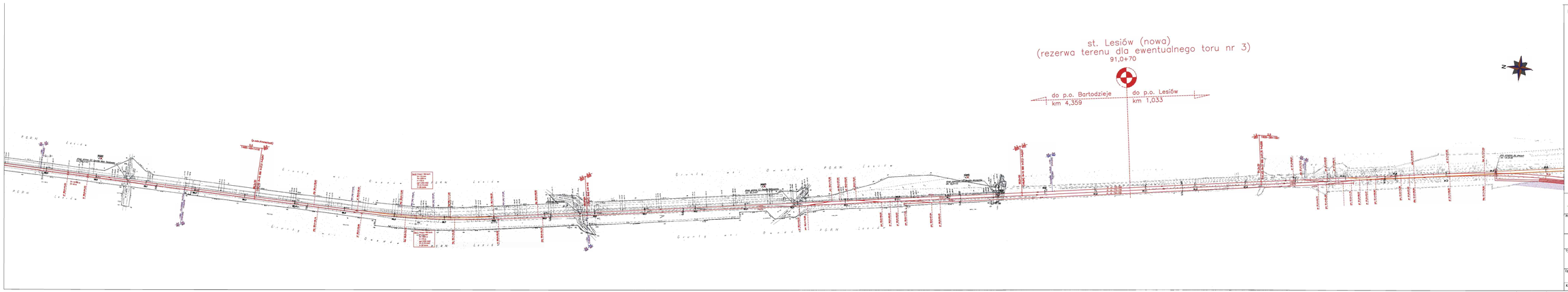

Legenda:

kolorystyka elementów:

- elementy projektowane
- elementy przewidziane do rozbiórki
- tereny przeznaczone do wywłaszczenia
- wskaźniki pochyleń istniejących
- wskaźniki pochyleń projektowanych

SCETAUROUTE NEXEL
TRANSPORT INFRASTRUCTURE ENGINEERING

Projekt: Modernizacja linii kolejowej nr 8, Piotrków Trybunalski – Radom, Odcinek Radom - Kielce	Nr projektu: SPOT/1.1.1/16205
LCS Radom – odcinek st.Czachówek Pld. – st.Radom (km 38,800-104,250) ZAŁĄCZNIK DO MATERIAŁÓW PRZETARGOWYCH Układy torowe	
Tytuł rysunku: PLAN SYTUACYJNY skala 88,8+97,8 km	Data: 06. 2007 Skala: 1:2000 Nr rysunku: 28
Opracował: inż. J. Kwaśkiewicz upr.bud. nr KIRI-1a-2126/76/96 mgr inż. B. Majky upr.bud. nr ONB1-907/437/66	Podpis: Podpis:
Kierownik projektu: Scott Kunitani	Podpis:

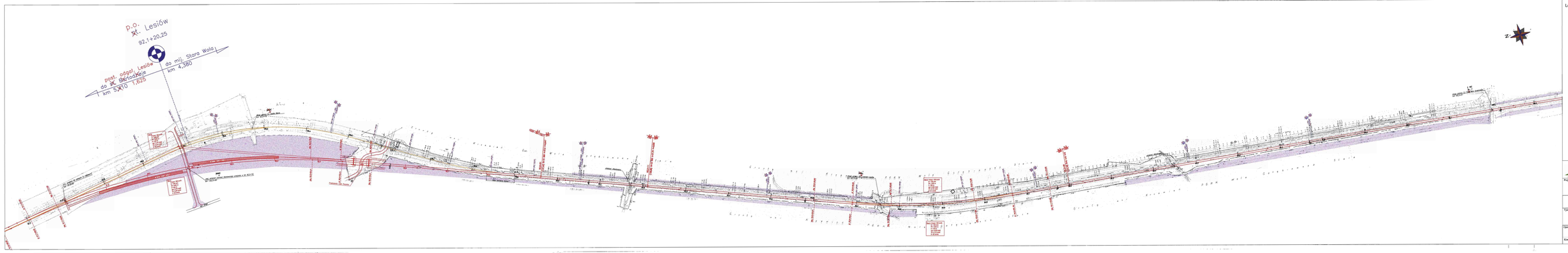

Legenda:

kolorystyka elementów:

- elementy projektowane
- elementy przewidziane do rozbiórki
- tereny przeznaczone do wywłaszczenia
- wskaźniki pochyleń istniejących
- wskaźniki pochyleń projektowanych

SECTAUROLITE NEXEL

Projekt: Modernizacja linii kolejowej nr 8, Etap II: Odcinek mińsko-siedlcki Warszawa Okęcie - Radom - Kielce

Nr projektu: SPOT 1.1.1/16/I/00

LCS Radom - Główny Ośrodek Sterowania Ruchem Kolejowym (GOSRK) w Radomiu (km 70,800-104,250) ZAŁĄCZNIK DO MATERIAŁÓW PRZETARGOWYCH Skala mniejsza

Tytuł rysunku: PLAN SYTUACYJNY p.o. Lesiów 87,5-92,3 km

Data: 06. 2007
Skala: 1:2000
Nr rysunku: 23

Opracował: inż. J. Kwaśkiewicz upr.bud. nr KIG/1a-2/2/70/0/Gr/1 Podpis:
mgr inż. B. Mejzy upr.bud. nr GNB/1-9017/427/06 Podpis:
Kierownik projektu: Scott Kimball Podpis:



Legenda:

kolorystyka elementów:

- elementy projektowane
- elementy przewidziane do rozbiórki
- tereny przeznaczone do wyrębu/karczowania
- elementy zachowane, istniejące
- elementy zachowane projektowanych

Projekt:	Modernizacja linii kolejowej Nr 8, Odc.III Obiekt inżynierski Radzanów-Zagoźdź - Radom - Dęblin
Tytuł projektu:	WARIANT 2 I KIERUNEK
Lokalizacja:	obiekt inż.Cześnica Płd. - obiekt inż. PLWA WILGA km 0+000,00 - 3+494,00 (długość linii 3+494,00) Odcinek szlakowy
Nazwa rysunku:	PLAN SYTUACYJNY ul.ul. Wacy Wola ul.ul. Stara Wola
Skala:	1:2000
Data:	04.2007
Format:	2 (594x841)
Projektował:	mgr inż. M. Majtyka
Sprawdził:	mgr inż. M. Majtyka
Kierował zespołem:	Ilustrował: Scott Kurdziel
Rysunek:	nr rys. 2
Projekt:	nr projektu: 01/2006
Projekt:	Projekt:

STRABAG Rail S.A. ul. Postępu 15, 02-676 Warszawa, tel. +48 22 54 30 000, fax +48 22 54 30 001, www.strabag.pl

STRABAG Rail S.A. ul. Postępu 15, 02-676 Warszawa, tel. +48 22 54 30 000, fax +48 22 54 30 001, www.strabag.pl

STRABAG Rail S.A. ul. Postępu 15, 02-676 Warszawa, tel. +48 22 54 30 000, fax +48 22 54 30 001, www.strabag.pl

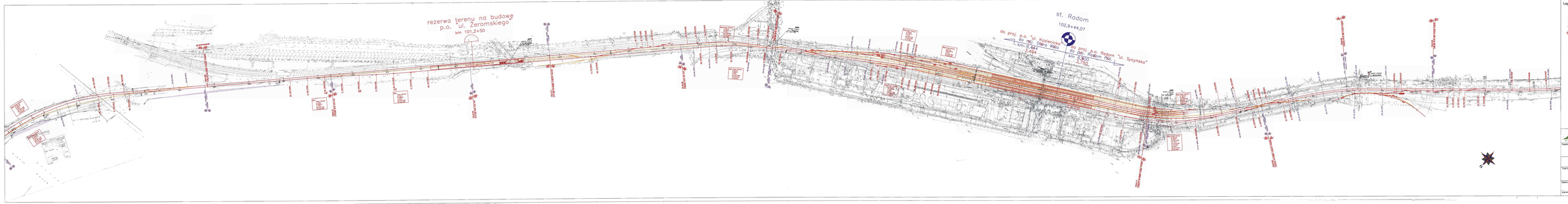

SKETAUROUTE NEXEL

Projekt: Modernizacja linii kolejowej nr 8, odc. granica województwa Warszawa Główna - Radom - Tłuszcz

WZ-5.6.6.6