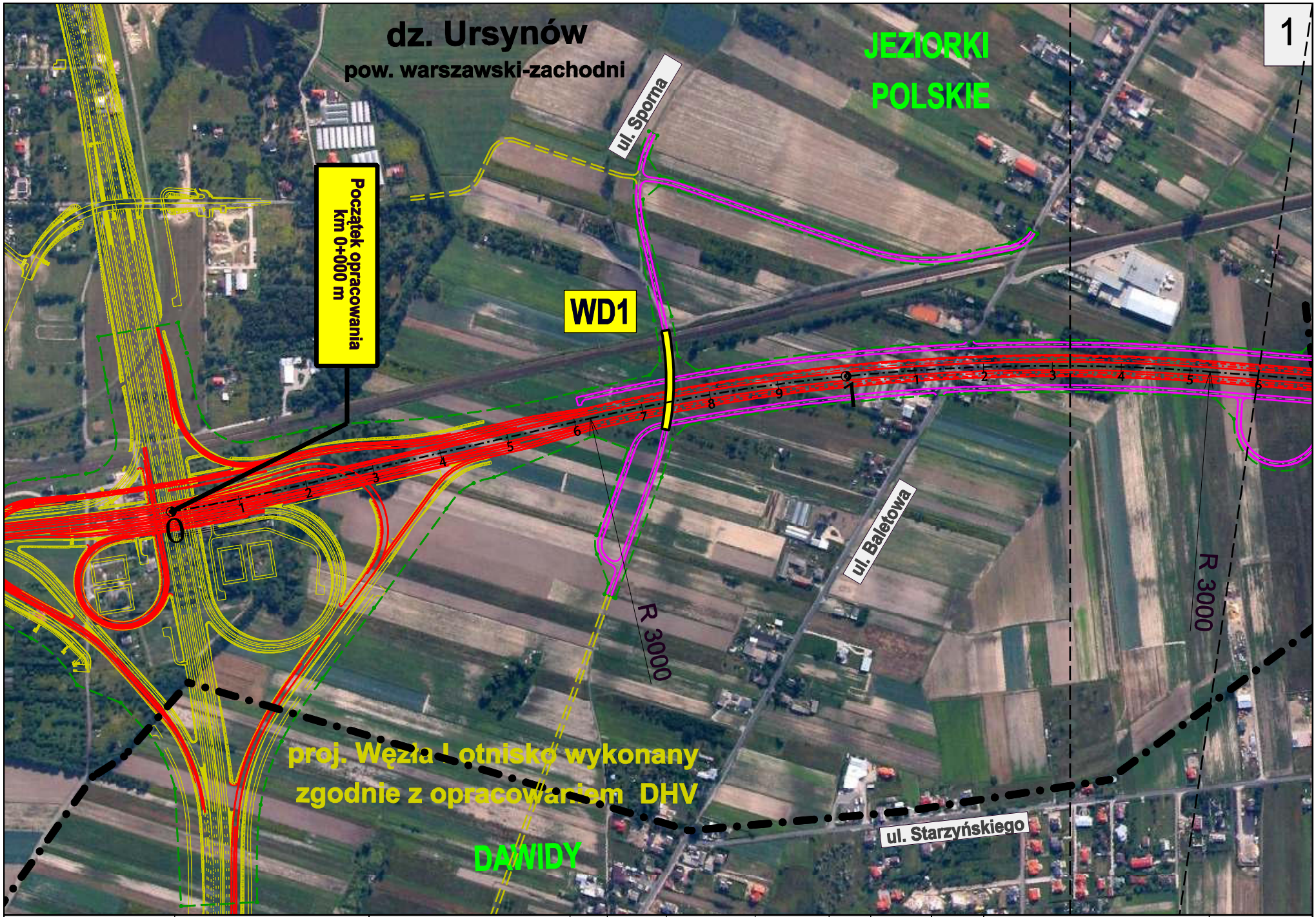


| | | | | | | | | | |
|---|---|---|---|---|---|---|---|---|---|
| GENERALNA DYREKCJA DRÓG KRAJOWYCH I AUTOSTRAD Oddział w Warszawie | BIURO PROJEKTOWO-KONSULTINGOWE EUROSTRADA Sp. z o.o. | Temat: STUDIUM TECHNICZNO-EKONOMICZNO-ŚRODOWISKOWE BUDOWY POŁUDNIOWEGO WYLOTU Z WARSZAWY DROGI EKSPRESOWEJ S-7 W KIERUNKU GRÓJCA | Etap: ETAP II | FUNKCJA | IMIĘ I NAZWISKO | SPECJALNOŚĆ | DATA | PODPIS | REWIZJA |
| | | | | Projektował: | Wojciech Parciński | drogi | 12.2007 | | 01 |
| | | | | Opracował: | Marcin Kaczmarczyk | drogi | 12.2007 | | Data: 12.2007 |
| | | | | Sprawdził: | Robert Twardowski | drogi | 12.2007 | | |

NAZWA RYSUNKU: Plan sytuacyjny na tle zdjęć lotniczych Wariant II

SKALA: 1:5 000

NR RYSUNKU: 3.2/1

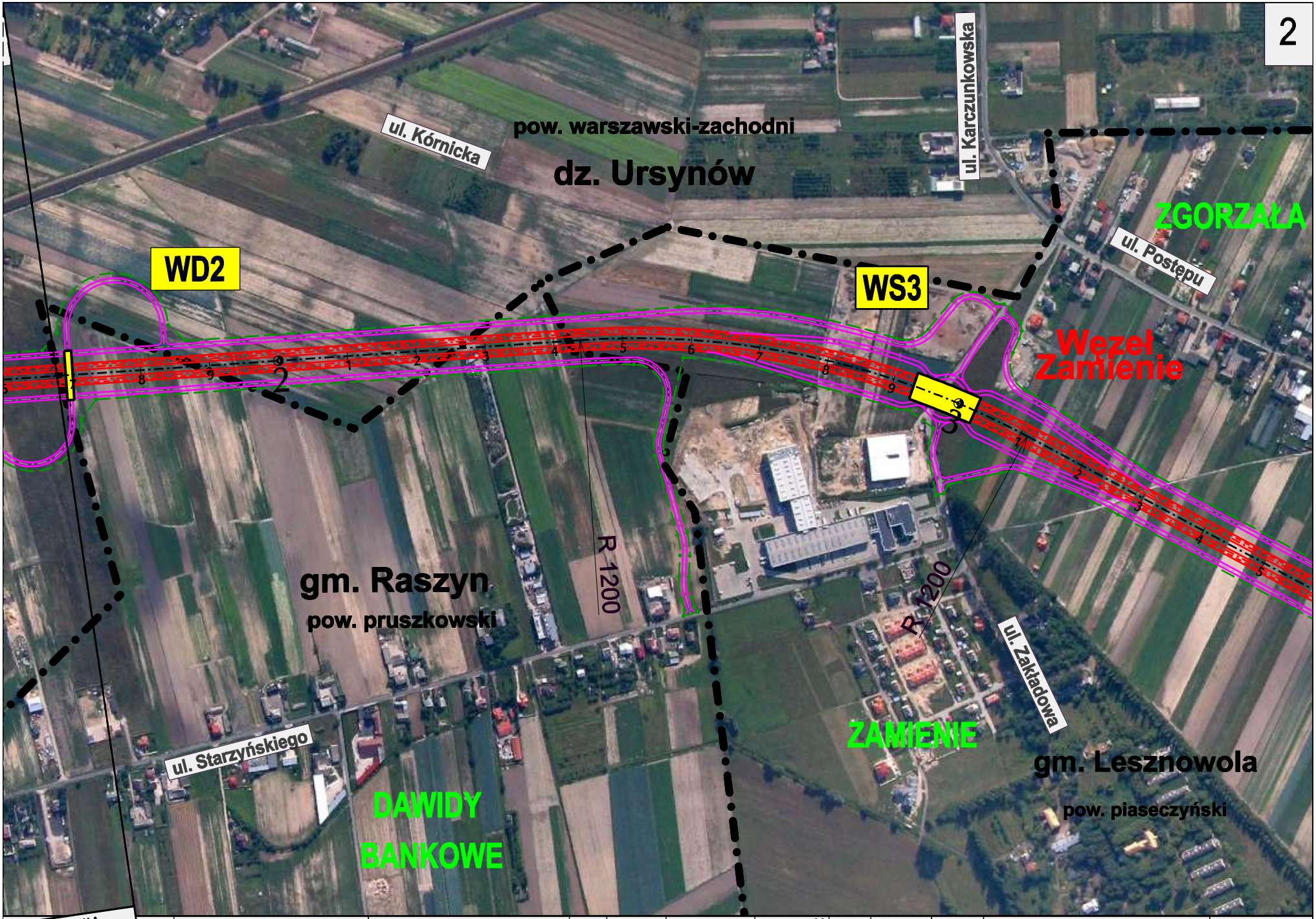


| SKALA | BIURO PROJEKTOWO-KONSULTINGOWE | Temat: | | FUNKCJA | IMIĘ I NAZWISKO | SPECJALNOŚĆ | DATA | PODPIS | REWIZJA | NAZWA RYSUNKU | SKALA |
|---|---|---|---|---|---|---|---|---|---|---|---|
| 1:5 000 | EUROSTRADA Sp. z o.o. | STUDIUM TECHNICZNO-EKONOMICZNO-ŚRODOWISKOWE BUDOWY POŁUDNIOWEGO WYLOTU Z WARSZAWY DROGI EKSPRESOWEJ S-7 W KIERUNKU GRÓJCA | Etap: | Projektował: | Wojciech Parciński | drogi | 12.2007 | | 01 | Plan sytuacyjny na tle zdjęć lotniczych Wariant II | 1:5 000 |
| NR RYSUNKU 3.2/1 | | | ETAP II | Opracował: | Marcin Kaczmarczyk | drogi | 12.2007 | | Data: 12.2007 | | NR RYSUNKU 3.2/2 |
| | | | | Sprawdził: | Robert Twardowski | drogi | 12.2007 | | | | |

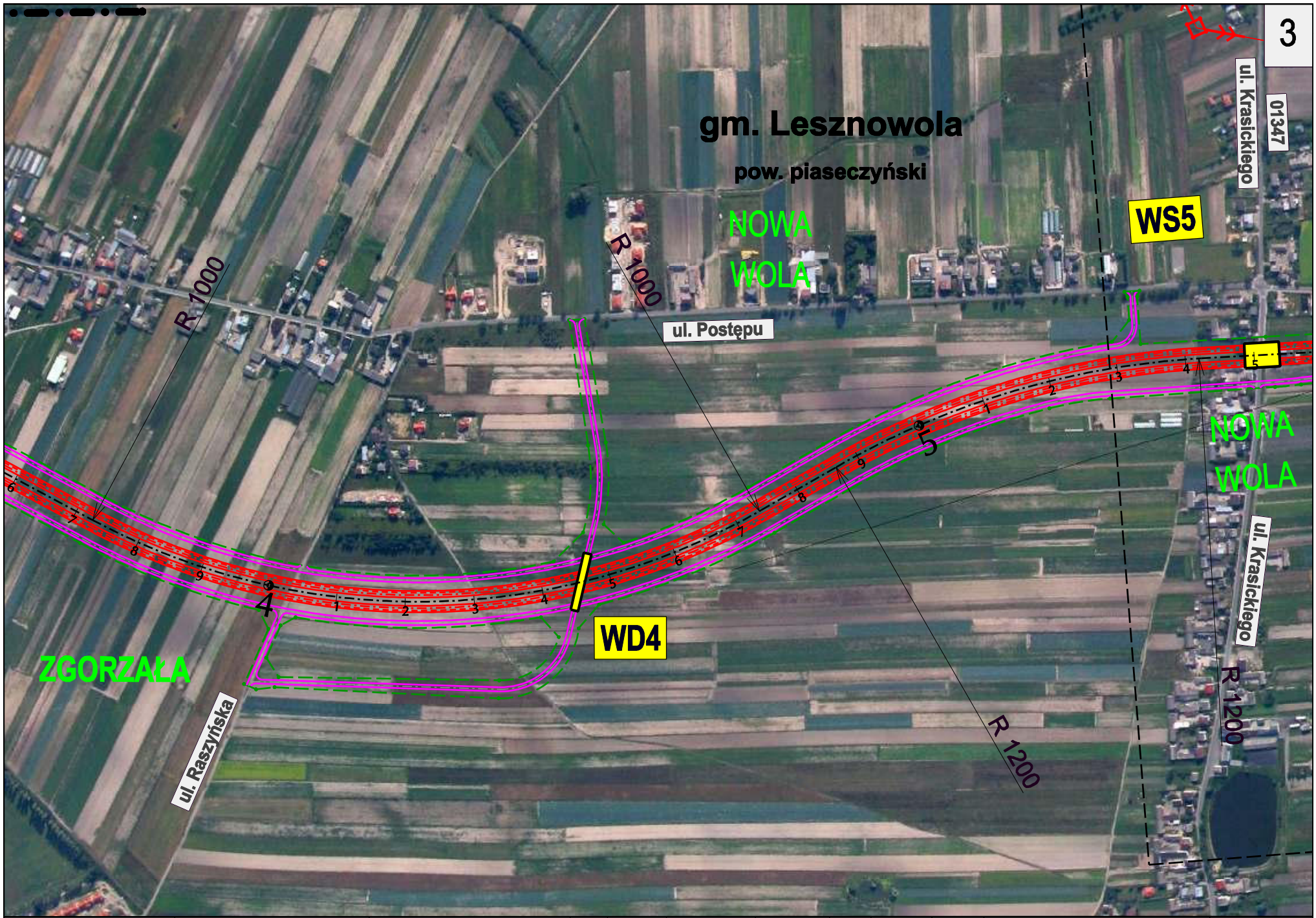


| Inwestor: | BIURO PROJEKTOWO-KONSULTINGOWE | Temat: | | FUNKCJA | IMIĘ I NAZWISKO | SPECJALNOŚĆ | DATA | PODPIS | REWIZJA | NAZWA RYSUNKU | SKALA |
|---|---|---|---|---|---|---|---|---|---|---|---|
| GENERALNA DYREKCJA DRÓG KRAJOWYCH I AUTOSTRAD Oddział w Warszawie | EUROSTRADA Sp. z o.o. | STUDIUM TECHNICZNO-EKONOMICZNO-ŚRODOWISKOWE BUDOWY POŁUDNIOWEGO WYLOTU Z WARSZAWY DROGI EKSPRESOWEJ S-7 W KIERUNKU GRÓJCA | Etap: ETAP II | Projektował: | Wojciech Parciński | drogi | 12.2007 | | 01 Data: 12.2007 | Plan sytuacyjny na tle zdjęć lotniczych Wariant II | 1:5 000 NR RYSUNKU 3.2/3 |
| | | | | Opracował: | Marcin Kaczmarczyk | drogi | 12.2007 | | | | |
| | | | | Sprawdził: | Robert Twardowski | drogi | 12.2007 | | | | |

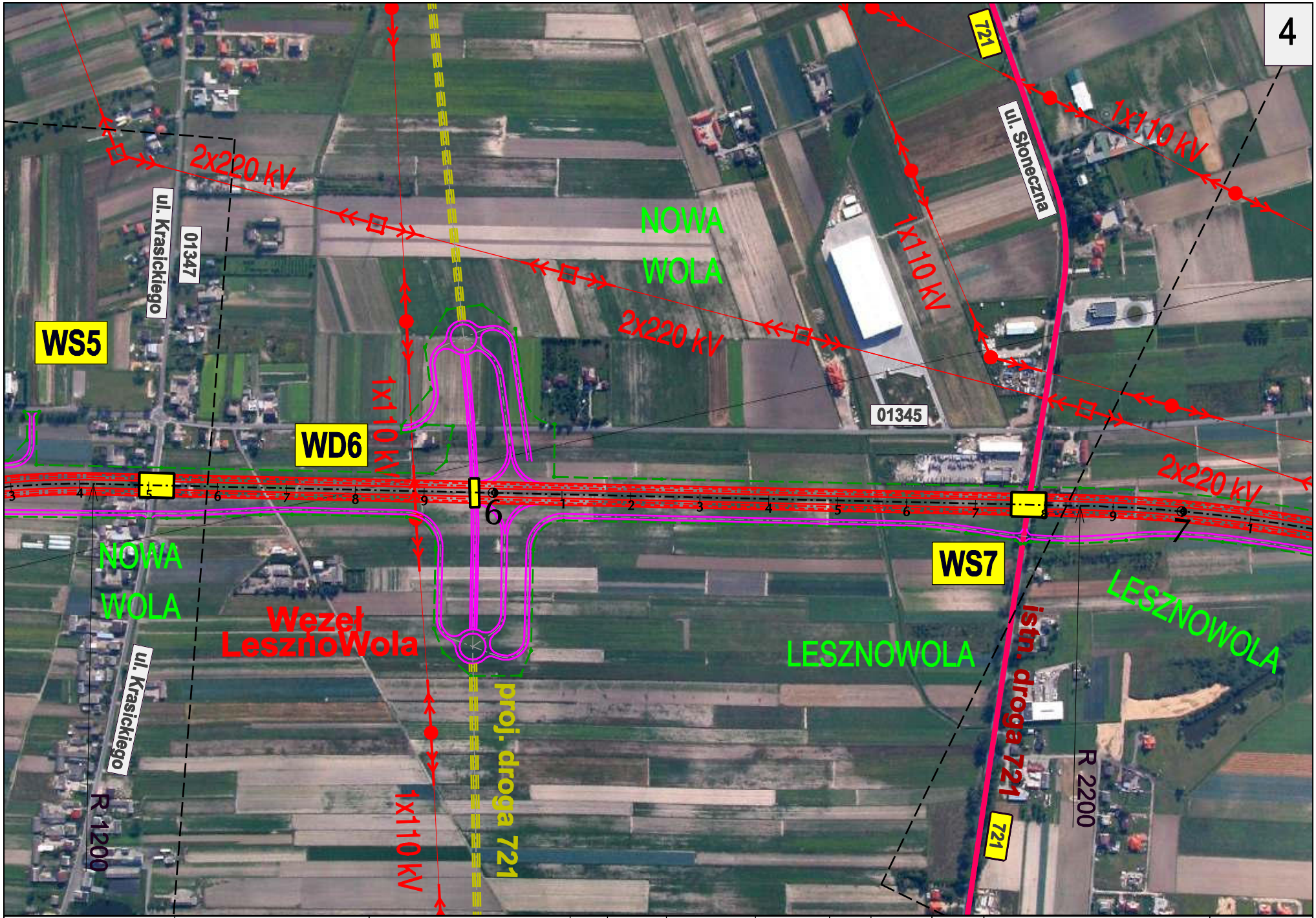


| Inwestor: | BIURO PROJEKTOWO-KONSULTINGOWE | Temat: | | FUNKCJA | IMIĘ I NAZWISKO | SPECJALNOŚĆ | DATA | PODPIS | REWIZJA | NAZWA RYSUNKU | SKALA |
|---|---|---|---|---|---|---|---|---|---|---|---|
| GENERALNA DYREKCJA DRÓG KRAJOWYCH I AUTOSTRAD Oddział w Warszawie | EUROSTRADA Sp. z o.o. | STUDIUM TECHNICZNO-EKONOMICZNO-ŚRODOWISKOWE BUDOWY POŁUDNIOWEGO WYLOTU Z WARSZAWY DROGI EKSPRESOWEJ S-7 W KIERUNKU GRÓJCA | Etap: ETAP II | Projektował: | Wojciech Parciński | drogi | 12.2007 | | 01 Data: 12.2007 | Plan sytuacyjny na tle zdjęć lotniczych Wariant II | 1:5 000 |
| | | | | Opracował: | Marcin Kaczmarczyk | drogi | 12.2007 | | | | NR RYSUNKU 3.2/4 |
| | | | | Sprawdził: | Robert Twardowski | drogi | 12.2007 | | | | |

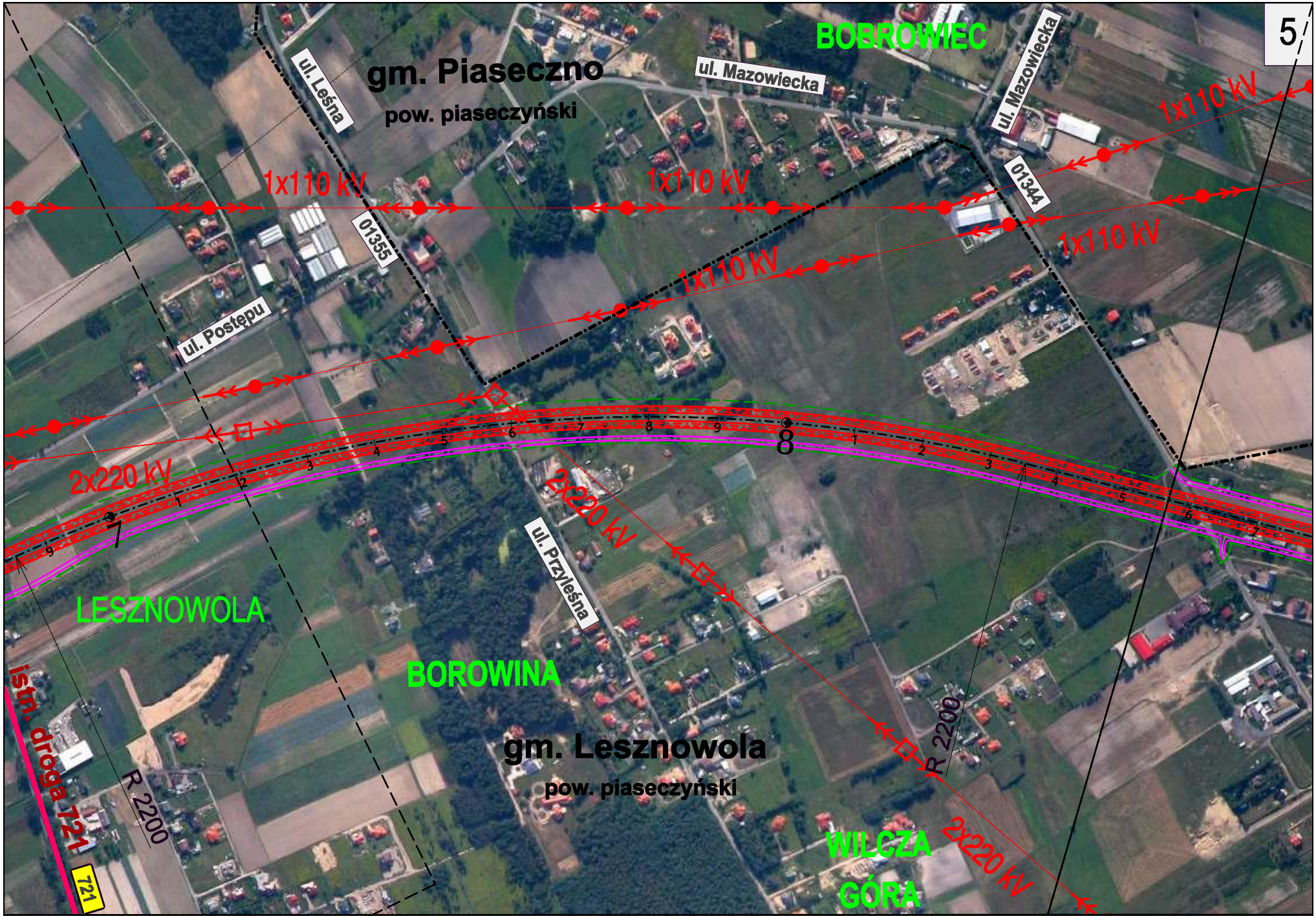


| Inwestor: | BIURO PROJEKTOWO-KONSULTINGOWE | Temat: | | FUNKCJA | IMIĘ I NAZWISKO | SPECJALNOŚĆ | DATA | PODPIS | REWIZJA | NAZWA RYSUNKU | SKALA |
|---|---|---|---|---|---|---|---|---|---|---|---|
| GENERALNA DYREKCJA DRÓG KRAJOWYCH I AUTOSTRAD Oddział w Warszawie | EUROSTRADA Sp. z o.o. | STUDIUM TECHNICZNO-EKONOMICZNO-ŚRODOWISKOWE BUDOWY POŁUDNIOWEGO WYLOTU Z WARSZAWY DROGI EKSPRESOWEJ S-7 W KIERUNKU GRÓJCA | Etap: ETAP II | Projektował: | Wojciech Parciński | drogi | 12.2007 | | 01 Data: 12.2007 | Plan sytuacyjny na tle zdjęć lotniczych Wariant II | 1:5 000 |
| | | | | Opracował: | Marcin Kaczmarczyk | drogi | 12.2007 | | | | NR RYSUNKU 3.2/5 |
| | | | | Sprawdził: | Robert Twardowski | drogi | 12.2007 | | | | |

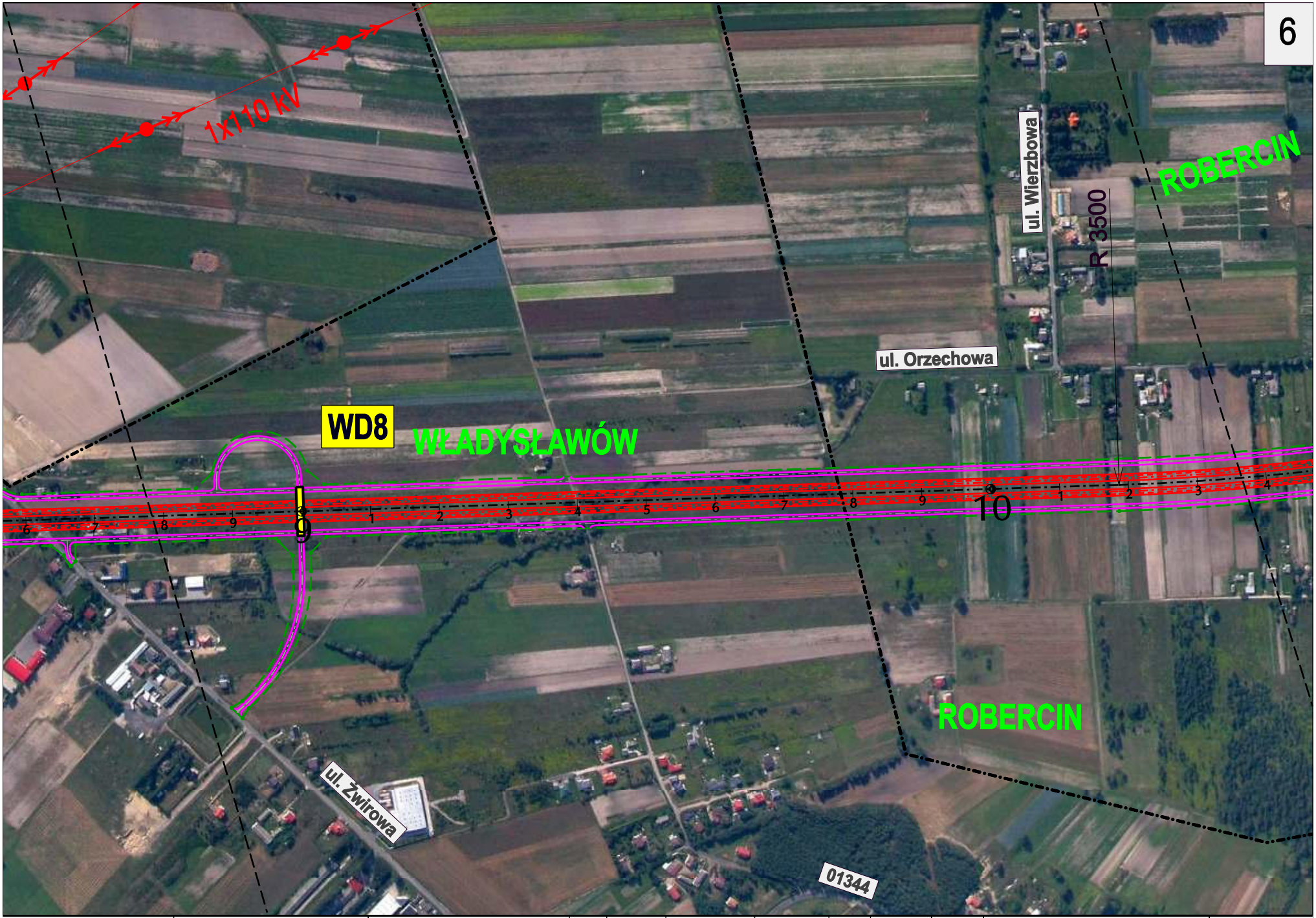


| Inwestor: | BIURO PROJEKTOWO-KONSULTINGOWE | Temat: | | FUNKCJA | IMIĘ I NAZWISKO | SPECJALNOŚĆ | DATA | PODPIS | REWIZJA | NAZWA RYSUNKU | SKALA |
|---|---|---|---|---|---|---|---|---|---|---|---|
| GENERALNA DYREKCJA DRÓG KRAJOWYCH I AUTOSTRAD Oddział w Warszawie | EUROSTRADA Sp. z o.o. | STUDIUM TECHNICZNO-EKONOMICZNO-ŚRODOWISKOWE BUDOWY POŁUDNIOWEGO WYLOTU Z WARSZAWY DROGI EKSPRESOWEJ S-7 W KIERUNKU GRÓJCA | Etap: ETAP II | Projektował: | Wojciech Parciński | drogi | 12.2007 | | 01 Data: 12.2007 | Plan sytuacyjny na tle zdjęć lotniczych Wariant II | 1:5 000 |
| | | | | Opracował: | Marcin Kaczmarczyk | drogi | 12.2007 | | | | NR RYSUNKU 3.2/6 |
| | | | | Sprawdził: | Robert Twardowski | drogi | 12.2007 | | | | |

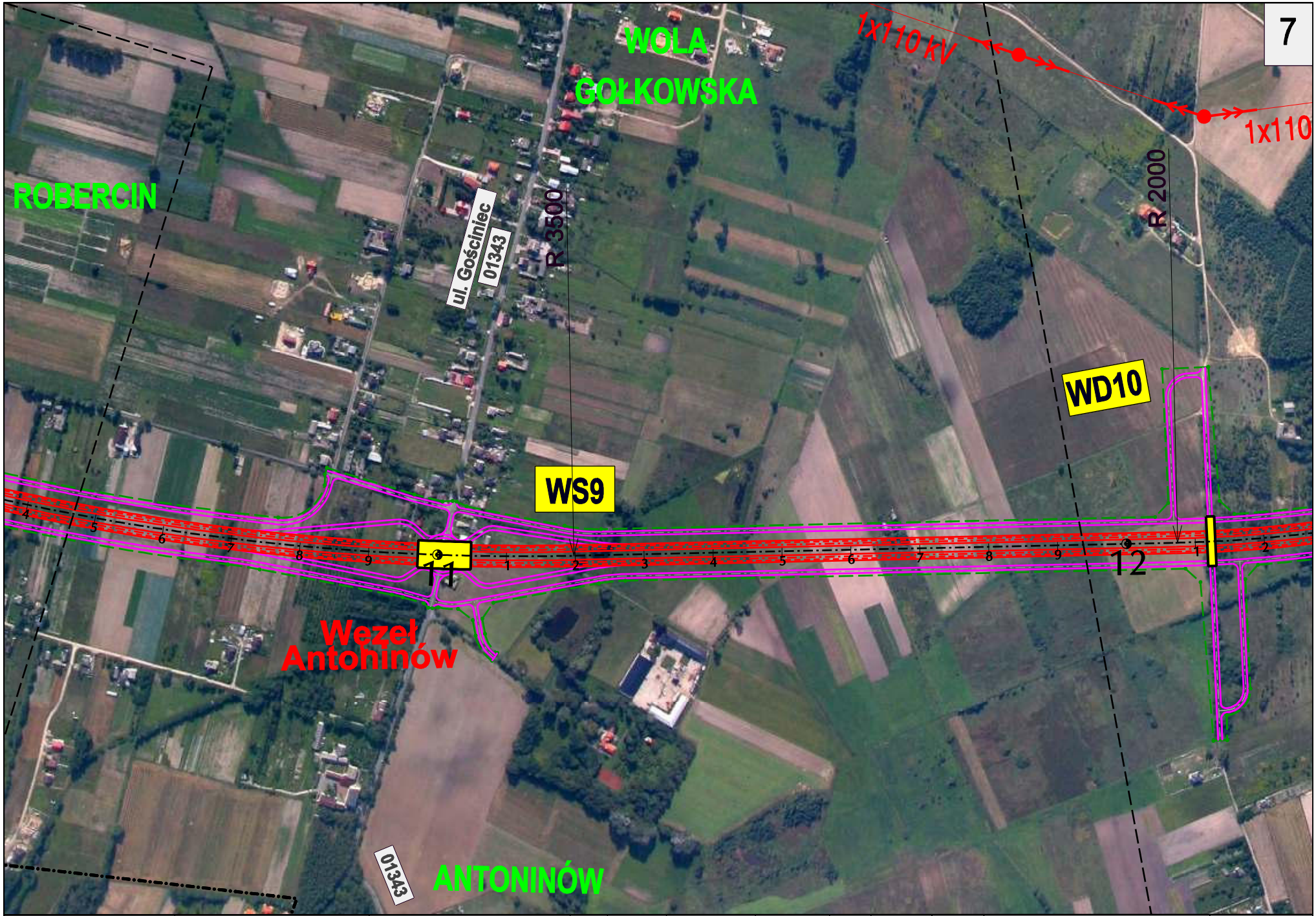


| Inwestor: | BIURO PROJEKTOWO-KONSULTINGOWE | Temat: | | FUNKCJA | IMIĘ I NAZWISKO | SPECJALNOŚĆ | DATA | PODPIS | REWIZJA | NAZWA RYSUNKU | SKALA |
|---|---|---|---|---|---|---|---|---|---|---|---|
| GENERALNA DYREKCJA DRÓG KRAJOWYCH I AUTOSTRAD Oddział w Warszawie | EUROSTRADA Sp. z o.o. | STUDIUM TECHNICZNO-EKONOMICZNO-ŚRODOWISKOWE BUDOWY POŁUDNIOWEGO WYLOTU Z WARSZAWY DROGI EKSPRESOWEJ S-7 W KIERUNKU GRÓJCA | Etap: ETAP II | Projektował: | Wojciech Parciński | drogi | 12.2007 | | 01 | Plan sytuacyjny na tle zdjęć lotniczych Wariant II | 1:5 000 |
| | | | | Opracował: | Marcin Kaczmarczyk | drogi | 12.2007 | | Data: 12.2007 | | NR RYSUNKU 3.2/7 |
| | | | | Sprawdził: | Robert Twardowski | drogi | 12.2007 | | | | |

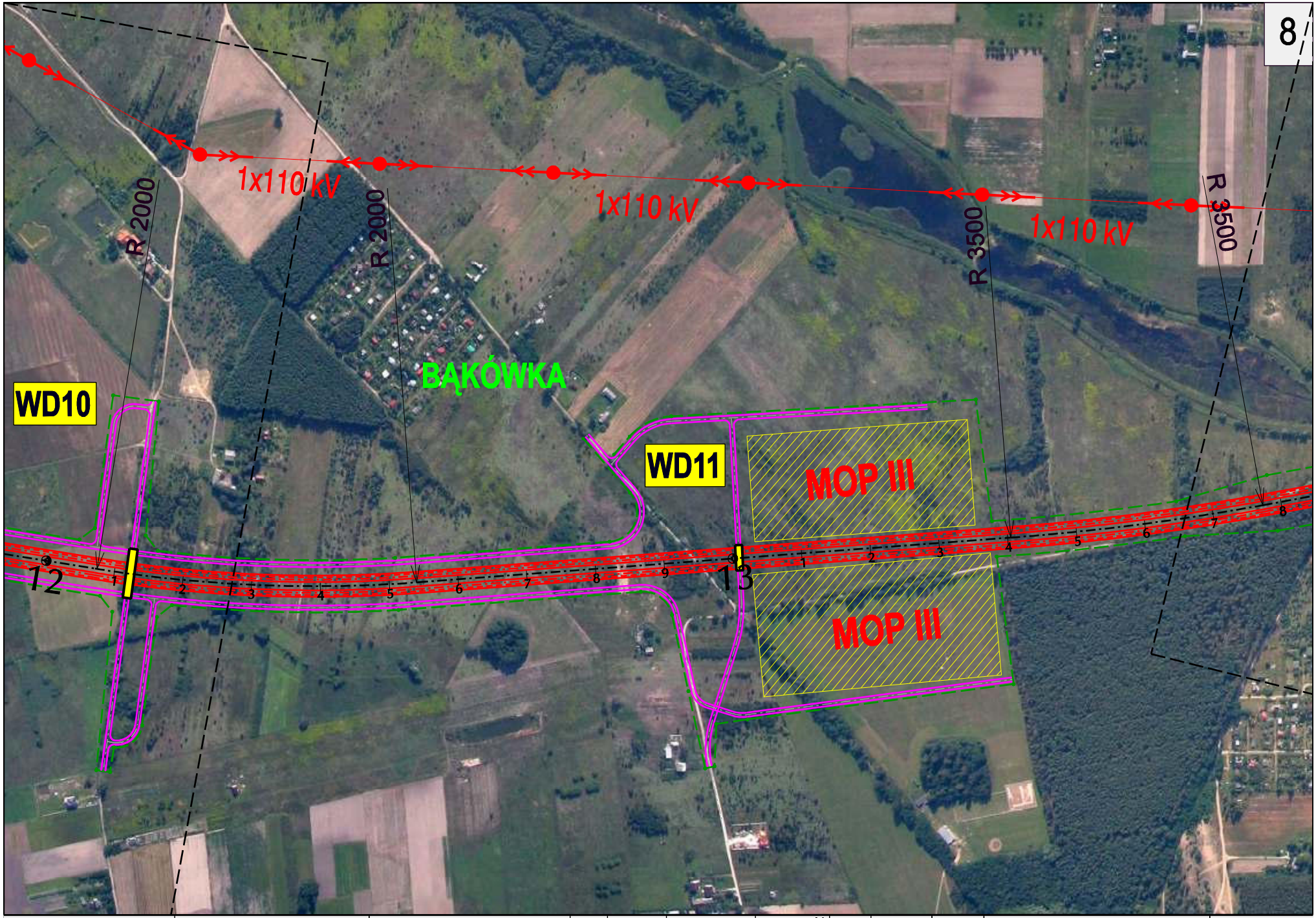


| Inwestor: | BIURO PROJEKTOWO-KONSULTINGOWE | Temat: | | FUNKCJA | IMIĘ I NAZWISKO | SPECJALNOŚĆ | DATA | PODPIS | REWIZJA | NAZWA RYSUNKU | SKALA |
|---|---|---|---|---|---|---|---|---|---|---|---|
| GENERALNA DYREKCJA DRÓG KRAJOWYCH I AUTOSTRAD Oddział w Warszawie | EUROSTRADA Sp. z o.o. | STUDIUM TECHNICZNO-EKONOMICZNO-ŚRODOWISKOWE BUDOWY POŁUDNIOWEGO WYLOTU Z WARSZAWY DROGI EKSPRESOWEJ S-7 W KIERUNKU GRÓJCA | Etap: ETAP II | Projektował: | Wojciech Parciński | drogi | 12.2007 | | 01 Data: 12.2007 | Plan sytuacyjny na tle zdjęć lotniczych Wariant II | 1:5 000 NR RYSUNKU 3.2/8 |
| | | | | Opracował: | Marcin Kaczmarczyk | drogi | 12.2007 | | | | |
| | | | | Sprawdził: | Robert Twardowski | drogi | 12.2007 | | | | |

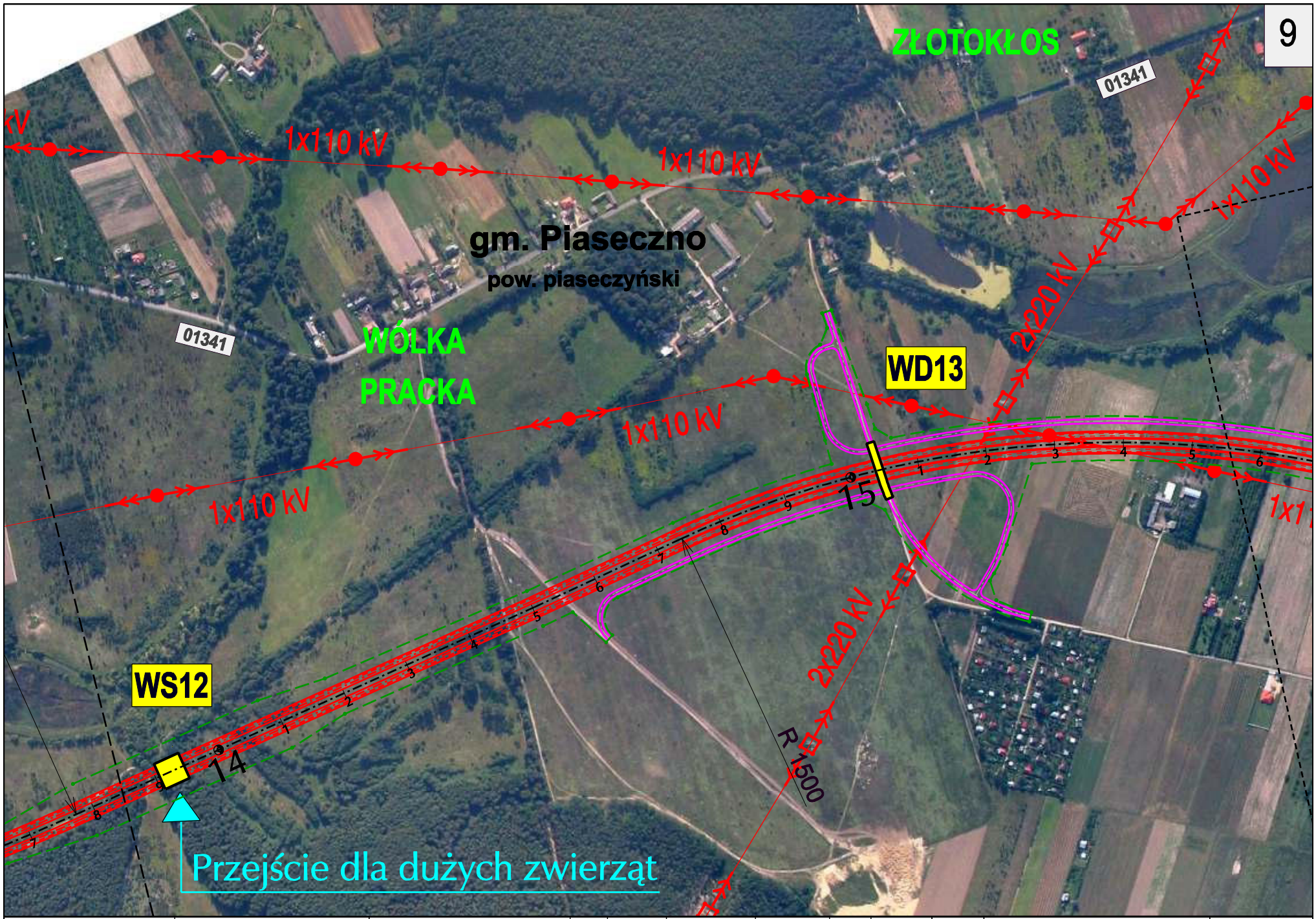


| Inwestor: | BIURO PROJEKTOWO-KONSULTINGOWE | Temat: | | FUNKCJA | IMIĘ I NAZWISKO | SPECJALNOŚĆ | DATA | PODPIS | REWIZJA | NAZWA RYSUNKU | SKALA |
|---|---|---|---|---|---|---|---|---|---|---|---|
| GENERALNA DYREKCJA DRÓG KRAJOWYCH I AUTOSTRAD Oddział w Warszawie | EUROSTRADA Sp. z o.o. | STUDIUM TECHNICZNO-EKONOMICZNO-ŚRODOWISKOWE BUDOWY POŁUDNIOWEGO WYLOTU Z WARSZAWY DROGI EKSPRESOWEJ S-7 W KIERUNKU GRÓJCA | Etap: ETAP II | Projektował: | Wojciech Parciński | drogi | 12.2007 | | 01 Data: 12.2007 | Plan sytuacyjny na tle zdjęć lotniczych Wariant II | 1:5 000 NR RYSUNKU 3.2/9 |
| | | | | Opracował: | Marcin Kaczmarczyk | drogi | 12.2007 | | | | |
| | | | | Sprawdził: | Robert Twardowski | drogi | 12.2007 | | | | |

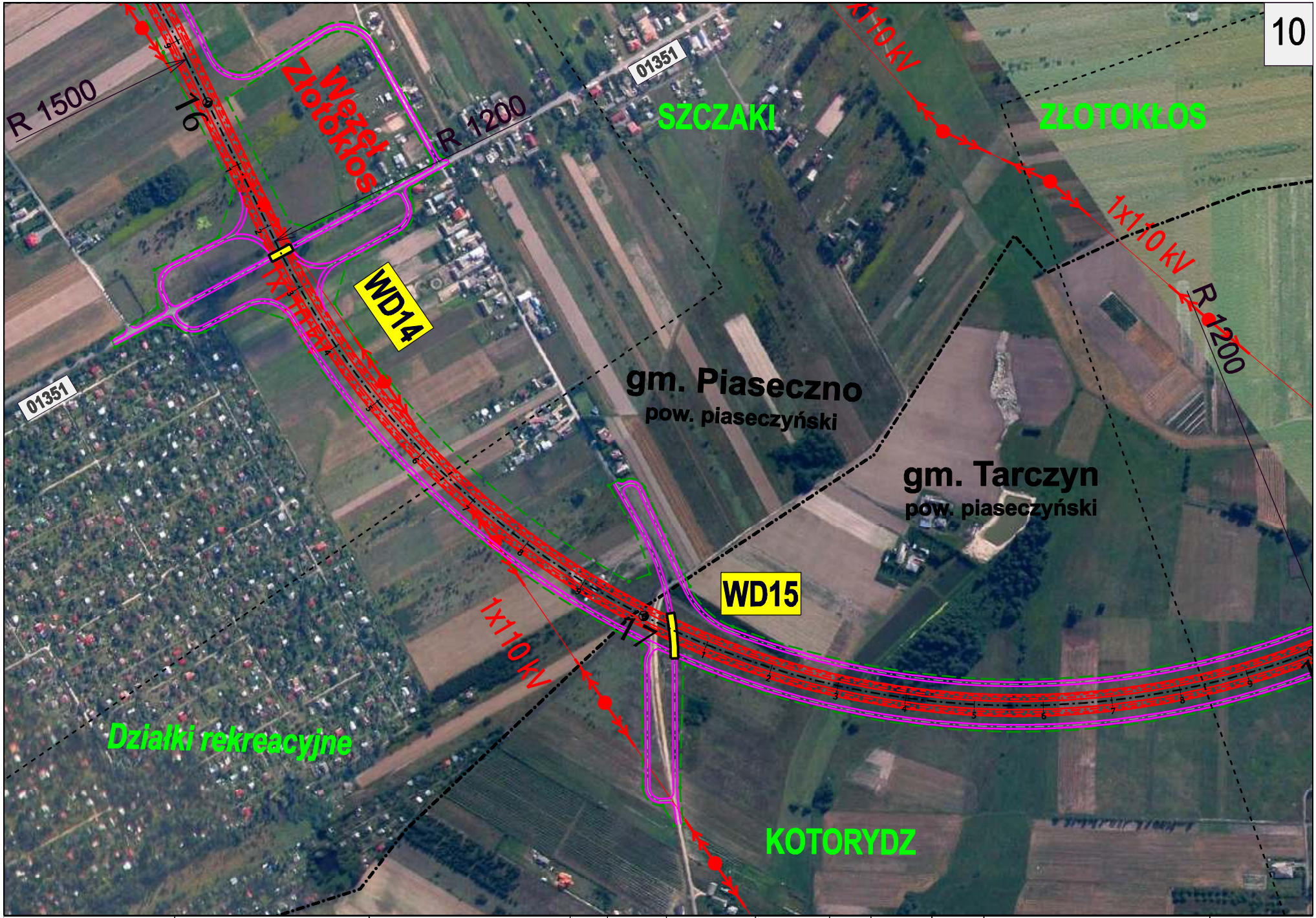


| Inwestor: | Biuro projektowo-konsultingowe | Temat: | | | | | | | | | |
|---|---|---|---|---|---|---|---|---|---|---|---|
| GENERALNA DYREKCJA DRÓG KRAJOWYCH I AUTOSTRAD Oddział w Warszawie | EUROSTRADA Sp. z o.o. | STUDIUM TECHNICZNO-EKONOMICZNO-ŚRODOWISKOWE BUDOWY POŁUDNIOWEGO WYLOTU Z WARSZAWY DROGI EKSPRESOWEJ S-7 W KIERUNKU GRÓJCA | | FUNKCJA | IMIĘ I NAZWISKO | SPECJALNOŚĆ | DATA | PODPIS | REWIZJA | NAZWA RYSUNKU | SKALA |
| | | | Etap: | Projektował: | Wojciech Parciński | drogi | 11.2007 | | 01 | Plan sytuacyjny na tle zdjęć lotniczych Wariant IV | 1:5 000 |
| | | | ETAP II | Opracował: | Marcin Kaczmarczyk | drogi | 11.2007 | | Data: 03.2007 | | NR RYSUNKU 3.4/10 |
| | | | | Sprawdził: | Robert Twardowski | drogi | 11.2007 | | | | |

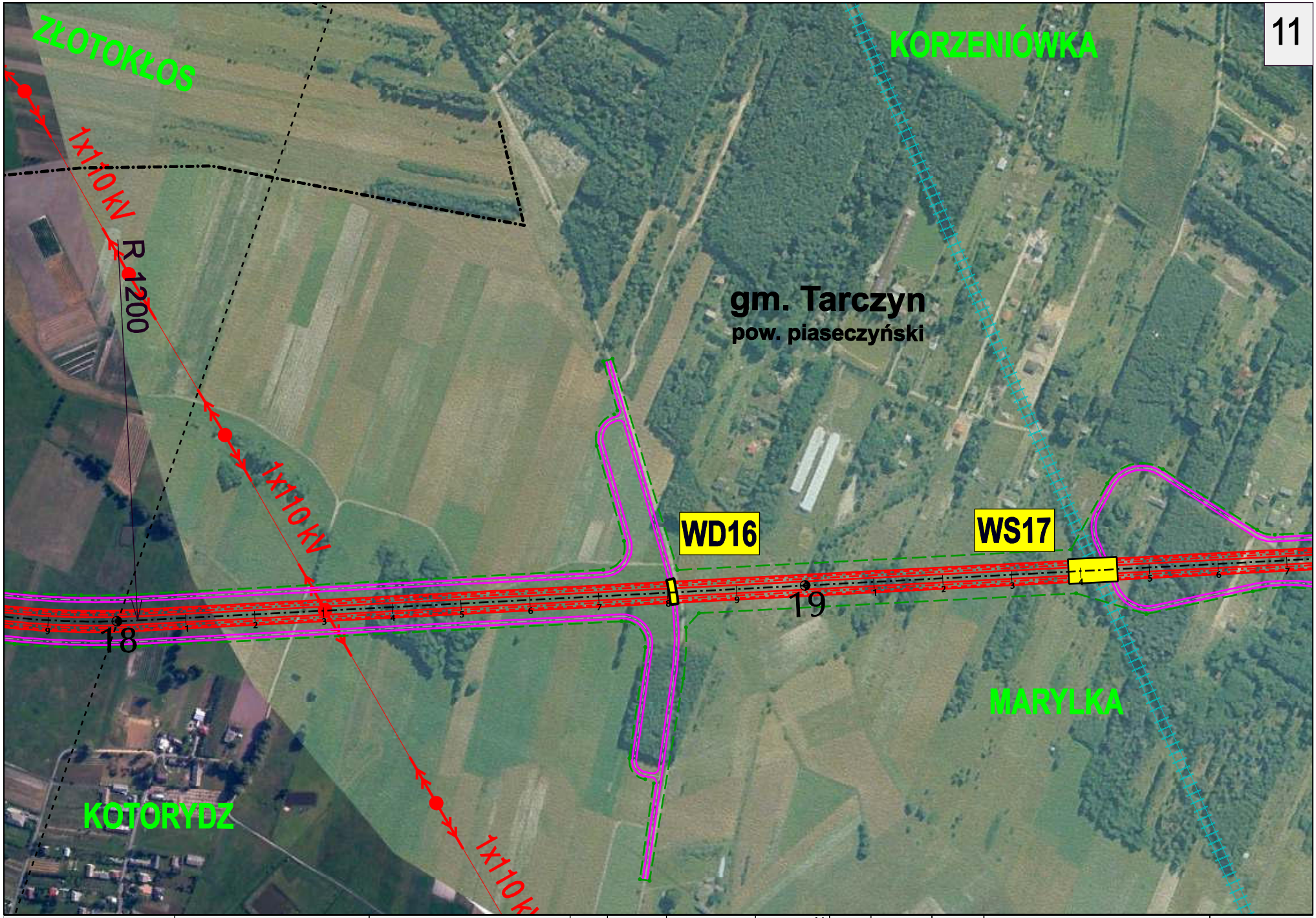


| Inwestor: | BIURO PROJEKTOWO-KONSULTINGOWE | Temat: | | | | | | | | | |
|---|---|---|---|---|---|---|---|---|---|---|---|
| GENERALNA DYREKCJA DRÓG KRAJOWYCH I AUTOSTRAD Oddział w Warszawie | EUROSTRADA Sp. z o.o. | STUDIUM TECHNICZNO-EKONOMICZNO-ŚRODOWISKOWE BUDOWY POŁUDNIOWEGO WYLOTU Z WARSZAWY DROGI EKSPRESOWEJ S-7 W KIERUNKU GRÓJCA | | FUNKCJA | IMIĘ I NAZWISKO | SPECJALNOŚĆ | DATA | PODPIS | REWIZJA | NAZWA RYSUNKU | SKALA |
| | | | Etap: | Projektował: | Wojciech Parciński | drogi | 11.2007 | | 01 | Plan sytuacyjny na tle zdjęć lotniczych Wariant IV | 1:5 000 |
| | | | ETAP II | Opracował: | Marcin Kaczmarczyk | drogi | 11.2007 | | Data: 03.2007 | | NR RYSUNKU 3.4/11 |
| | | | | Sprawdził: | Robert Twardowski | drogi | 11.2007 | | | | |

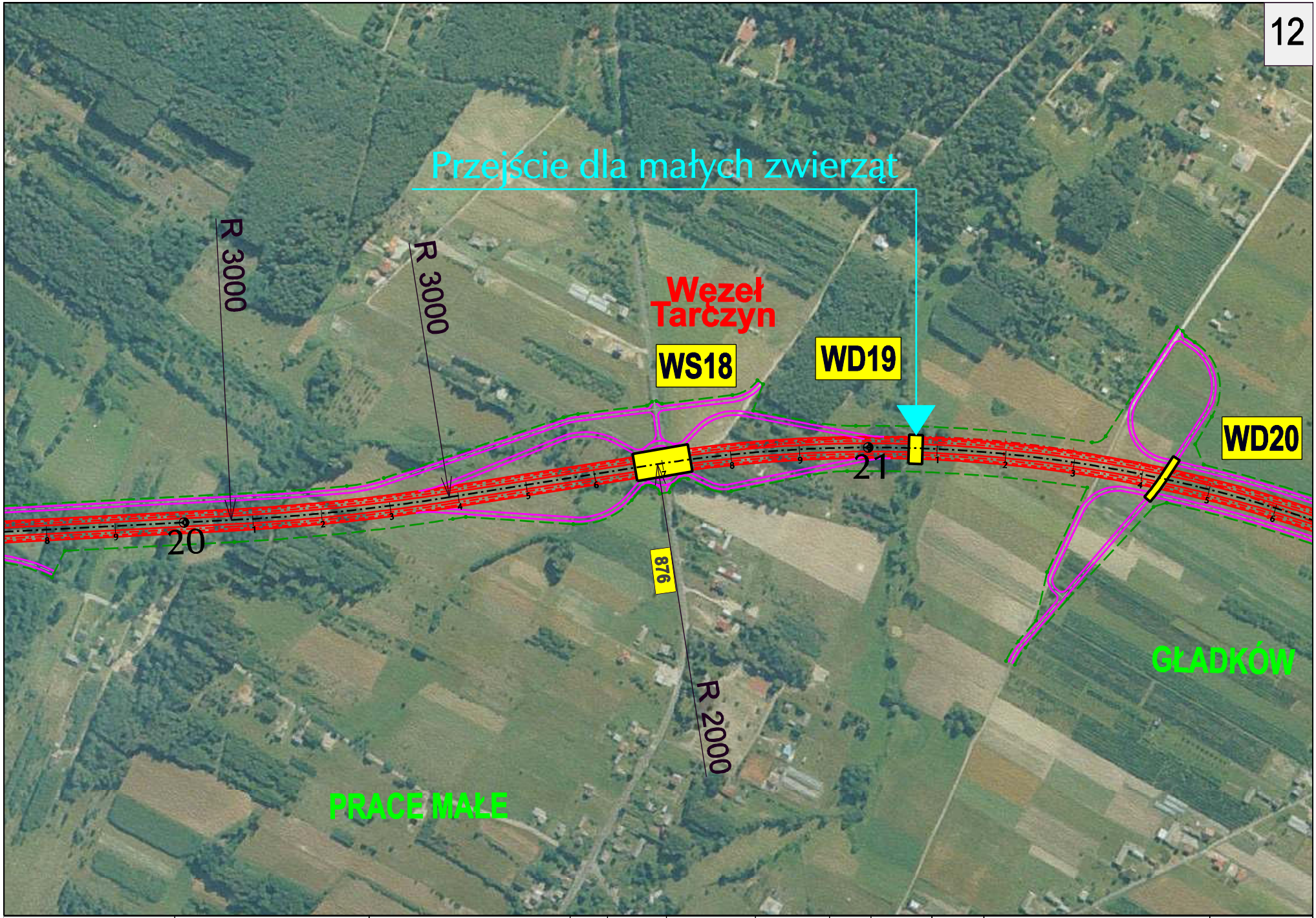


| Inwestor: | BIURO PROJEKTOWO-KONSULTINGOWE | Temat: | | FUNKCJA | IMIĘ I NAZWISKO | SPECJALNOŚĆ | DATA | PODPIS | REWIZJA | NAZWA RYSUNKU | SKALA |
|---|---|---|---|---|---|---|---|---|---|---|---|
| GENERALNA DYREKCJA DRÓG KRAJOWYCH I AUTOSTRAD Oddział w Warszawie | EUROSTRADA Sp. z o.o. | STUDIUM TECHNICZNO-EKONOMICZNO-ŚRODOWISKOWE BUDOWY POŁUDNIOWEGO WYLOTU Z WARSZAWY DROGI EKSPRESOWEJ S-7 W KIERUNKU GRÓJCA | Etap: ETAP II | Projektował: | Wojciech Parciński | drogi | 11.2007 | | 01 Data: 03.2007 | Plan sytuacyjny na tle zdjęć lotniczych Wariant IV | 1:5 000 NR RYSUNKU 3.4/12 |
| | | | | Opracował: | Marcin Kaczmarczyk | drogi | 11.2007 | | | | |
| | | | | Sprawdził: | Robert Twardowski | drogi | 11.2007 | | | | |

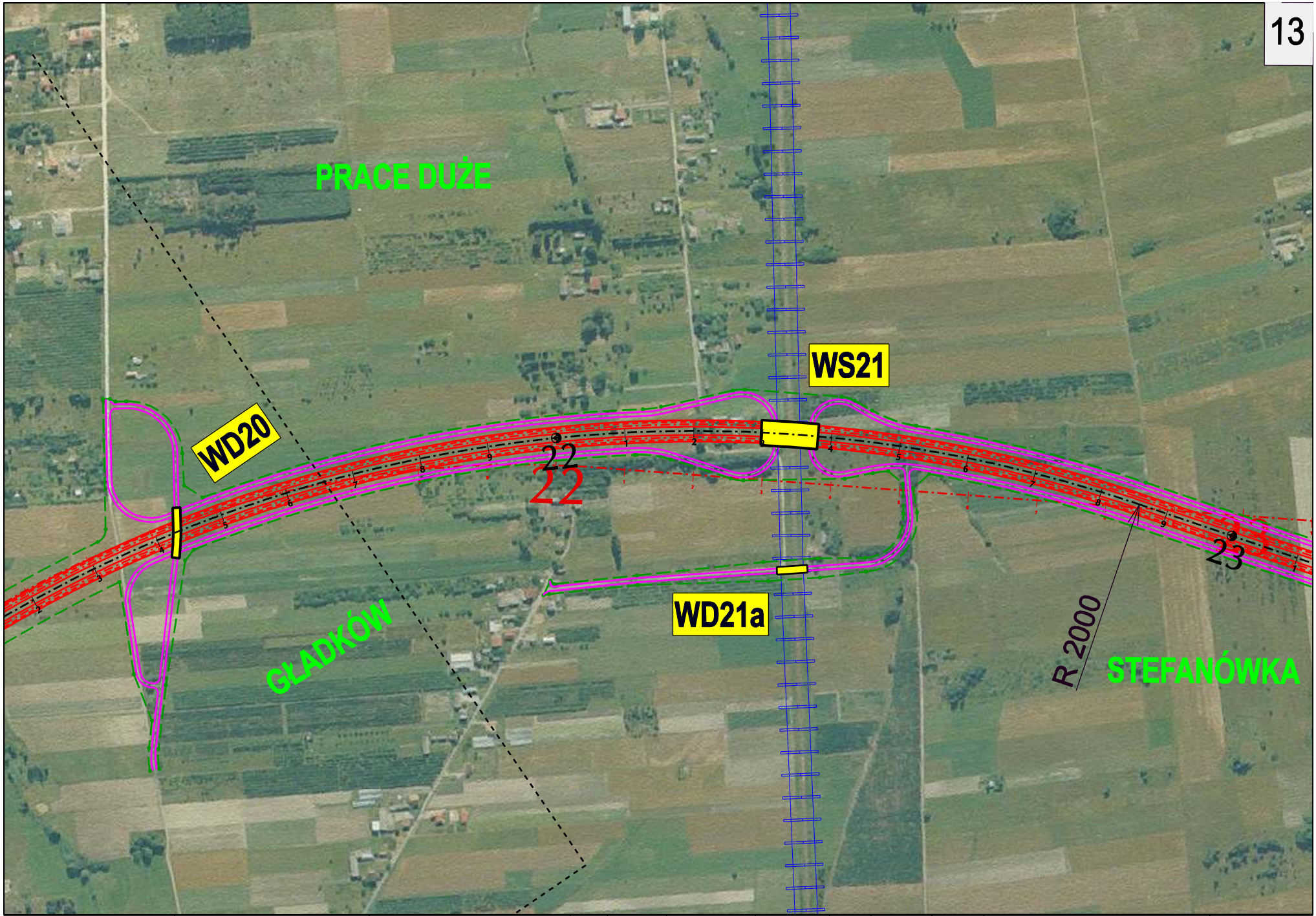


| Inwestor: | BIURO PROJEKTOWO-KONSULTINGOWE | Temat: | | FUNKCJA | IMIĘ I NAZWISKO | SPECJALNOŚĆ | DATA | PODPIS | REWIZJA | NAZWA RYSUNKU | SKALA |
|---|---|---|---|---|---|---|---|---|---|---|---|
| GENERALNA DYREKCJA DRÓG KRAJOWYCH I AUTOSTRAD Oddział w Warszawie | EUROSTRADA Sp. z o.o. | STUDIUM TECHNICZNO-EKONOMICZNO-ŚRODOWISKOWE BUDOWY POŁUDNIOWEGO WYLOTU Z WARSZAWY DROGI EKSPRESOWEJ S-7 W KIERUNKU GRÓJCA | Etap: ETAP II | Projektował: | Wojciech Parciński | drogi | 11.2007 | | 01 Data: 03.2007 | Plan sytuacyjny na tle zdjęć lotniczych Wariant IV | 1:5 000 |
| | | | | Opracował: | Marcin Kaczmarczyk | drogi | 11.2007 | | | | NR RYSUNKU 3.4/13 |
| | | | | Sprawdził: | Robert Twardowski | drogi | 11.2007 | | | | |

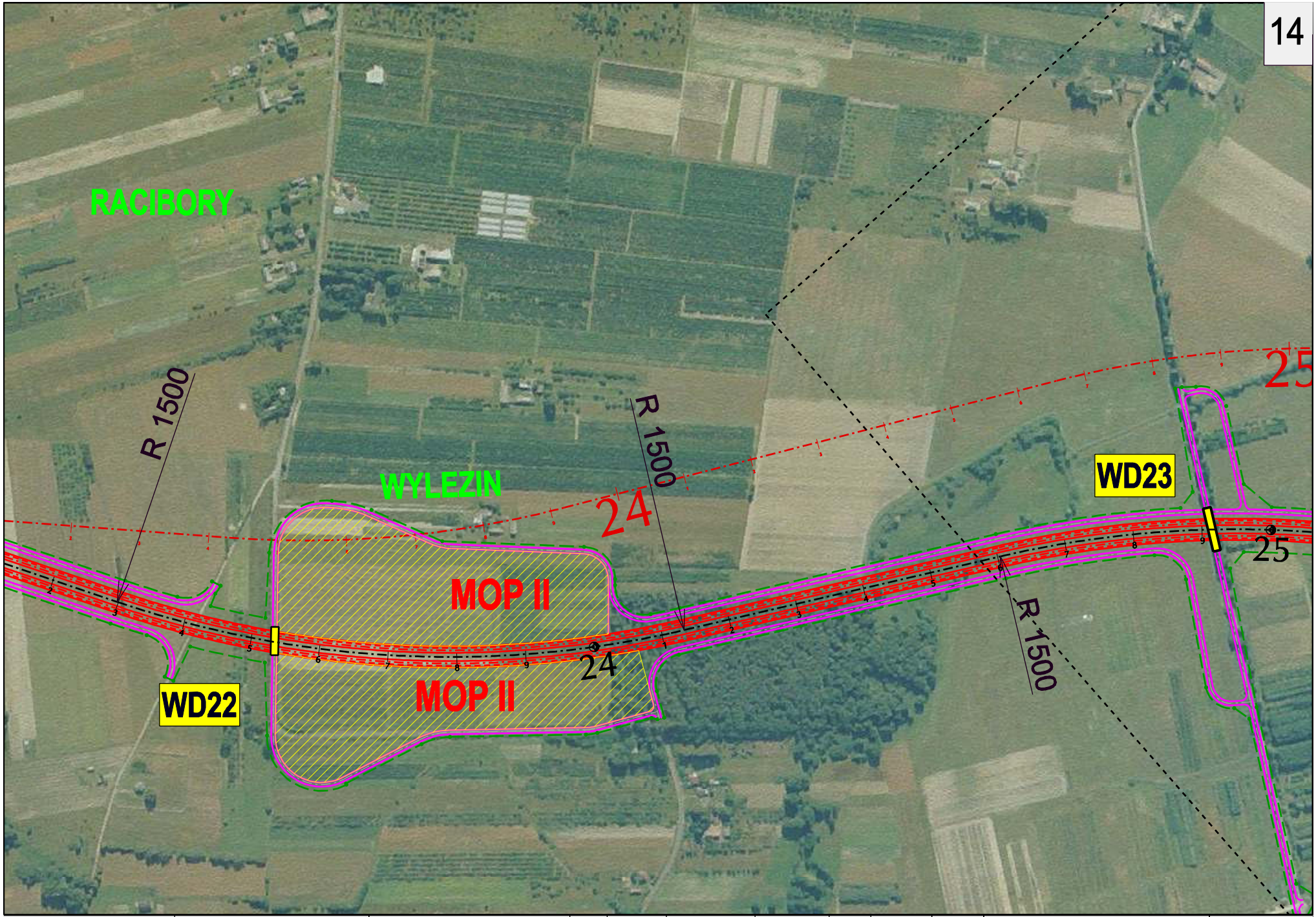


| Inwestor: | BIURO PROJEKTOWO-KONSULTINGOWE | Temat: | | | | | | | | | | |
|---|---|---|---|---|---|---|---|---|---|---|---|---|
| GENERALNA DYREKCJA DRÓG KRAJOWYCH I AUTOSTRAD Oddział w Warszawie | EUROSTRADA Sp. z o.o. | STUDIUM TECHNICZNO-EKONOMICZNO-ŚRODOWISKOWE BUDOWY POŁUDNIOWEGO WYLOTU Z WARSZAWY DROGI EKSPRESOWEJ S-7 W KIERUNKU GRÓJCA | | FUNKCJA | IMIĘ I NAZWISKO | SPECJALNOŚĆ | DATA | PODPIS | REWIZJA | NAZWA RYSUNKU | SKALA |
| | | | Etap: | Projektował: | Wojciech Parciński | drogi | 11.2007 | | 01 | Plan sytuacyjny na tle zdjęć lotniczych Wariant IV | 1:5 000 |
| | | | ETAP II | Opracował: | Marcin Kaczmarczyk | drogi | 11.2007 | | Data: 03.2007 | | NR RYSUNKU 3.4/14 |
| | | | | Sprawdził: | Robert Twardowski | drogi | 11.2007 | | | | |

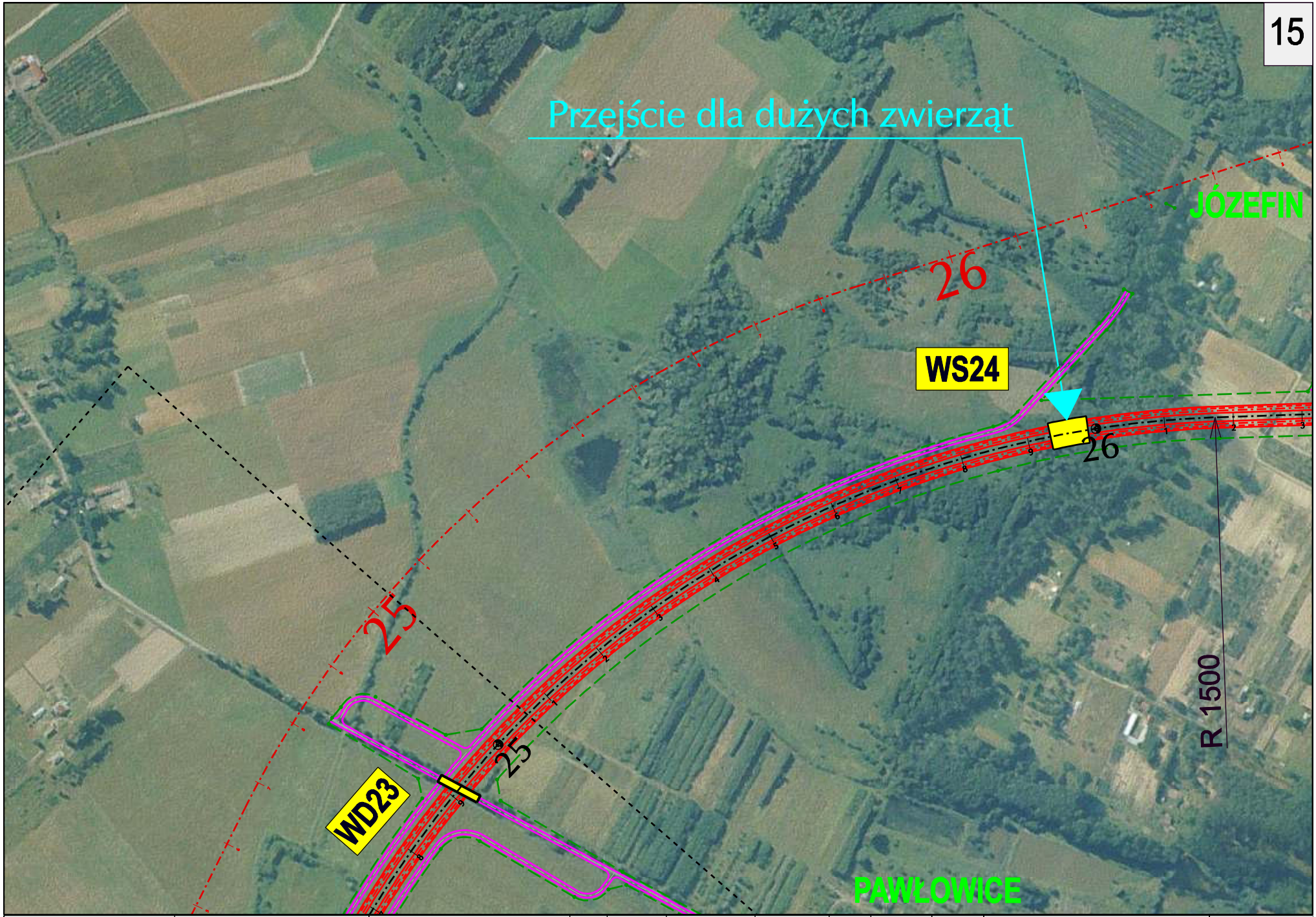


| Inwestor: | BIURO PROJEKTOWO-KONSULTINGOWE | Temat: | | | | | | | | | |
|---|---|---|---|---|---|---|---|---|---|---|---|
| GENERALNA DYREKCJA DRÓG KRAJOWYCH I AUTOSTRAD Oddział w Warszawie | EUROSTRADA Sp. z o.o. | STUDIUM TECHNICZNO-EKONOMICZNO-ŚRODOWISKOWE BUDOWY POŁUDNIOWEGO WYLOTU Z WARSZAWY DROGI EKSPRESOWEJ S-7 W KIERUNKU GRÓJCA | Etap: | FUNKCJA | IMIĘ I NAZWISKO | SPECJALNOŚĆ | DATA | PODPIS | REWIZJA | NAZWA RYSUNKU | SKALA |
| | | | ETAP II | Projektował: | Wojciech Parciński | drogi | 11.2007 | | 01 | Plan sytuacyjny na tle zdjęć lotniczych Wariant IV | 1:5 000 |
| | | | | Opracował: | Marcin Kaczmarczyk | drogi | 11.2007 | | Data: 03.2007 | | NR RYSUNKU 3.4/15 |
| | | | | Sprawdził: | Robert Twardowski | drogi | 11.2007 | | | | |

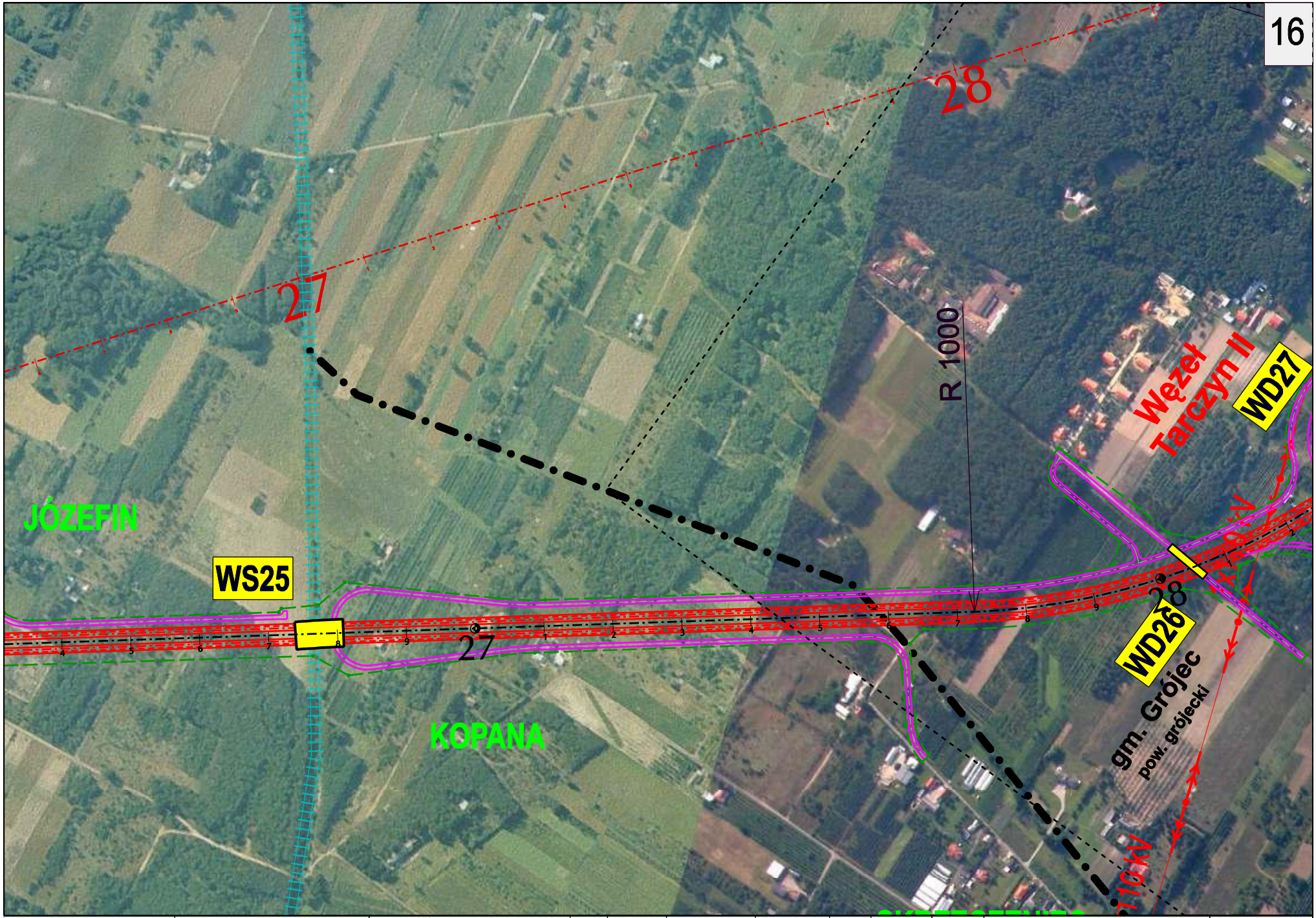


| | | | | | | | | |
|---|---|---|---|---|---|---|---|---|
| Inwestor: GENERALNA DYREKCJA DRÓG KRAJOWYCH I AUTOSTRAD Oddział w Warszawie | BIURO PROJEKTOWO-KONSULTINGOWE EUROSTRADA Sp. z o.o. | Temat: STUDIUM TECHNICZNO-EKONOMICZNO-ŚRODOWISKOWE BUDOWY POŁUDNIOWEGO WYLOTU Z WARSZAWY DROGI EKSPRESOWEJ S-7 W KIERUNKU GRÓJCA | | FUNKCJA | IMIĘ I NAZWISKO | SPECJALNOŚĆ | DATA | PODPIS |
| | | | Etap: ETAP II | Projektował: | Wojciech Parciński | drogi | 11.2007 | |
| | | | | Opracował: | Marcin Kaczmarczyk | drogi | 11.2007 | |
| | | | | Sprawdził: | Robert Twardowski | drogi | 11.2007 | |

REWIZJA: 01 Data: 03.2007

NAZWA RYSUNKU: Plan sytuacyjny na tle zdjęć lotniczych Wariant IV

SKALA: 1:5 000

NR RYSUNKU: 3.4/16

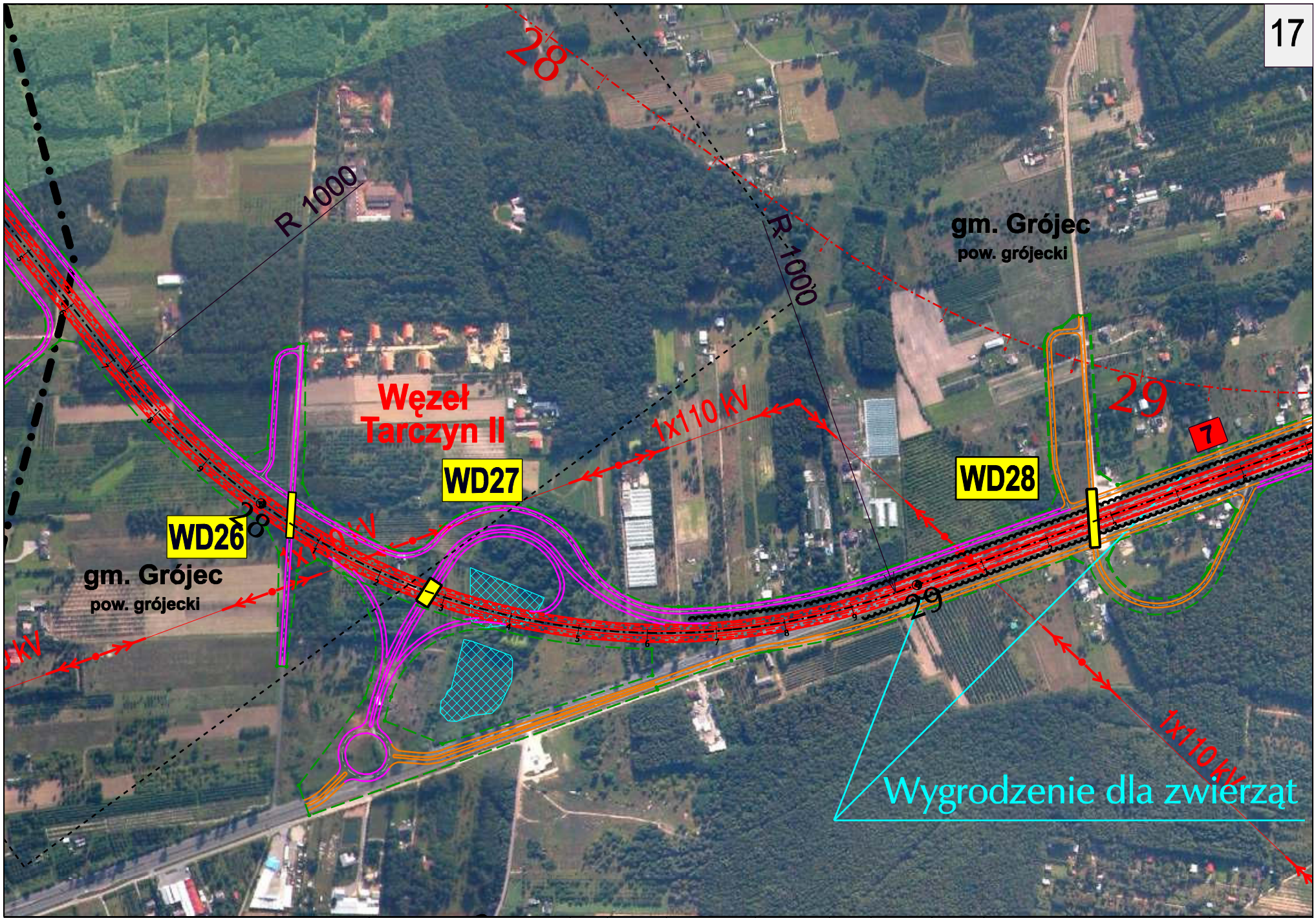


| Inwestor: | | Temat: | | | | | | | | |
|---|---|---|---|---|---|---|---|---|---|---|
| GENERALNA DYREKCJA DRÓG KRAJOWYCH I AUTOSTRAD Oddział w Warszawie | BIURO PROJEKTOWO-KONSULTINGOWE EUROSTRADA Sp. z o.o. | STUDIUM TECHNICZNO-EKONOMICZNO-ŚRODOWISKOWE BUDOWY POŁUDNIOWEGO WYLOTU Z WARSZAWY DROGI EKSPRESOWEJ S-7 W KIERUNKU GRÓJCA | | FUNKCJA | IMIĘ I NAZWISKO | SPECJALNOŚĆ | DATA | PODPIS | REWIZJA | NAZWA RYSUNKU |
| | | | Etap: ETAP II | Projektował: | Wojciech Parciński | drogi | 11.2007 | | 01 Data: 03.2007 | Plan sytuacyjny na tle zdjęć lotniczych Wariant IV |
| | | | | Opracował: | Marcin Kaczmarczyk | drogi | 11.2007 | | | |
| | | | | Sprawdził: | Robert Twardowski | drogi | 11.2007 | | | |

SKALA 1:5 000

NR RYSUNKU 3.4/17

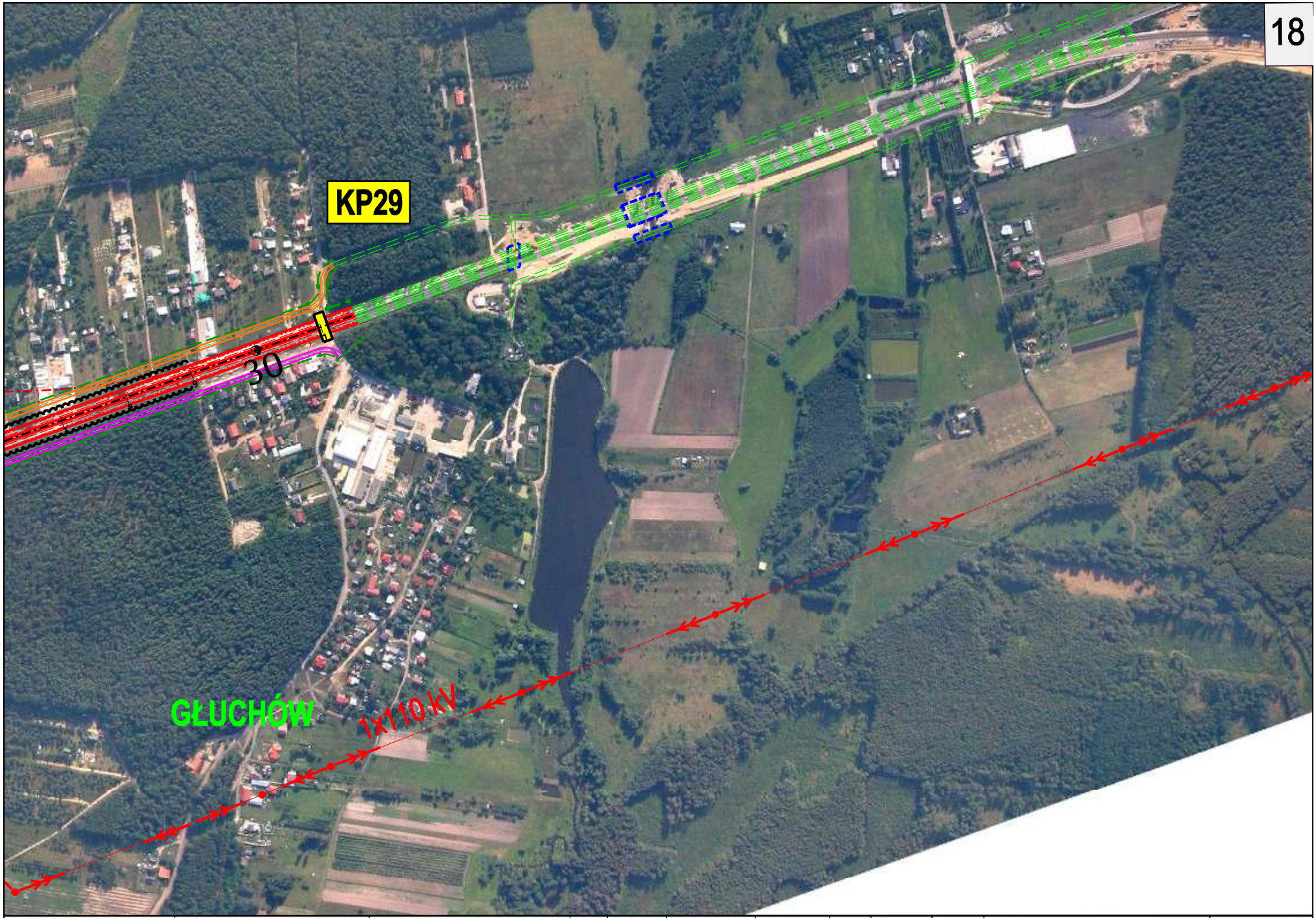


| Inwestor: | BIURO PROJEKTOWO-KONSULTINGOWE | Temat: | | | | | | | | | | |
|---|---|---|---|---|---|---|---|---|---|---|---|---|
| GENERALNA DYREKCJA DRÓG KRAJOWYCH I AUTOSTRAD Oddział w Warszawie | EUROSTRADA Sp. z o.o. | STUDIUM TECHNICZNO-EKONOMICZNO-ŚRODOWISKOWE BUDOWY POŁUDNIOWEGO WYLOTU Z WARSZAWY DROGI EKSPRESOWEJ S-7 W KIERUNKU GRÓJCA | | FUNKCJA | IMIĘ I NAZWISKO | SPECJALNOŚĆ | DATA | PODPIS | REWIZJA | NAZWA RYSUNKU | SKALA |
| | | | Etap: | Projektował: | Wojciech Parciński | drogi | 11.2007 | | 01 | Plan sytuacyjny na tle zdjęć lotniczych Wariant IV | 1:5 000 |
| | | | ETAP II | Opracował: | Marcin Kaczmarczyk | drogi | 11.2007 | | Data: 03.2007 | | NR RYSUNKU 3.4/18 |
| | | | | Sprawdził: | Robert Twardowski | drogi | 11.2007 | | | | |