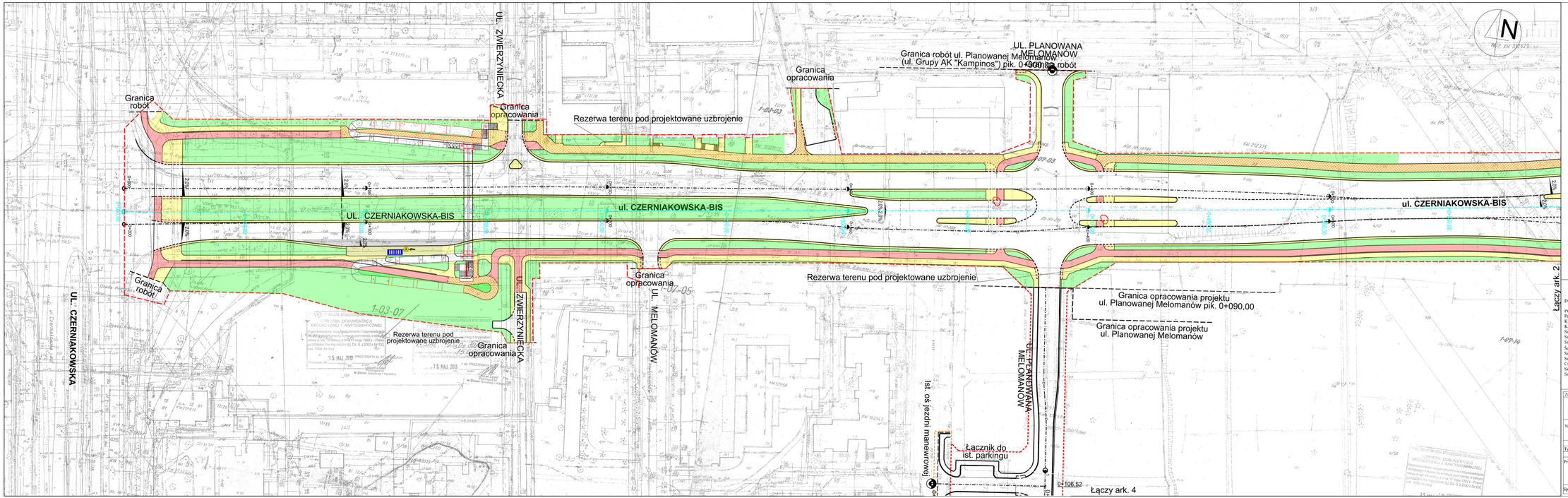

Legenda:

- projektowana oś głowna ul.Czerniakowskiej bis
- projektowana oś jezdni prawej i lewej
- projektowany krawężnik wyniesiony
- projektowany krawężnik wtopiony
- projektowane obrzeże
- projektowana oś drogi
- proponowana linia rozgraniczająca
- proponowana linia rozgraniczająca czasowego zajęcia
- projektowane chodniki
- projektowane ścieżki rowerowe
- projektowane ciągi pieszo-rowerowe
- projektowana zieleń
- nasw. betonowa na przystankach autobusowych
- projektowane perony autobusowe
- projektowane zjazdy
- projektowane oznakowanie poziome
- istniejące oznakowanie poziome
- projektowane parkingi rowerowe
- projektowana rezerwa terenu pod ekrany akustyczne
- projekty drogowe wg odrębnych opracowań
- proponowane rozmieszczenie sygnalizatorów dla pojazdów, pieszych i rowerzystów

ARK. 1

DANE TECHNICZNE

Prędkość projektowa	50 km/h
Prędkość miarodajna	60 km/h
Klasa techniczna drogi	G
Kategoria ruchu	KR-5
Szerokość jezdni	2 x 7,0 m
Szerokość pasa ruchu	3,5 m
Szerokość pasów włączających/wyłączających	3,0 m
Ścieżka rowerowa jednostronna po południowej stronie	
Szerokość ścieżki rowerowej	2,7 m
Szerokość chodnika	2,0 m
Ciąg pieszo-rowerowy po północnej stronie	
Szerokość ciągu pieszo-rowerowego	3,5 m
Szerokość jezdni dla autobusów	6,5 - 8,5 m

Zabrania się powielania rysunku oraz usuwania tabeli znamionowej rysunku (prawo autorskie) bez zgody Transprojektu Gdańskiego.

TRANSPROJEKT GDAŃSKI sp. z o.o.
PRACOWNIA PROJEKTOWA W WARSZAWIE

Nazwa i adres obiektu:	PROJEKT ARCHITEKTONICZNO - BUDOWLANY BUDOWA UL. CZERNIAKOWSKIEJ-BIS - ETAP I odc. od ul. Czerniakowskiej - do ul. Woleńskiej					Nr egz.
Obiekt:					Skala:	1 :500
Tytuł rysunku:						
	Imię i nazwisko	Nr uprawnień	Specjalność	Podpis	Nr rys.	3.1.
Projektant:	mgr inż. Edward Kowalczyk	5380/G/92	drogi		Data:	marzec 2014
	mgr inż. Karolina Rogowska	MAZ/0029/00/G	drogi		Nr proj.	PD-592
	mgr inż. Rafał Dolota	MAZ/0129/00/DW	drogi		Pik.	
Sprawdzający:						

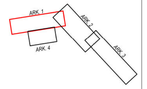

UL. PLANOWANA ZACHODNIA

Granica opracowania

Łączy ark. 1

Łączy ark. 3

Opracowanie wg odrębnego projektu

Granica opracowania

UL. PLANOWANA WSCHODNIA

Granica opracowania

Opracowanie wg odrębnego projektu

UL. PLANOWANA WSCHODNIA

Pik. 0+36,73

Legenda:

- projektowana oś główna ul.Czerniakowskiej bis
- projektowana oś jezdni prawej i lewej
- projektowany krawężnik wyniesiony
- projektowany krawężnik wtopiony
- projektowane obrzeże
- projektowana oś drogi
- proponowana linia rozgraniczająca
- proponowana linia rozgraniczająca czasowego zajęcia
- projektowane chodniki
- projektowane ścieżki rowerowe
- projektowane ciągi pieszo-rowerowe
- projektowana zieleń
- naw. betonowa na przystankach autobusowych
- projektowane perony autobusowe
- projektowane zjazdy
- projektowane oznakowanie poziome
- istniejące oznakowanie poziome
- projektowane parkingi rowerowe
- projektowana rezerwa terenu pod ekrany akustyczne
- projekty drogowe wg odrębnych opracowań
- proponowane rozmieszczenie sygnalizatorów dla pojazdów, pieszych i rowerzystów

ARK. 2

DANE TECHNICZNE

Prędkość projektowa	50 km/h
Prędkość miarodajna	60 km/h
Klasa techniczna drogi	G
Kategoria ruchu	KR-5
Szerokość jezdni	2 x 7,0 m
Szerokość pasa ruchu	3,5 m
Szerokość pasów włączających/wyłączających	3,0 m
Ścieżka rowerowa jednostronna po południowej stronie	
Szerokość ścieżki rowerowej	2,7 m
Szerokość chodnika	2,0 m
Ciąg pieszo-rowerowy po północnej stronie	
Szerokość ciągu pieszo-rowerowego	3,5 m
Szerokość jezdni dla autobusów	6,5 - 8,5 m

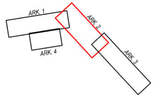

Zabrania się powielania rysunku oraz usuwania tabeli znamionowej rysunku (prawo autorskie) bez zgody Transprojektu Gdańskiego.

TRANSPROJEKT GDAŃSKI sp. z o.o.
PRACOWNIA PROJEKTOWA W WARSZAWIE

Nazwa i adres obiektu:	PROJEKT ARCHITEKTONICZNO - BUDOWLANY BUDOWA UL. CZERNIAKOWSKIEJ-BIS - ETAP I odc. od ul. Czerniakowskiej - do ul. Wolickiej				Nr egz.
Obiekt:				Skala:	1 :500
Tytuł rysunku:					
Projektant:	Imię i nazwisko	Nr uprawnień	Specjalność	Podpis	Nr rys. 3.2
	mgr inż. Edward Kowalczyk	5380/Gd/92	drogi		Data: marzec 2014
	mgr inż. Karolina Rogowska	MAZ/0182/POOD/12	drogi		Nr proj. PD-592
	mgr inż. Rafał Dołota	MAZ/0182/POOD/06	drogi		Plik:
Sprawdzający:					

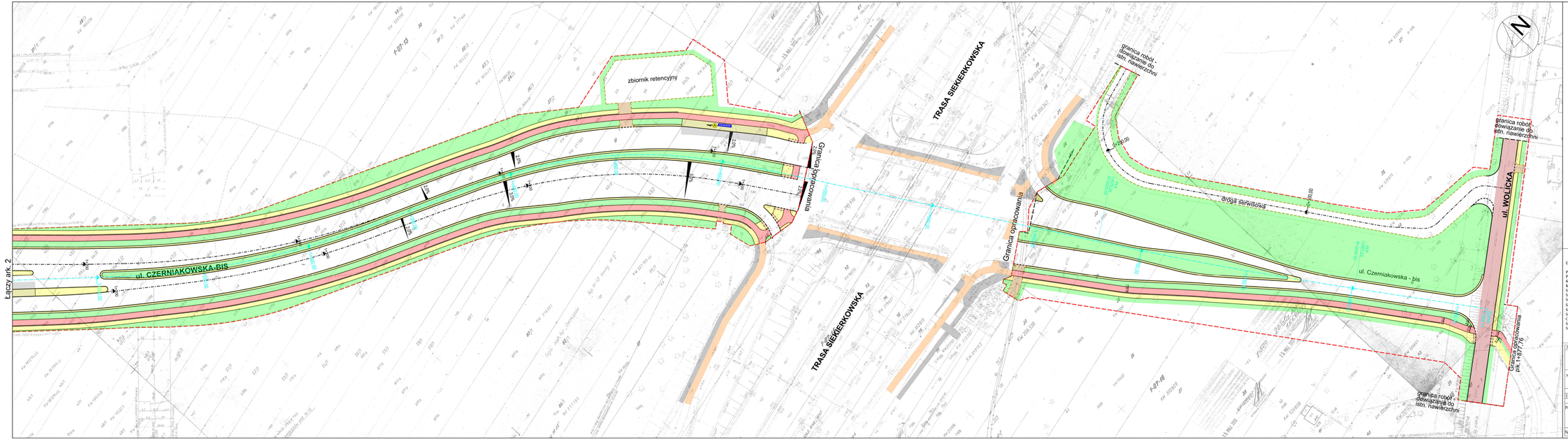

Legenda:

- projektowana oś główna ul.Czerniakowskiej bis
- projektowana oś jezdni prawej i lewej
- projektowany krawężnik wyniesiony
- projektowany krawężnik wtopiony
- projektowane obrzeże
- projektowana oś drogi
- proponowana linia rozgraniczająca
- proponowana linia rozgraniczająca czasowego zajęcia
- projektowane chodniki
- projektowane ścieżki rowerowe
- projektowane ciągi pieszo-rowerowe
- projektowana zieleń
- naw. betonowa na przystankach autobusowych
- projektowane perony autobusowe
- projektowane zjazdy
- projektowane oznakowanie poziome
- istniejące oznakowanie poziome
- projektowane parkingi rowerowe
- projektowana rezerwa terenu pod ekrany akustyczne
- projekty drogowe wg odrębnych opracowań
- proponowane rozmieszczenie sygnalizatorów dla pojazdów, pieszych i rowerzystów

ARK. 3

DANE TECHNICZNE

Prędkość projektowa	50 km/h
Prędkość miarodajna	60 km/h
Klasa techniczna drogi	G
Kategoria ruchu	KR-5
Szerokość jezdni	2 x 7,0 m
Szerokość pasa ruchu	3,5 m
Szerokość pasów włączających/wyłączających	3,0 m
Szerokość rowowej jednostronnej po południowej stronie	2,7 m
Szerokość ścieżki rowerowej	3,0 m
Szerokość chodnika	2,0 m
Ciąg pieszo-rowerowy po północnej stronie	3,5 m
Szerokość ciągu pieszo-rowerowego	6,5 - 8,5 m
Szerokość jezdni dla autobusów	

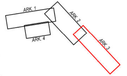

Zabrania się powielania rysunku oraz umieszczania tabeli zmarzłinowej rysunku (prawo autorskie) bez zgody Transprojekt Gdańskiego

TRANSPROJEKT GDAŃSKI sp. z o.o.
PRACOWNIA PROJEKTOWA W WARSZAWIE

Nazwa i adres obiektu:	PROJEKT ARCHITEKTONICZNO - BUDOWLANY BUDOWA UL. CZERNIAKOWSKIEJ-BIS - ETAP I odc. od ul. Czerniakowskiej - do ul. Wolickiej					Nr egz.
Obszar:					Skala	1 :500
Tytuł rysunku:					Nr rys.	3.3
Projektant:	Imię i nazwisko	Nr uprawnień	Specjalność	Podpis	Data:	marzec 2014
	mgr inż. Edward Kowalczyk	5380/Gd/92	drogi			
	mgr inż. Karolina Rogowska	MAZ/0129/PDOG/12	drogi		Nr proj.	PD-592
	mgr inż. Rafał Dolota	MAZ/0102/POOD/08	drogi		Plik:	
Sprawdzający:						

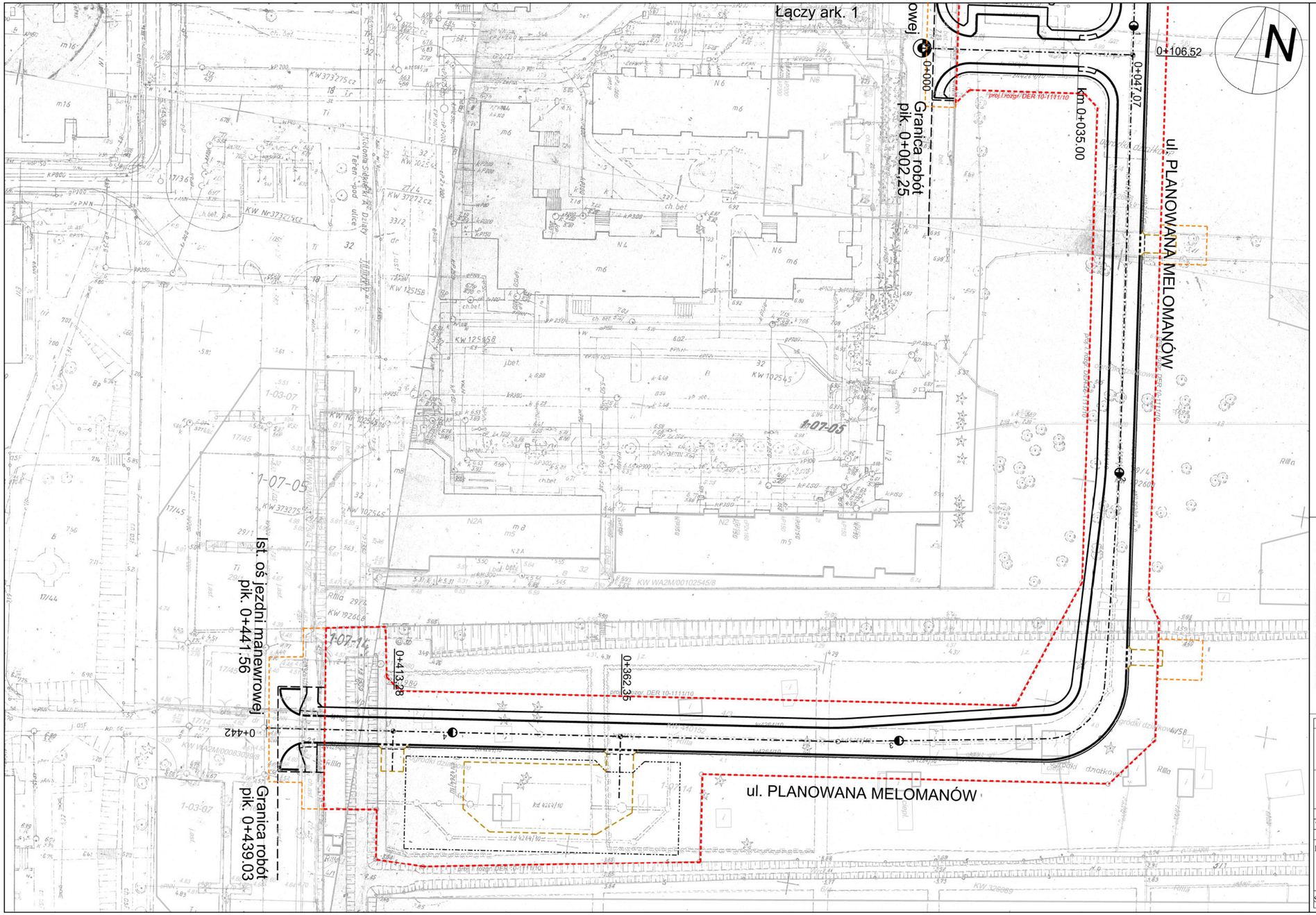

Legenda:

- projektowana oś główna ul.Czerniakowskiej bis
- projektowana oś jezdni prawej i lewej
- projektowany krawężnik wyniesiony
- projektowany krawężnik wtopiony
- projektowane obrzeże
- projektowana oś drogi
- proponowana linia rozgraniczająca
- proponowana linia rozgraniczająca czasowego zajęcia
- projektowane chodniki
- projektowane ścieżki rowerowe
- projektowane ciągi pieszo-rowerowe
- projektowana zieleń
- naw. betonowa na przystankach autobusowych
- projektowane perony autobusowe
- projektowane zjazdy
- projektowane oznakowanie poziome
- istniejące oznakowanie poziome
- projektowane parkingi rowerowe
- projektowana rezerwa terenu pod ekrany akustyczne
- projekty drogowe wg odrębnych opracowań
- proponowane rozmieszczenie sygnalizatorów dla pojazdów, pieszych i rowerzystów

ARK. 4

DANE TECHNICZNE

Prędkość projektowa	50 km/h
Prędkość miarodajna	60 km/h
Klasa techniczna drogi	G
Kategoria ruchu	KR-5
Szerokość jezdni	2 x 7,0 m
Szerokość pasa ruchu	3,5 m
Szerokość pasów włączających/wyłączających	3,0 m
Ścieżka rowerowa jednostronna po południowej stronie	
Szerokość ścieżki rowerowej	2,7 m
Szerokość chodnika	2,0 m
Ciąg pieszo-rowerowy po północnej stronie	
Szerokość ciągu pieszo-rowerowego	3,5 m
Szerokość jezdni dla autobusów	6,5 - 8,5 m

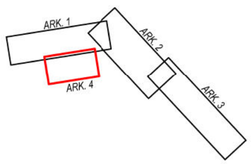

Zabrania się powielania rysunku oraz usuwania tabeli znamionowej rysunku (prawo autorskie) bez zgody Transprojektu Gdańskiego.

TRANSPROJEKT GDAŃSKI sp. z o.o.
PRACOWNIA PROJEKTOWA W WARSZAWIE

Nazwa i adres obiektu:	PROJEKT ARCHITEKTONICZNO - BUDOWLANY BUDOWA UL. CZERNIAKOWSKIEJ-BIS - ETAP I odc. od ul. Czerniakowskiej - do ul. Wolickiej				Nr egz.
Obiekt:					Skala: 1 :500
Tytuł rysunku:					
	Imię i nazwisko	Nr uprawnień	Specjalność	Podpis	Nr rys. 3.4
Projektant:	mgr inż. Edward Kowalczyk	5380/Gd/92	drogi		Data: marzec 2014
	mgr inż. Karolina Rogowska	MAZ/0342/POOD/12	drogi		Nr proj. PD-592
	mgr inż. Rafał Dolota	MAZ/0352/POOD/08	drogi		Plik:
Sprawdzający:					