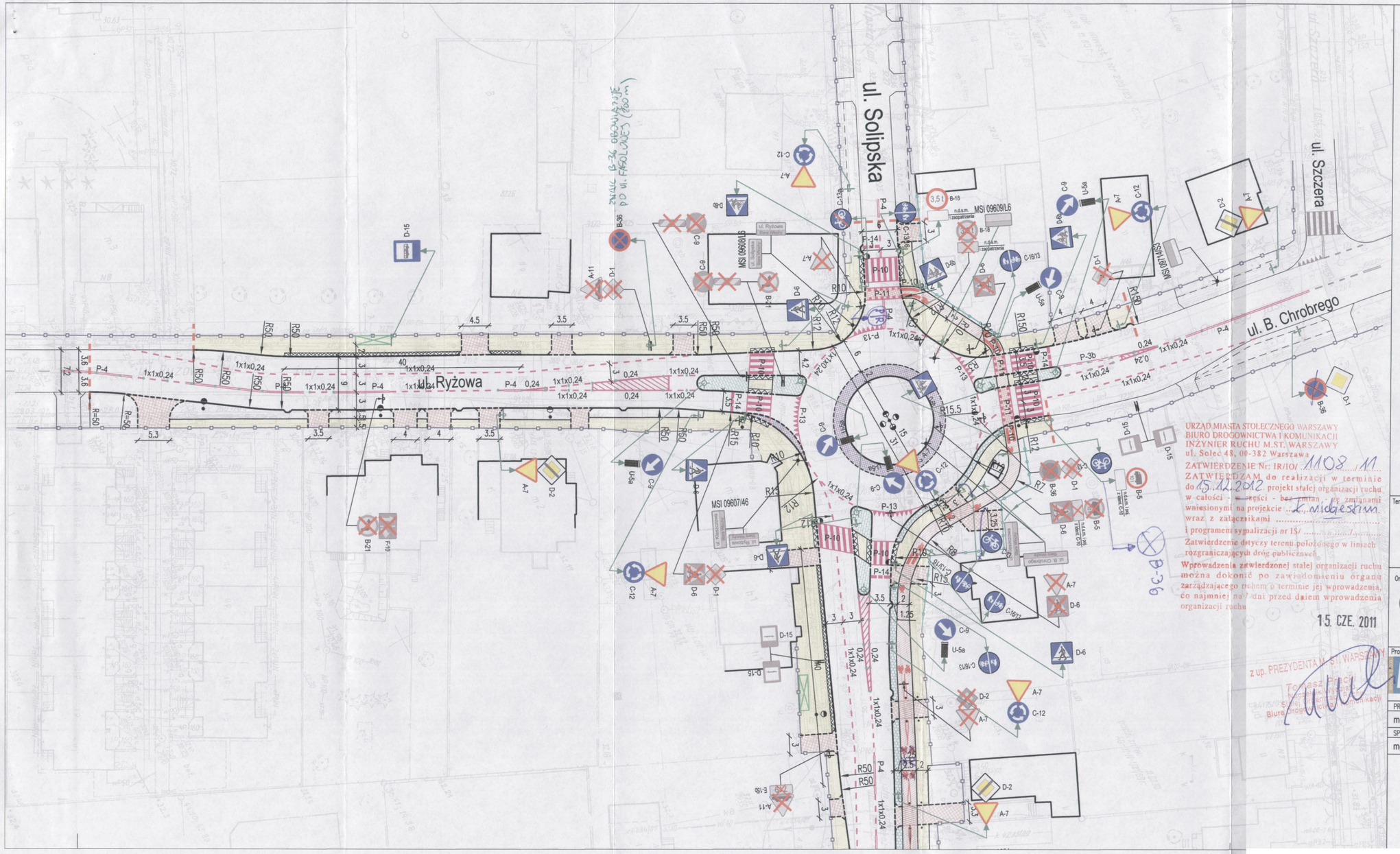

URZĄD MIASTA STOŁECZNEGO WARSZAWY
BIURO DROGOWNICTWA I KOMUNIKACJI
INŻYNIER RUCHU M.ST. WARSZAWY
ul. Solec 48, 00-382 Warszawa

ZATWIERDZENIE Nr: IR/IO/ 1108/11
ZATWIERDZAM do realizacji w terminie do 15.12.2012 projekt stałej organizacji ruchu w całości - w części - bez zmian - ze zmianami wniesionymi na projekcie z niniejszym wraz z załącznikami
i programem sygnalizacji nr 1S/ ...../.....
Zatwierdzenie dotyczy terenu położonego w liniach rozgraniczających dróg publicznych.
Wprowadzenia zatwierdzonej stałej organizacji ruchu można dokonać po zawiadomieniu organu zarządzającego ruchem o terminie jej wprowadzenia, co najmniej na 7 dni przed dniem wprowadzenia organizacji ruchu

15. CZE. 2011

Z up. PREZYDENTA M.ST. WARSZAWY
Tomasz [illegible]
Biuro [illegible]

Legenda:

- D-1 - znak projektowany
- A-11 - znak istniejący
- B-18 (3,5 t, n.d.s.m. zaopatrzenia) - znak do przestawienia
- C-16/13 - znak wg organizacji ruchu wykonanej przez Transprojekt Gdański Sp. z o.o. dla projektu "Modernizacja Al. Jerozolimskich, odc. Rondo Zesłańców Syberyjskich - ul. Łopuszańska w tym zadanie III - budowa węzła Łopuszańska-Kleszczowa".
- oznakowanie poziome chemoutwardzane
- oznakowanie poziome cienkowarstwowe
- słupki blokujące U-12c
- punktowe elementy odblaskowe

1. Na drodze stosować znaki pionowe odblaskowe II generacji wielkości średniej, na ścieżce rowerowej I generacji wielkości małej.
2. Oznakowanie poziome na ścieżce rowerowej należy wykonać jako grubowarstwowe za pomocą mas chemoutwardzalnych.

Temat

OPRACOWANIE DOKUMENTACJI PROJEKTOWEJ BUDOWLANO - WYKONAWCZEJ
NA ROZBUDOWĘ UL. KLESZCZOWEJ NA ODC. UL. CZEREŚNIOWA - UL. CHROBREGO - UL. RYŻOWA

Orientacja

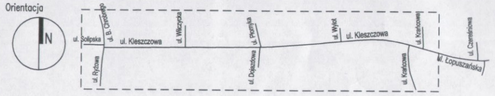

Pracownia projektowa

AZET Sp. z o.o.
00-464 Warszawa ul. Szwoleżerów 2A
tel./fax. 0 22 672 88 45
Adres do korespondencji:
03-977 Warszawa ul. Algierska 15

Inwestor

Zarząd Miejskich Inwestycji Drogowych
00–801 Warszawa, ul. Chmielna 120

PROJEKTANT	Nr upr.	Podpis
mgr inż. K. Opasiński	MAZ/0351 /POOD/07	
SPRAWDZAJĄCY	**Nr upr.**	**Podpis**
mgr inż. Maria Okłot	152/66	

Faza projektu: PROJEKT BUDOWLANY

Branża: DROGI

Tytuł rysunku: STAŁA ORGANIZACJA RUCHU, CZ.1

Numer rysunku: KLE - B - D - 01 . I
(PROJEKT | FAZA | BRANŻA | NR RYS | REW)

Nr rewizji	Opis rewizji
-	-

Skala	Data	Rysował	Str
1:500	06.2011	TS	

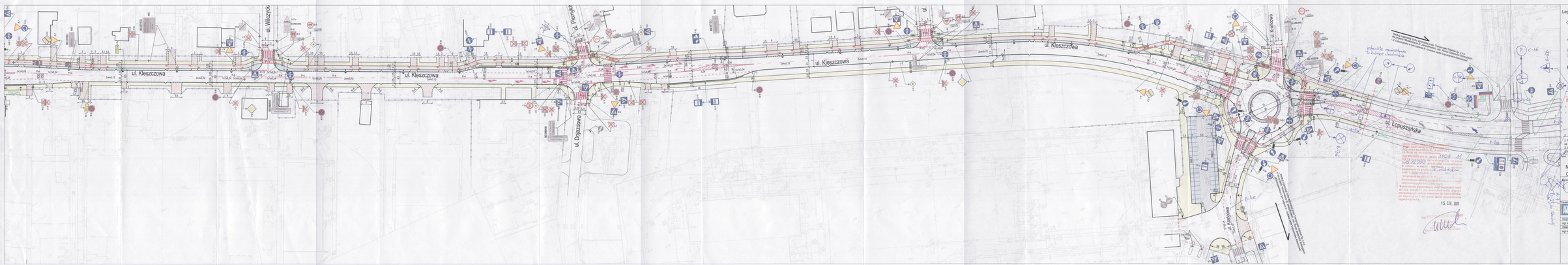

Legenda:

- znak projektowany
- znak istniejący
- znak do przestawienia
- znak wg organizacji ruchu wykonanej przez Transprojekt Gdańsk Sp. z o.o. dla projektu "Modernizacja Al. Jerozolimskich, odc. Rondo Zwiastowania Sykstuskich - ul. Łopuszańska w tym zadanie III - budowa wyjdu Łopuszańska-Kleszczowa"
- oznakowanie poziome chemoutwardzane
- oznakowanie poziome cieńkowarstwowe
- słupki taktyczne U-12c
- punktowe elementy odbiaskowe

1. Na drodze stosować znaki pionowe odblaskowe II generacji wielkości średniej, na ścieżce rowerowej i gwarancji wielkości małej.
2. Oznakowanie poziome na ścieżce rowerowej należy wykonać jako zrzutowerowane za pomocą mas chemoutwardzalnych.

OPRACOWANIE DOKUMENTACJI PROJEKTOWEJ BUDOWLANO - WYKONAWCZEJ
NA ROZBUDOWĘ UL. KLESZCZOWEJ NA ODC. UL. CZEREŚNIOWA - UL. CHROBREGO - UL. RYŻOWA

Skala 1:500

Projektant generalny: ARTI Sp. z o.o. ul. Ks. Trzeciego Maja 1/3 lok. 2 / 32-010 Wieliczka, ul. Tyniecka 120			Zarząd Miejskich Inwestycji Drogowych 30-363 Kraków, ul. Tyniecka 120
Projektował:	Nr upr.	Podpis	Nr umowy: BUDOWLANY
mgr inż. K. Czaplicki	2000/		Obiekt: SKOp
Sprawdzał:	K. nr	Data	Tytuł:
mgr inż. Maria Olejt	10298		STAŁA ORGANIZACJA RUCHU, CZ.I
			Numer rysunku: KLE - 8 - D - 02
Nr arch.	Data opracowania: Lipiec 2010	Data sprawdzenia: Wrzesień 2010	Data: 15.06.2011
Nr mapy: 1-500	Data: 15.06.2011		Rysował: T.Ng