

ul. Nowo-Konwaliowa

ul. A. K.

ul. Pochocińska

0+00.00

0+100.00

0+200.00

0+300.00

0+400.00

0+500.00

0+600.00

0+700.00

0+800.00

0+900.00

1+000.00

1+100.00

1+200.00

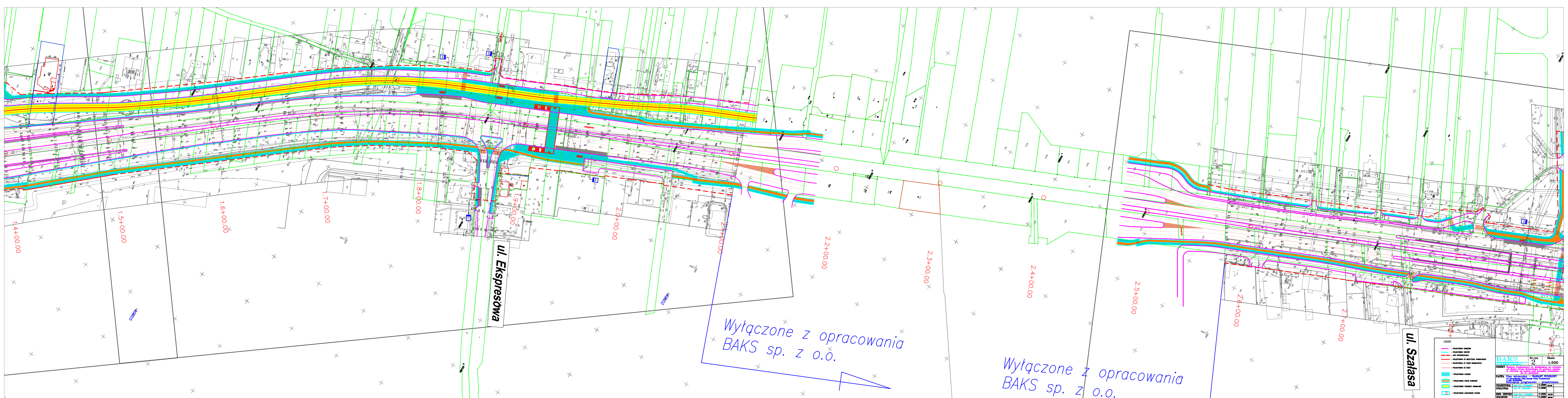
1+300.00

1+400.00

Legenda:

- PROJEKTOWANE PRZEBUDOWY
- PROJEKTOWANE OGRZEWANIE
- LINIE KOMUNIKACYJNE
- PROJEKTOWANE ŚCIEKIOWE ZBIORNIKI
- PROJEKTOWANE STANOWISKA ZBIORNIKI
- PROJEKTOWANE ŚCIEKI
- PROJEKTOWANE ŚCIEKI
- PROJEKTOWANE OGRZEWANIE
- PROJEKTOWANE OGRZEWANIE
- PROJEKTOWANE OGRZEWANIE
- PROJEKTOWANE OGRZEWANIE
- PROJEKTOWANE OGRZEWANIE

<b>BAKS</b> Biuro Architektoniczne i Inżynierskie ul. ... ... ...		Nr. rys. <b>1</b>	Skala: <b>1:500</b>
NAZWA: <b>Plan sytuacyjny - KANALY WYKONOWY</b> PROJEKTOWAŁ: <b>mgr inż. ...</b> OPRACOWAŁ: <b>mgr inż. ...</b> WZROST: <b>mgr inż. ...</b> SPRAWDZIŁ: <b>mgr inż. ...</b>			
PROJEKTOWAŁ	mgr inż. ...	11.2000	mm
OPRACOWAŁ	mgr inż. ...	11.2000	mm
WZROST	mgr inż. ...	11.2000	mm
SPRAWDZIŁ	mgr inż. ...	11.2000	mm



1.4+00.00

1.5+00.00

1.6+00.00

1.7+00.00

1.8+00.00

1.9+00.00

2.0+00.00

2.1+00.00

2.2+00.00

2.3+00.00

2.4+00.00

2.5+00.00

2.6+00.00

2.7+00.00

ul. Ekspresowa

ul. Szalasa

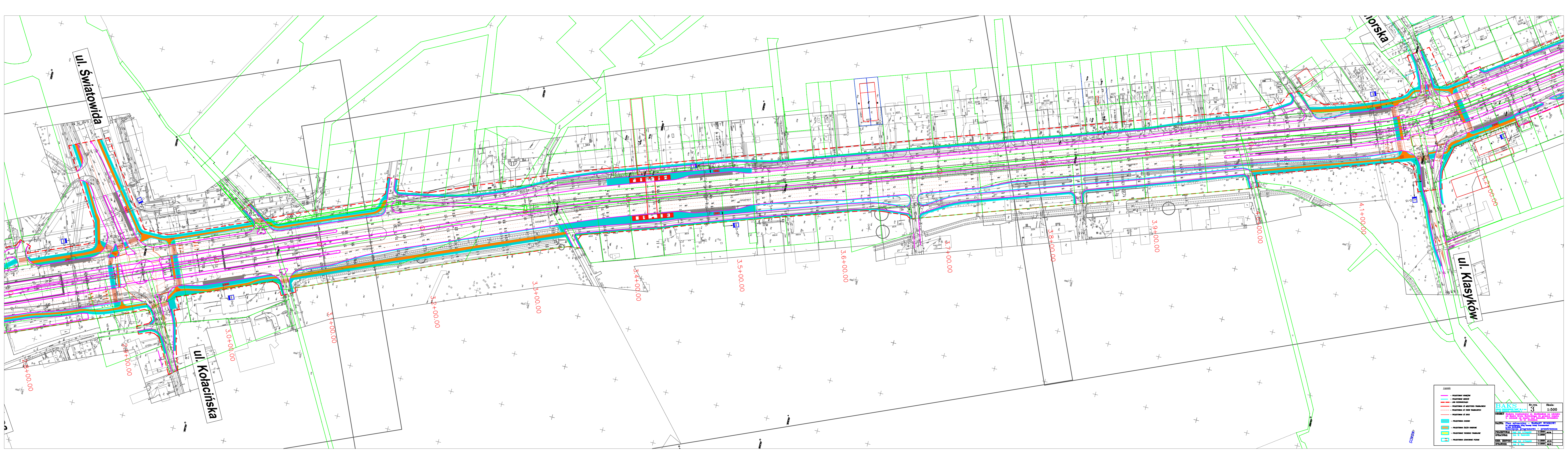
Wylączone z opracowania  
BAKS sp. z o.o.

Wylączone z opracowania  
BAKS sp. z o.o.

Legenda:

- - PROJEKTOWANE PRZEKROJE
- - PROJEKTOWANE CIĘŻKIE
- - LINIE PODZIEMNE
- - PROJEKTOWANE LINIE WYKONANE
- - PROJEKTOWANE LINIE WYKONANE
- - PROJEKTOWANE LINIE WYKONANE
- - PROJEKTOWANE LINIE WYKONANE
- - PROJEKTOWANE LINIE WYKONANE
- - PROJEKTOWANE LINIE WYKONANE

BAKS sp. z o.o.		Nr. rzy. 2		Skala: 1:500	
NADZWA: Plan sytuacyjny - WARIANT WYNIKOWY					
OPRACOWANIE: ul. Szalasa					
MISJ: ul. Szalasa					
OPRACOWANIE: ul. Szalasa					
MISJ: ul. Szalasa					
OPRACOWANIE: ul. Szalasa					



ul. Światowida

ul. Kolacińska

ul. Klaszyków

4.1+00.00

3.9+00.00

3.8+00.00

3.7+00.00

3.6+00.00

3.5+00.00

3.4+00.00

3.3+00.00

3.2+00.00

3.1+00.00

3.0+00.00

2.9+00.00

Legenda

- - PROJEKTOWY WZROST
- - PROJEKTOWY WZROST
- - LINIA KONTAKTOWA
- - PROJEKTOWY WZROST TERENOWY
- - PROJEKTOWY WZROST TERENOWY
- - PROJEKTOWY WZROST
- - PROJEKTOWA LINIA PRZEKROJU
- - PROJEKTOWA LINIA PRZEKROJU
- - PROJEKTOWA LINIA PRZEKROJU
- - PROJEKTOWA LINIA PRZEKROJU

**BAKS** BIURO ARCHITECTURALNE I INŻYNIERSKIE

Nr. 3

Skala: 1:500

OBJEKT: **Plan sytuacyjny - WARIANT WZNIKOWY**

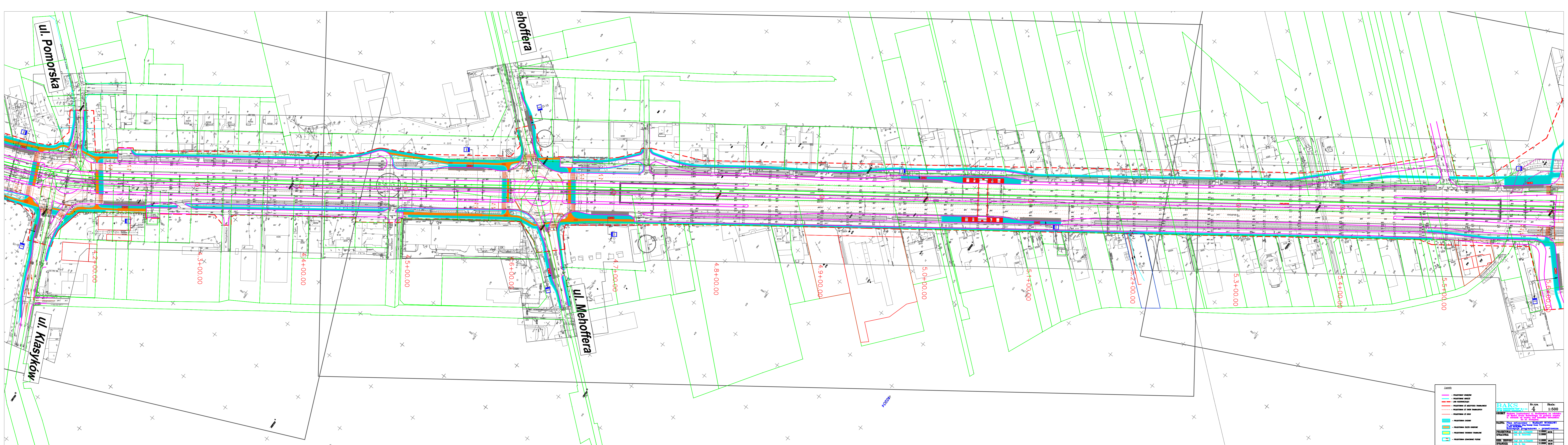
PROJEKTOWA: **ul. Światowida**

OPRACOWAŁ: **mgr inż. S. Szwed**

WYKONAŁ: **mgr inż. S. Szwed**

WZROST: **ul. Światowida**

WZROST: **ul. Światowida**



- Legenda**
- - RELIJEKTYWNI SIĘCIE
  - - RELIJEKTYWNI SIĘCIE
  - - SIĘCIE WODOKANALIZACYJNE
  - - RELIJEKTYWNI SIĘCIE TELEKOMUNIKACYJNE
  - - RELIJEKTYWNI SIĘCIE
  - - RELIJEKTYWNI SIĘCIE
  - - RELIJEKTYWNI SIĘCIE
  - - RELIJEKTYWNI SIĘCIE
  - - RELIJEKTYWNI SIĘCIE

<b>BAKS</b>	Nr. rys.	Skala:
	4	1:500
<small>OBIEKT: Budowa drogi ul. Mehoffera w miejscowości Klaszów, powiat wrocławski, woj. dolnośląski</small> <small>NAZWA: Plan sytuacyjny - KANALY WYKOPOWE</small> <small>PROJEKTOWAŁ: mgr inż. Andrzej...</small> <small>OPRACOWAŁ: mgr inż. Andrzej...</small> <small>DATA: 11.2008</small> <small>SPRAWdził: mgr inż. Andrzej...</small>		

