











**Legenda:**

- PROJEKTOWANY KRANIECZNIK
- PROJEKTOWANE OGRZDZIE
- LINIA ROZGRANICZAJACA
- - - PROJEKTOWANA OS MEDZYTORZA TRAMWAJOWEGO
- - - PROJEKTOWANA OS TOROW TRAMWAJOWYCH
- PROJEKTOWANA OS DRUGI
- ▨ PROJEKTOWANA CHODNIKI
- ▨ PROJEKTOWANA SIECZKI ROWEROWE
- ▨ PROJEKTOWANE TOROWISKO TRAMWAJOWE
- ▨ PROJEKTOWANA OZNAKOWANIE POZIOME

<b>BAKS</b> BIURO INŻYNIERSKIE 00-428 WARSZAWA ul. Komunycka 4	Nr rys.	Skala:
	<b>2</b>	<b>1:3000</b>
<b>OBIEKT</b> Budowa (rozbudowa) ul. Modlińskiej na odcinku od Mostu Grota Roweckiego do granicy miasta b. odcinek od mostu nad kanałem zerańskim do ul. Aluzyńskiej		
<b>NAZWA</b> Plan sytuacyjny		
PROJEKTOWAL	mgr inż. A. Czapski	11.2008 497/66
OPRACOWAL	inż. M. Sadowski	11.2008
KIER. ZESPÓŁU	mgr inż. A. Czapski	11.2008 497/66
SPRAWDZIŁ	inż. K. Gąc	11.2008 456/66



**Legenda:**

-  - PROJEKTOWANY KRANIECZNIK
-  - PROJEKTOWANE OGRZDZIE
-  - LINIA ROZGRANICZAJĄCA
-  - PROJEKTOWANA OS. MEDZYTORZA TRAMWAJOWEGO
-  - PROJEKTOWANA OS. TORÓW TRAMWAJOWYCH
-  - PROJEKTOWANA OS. DRUGI
-  - PROJEKTOWANA CHODNIKI
-  - PROJEKTOWANA ŚCIEŻKI ROWEROWE
-  - PROJEKTOWANE TOROWISKO TRAMWAJOWE
-  - PROJEKTOWANA OZNAKOWANIE POZIOME

**BAKS** Nr.rys. **1** Skala: **1:3000**  
 USŁUGI CONSULTINGOWE "BAKS" Sp. z o.o.  
 00-428 WARSZAWA, ul. Konopnicka 4

**OBIEKT** Budowa (rozbudowa) ul. Modlińskiej na odcinku od Mostu Grota Roweckiego do granicy miasta b. odcinek od mostu nad kanałem żerawskim do ul. Aluzyjnej

**NAZWA** Plan sytuacyjny

PROJEKTOWAŁ	mgr inż. A. Czapski	11.2008	497/06
OPRACOWAŁ	inż. M. Sedowski	11.2008	
KIER. ZESPÓŁU	mgr inż. A. Czapski	11.2008	497/06
SPRAWDZIŁ	inż. K. Gac	11.2008	496/06