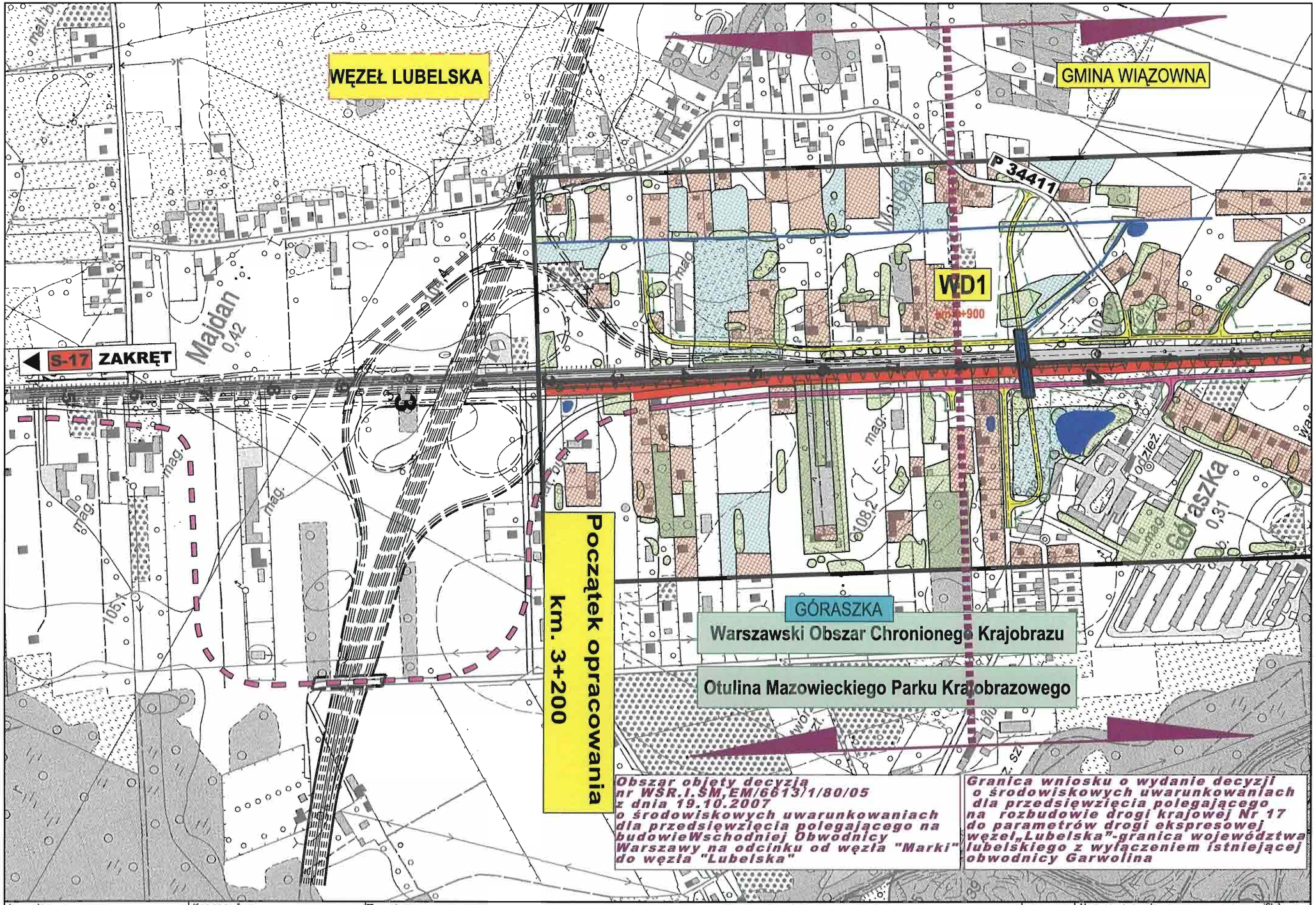

Inwestor:	Konsorcjum:	Temat:		Nazwa rysunku:	Skala:
GENERALNA DYREKCJA DRÓG KRAJOWYCH I AUTOSTRAD Oddział w Warszawie	EUROSTRADA getinsa	Rozbudowa drogi krajowej Nr 17 do parametrów drogi ekspresowej Węzeł "Lubelska" - granica województwa lubelskiego (3+200 - 74+883) **Materiały do wniosku o wydanie decyzji o środowiskowych uwarunkowaniach zgody na realizację inwestycji**	Data: 07.2009	Mapa uwarunkowań środowiskowych WARIANT 1a	1:5000
					Nr rys: 8.3.1/1

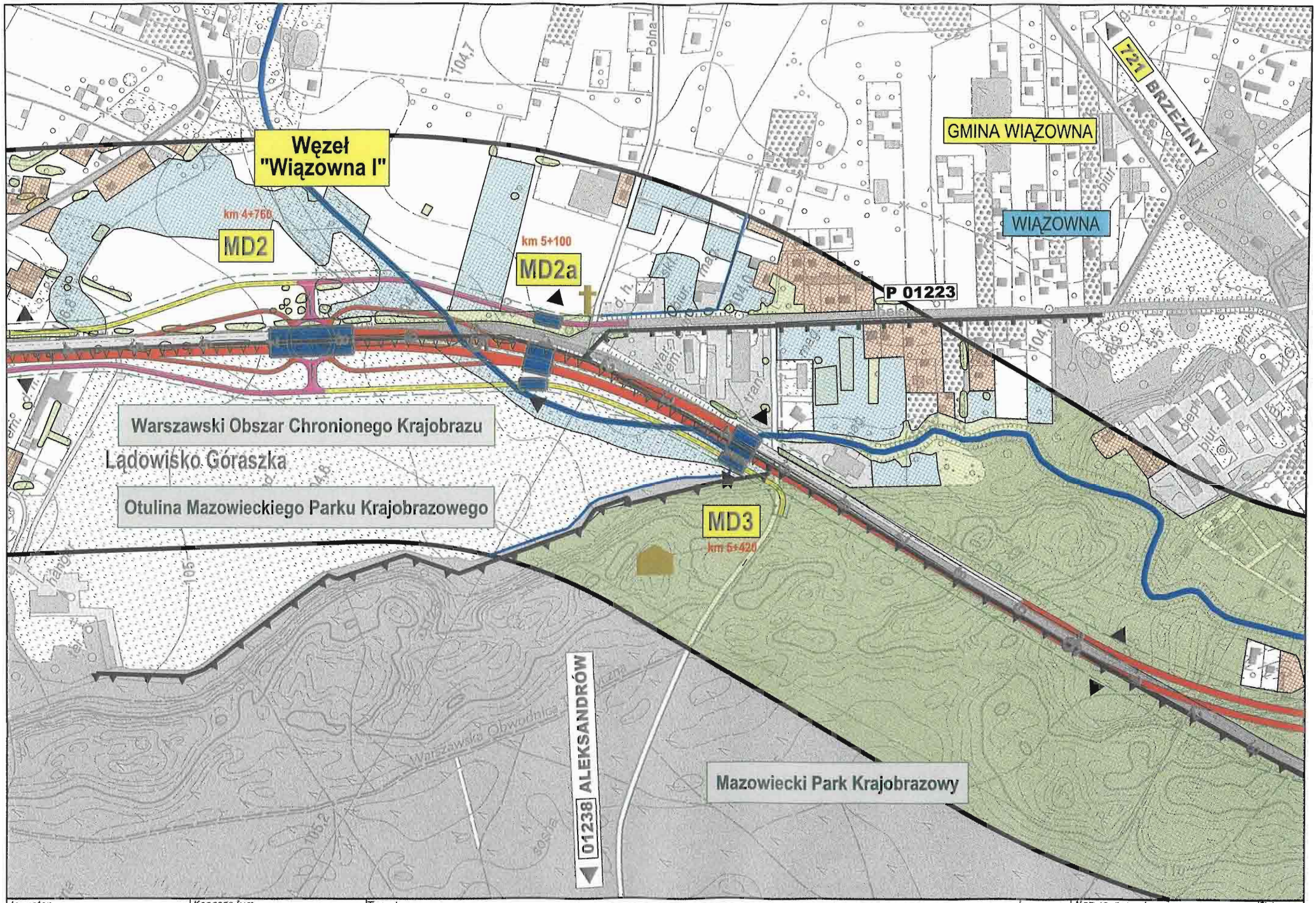

Inwestor:	Konsorcjum:	Temat:		Nazwa rysunku:	Skala:
GENERALNA DYREKCJA DRÓG KRAJOWYCH I AUTOSTRAD Oddział w Warszawie	BIURO PROJEKTOWO KONSULTACYJNE EUROSTRADA getinro	Rozbudowa drogi krajowej Nr 17 do parametrów drogi ekspresowej Węzeł "Lubelska" - granica województwa lubelskiego (3+200 - 74+883) **Materiały do wniosku o wydanie decyzji o środowiskowych uwarunkowaniach zgody na realizację inwestycji**	Data: 07.2009	Mapa uwarunkowań środowiskowych WARIANT 1a	1:5000
					Nr rys: 8.3.1/2

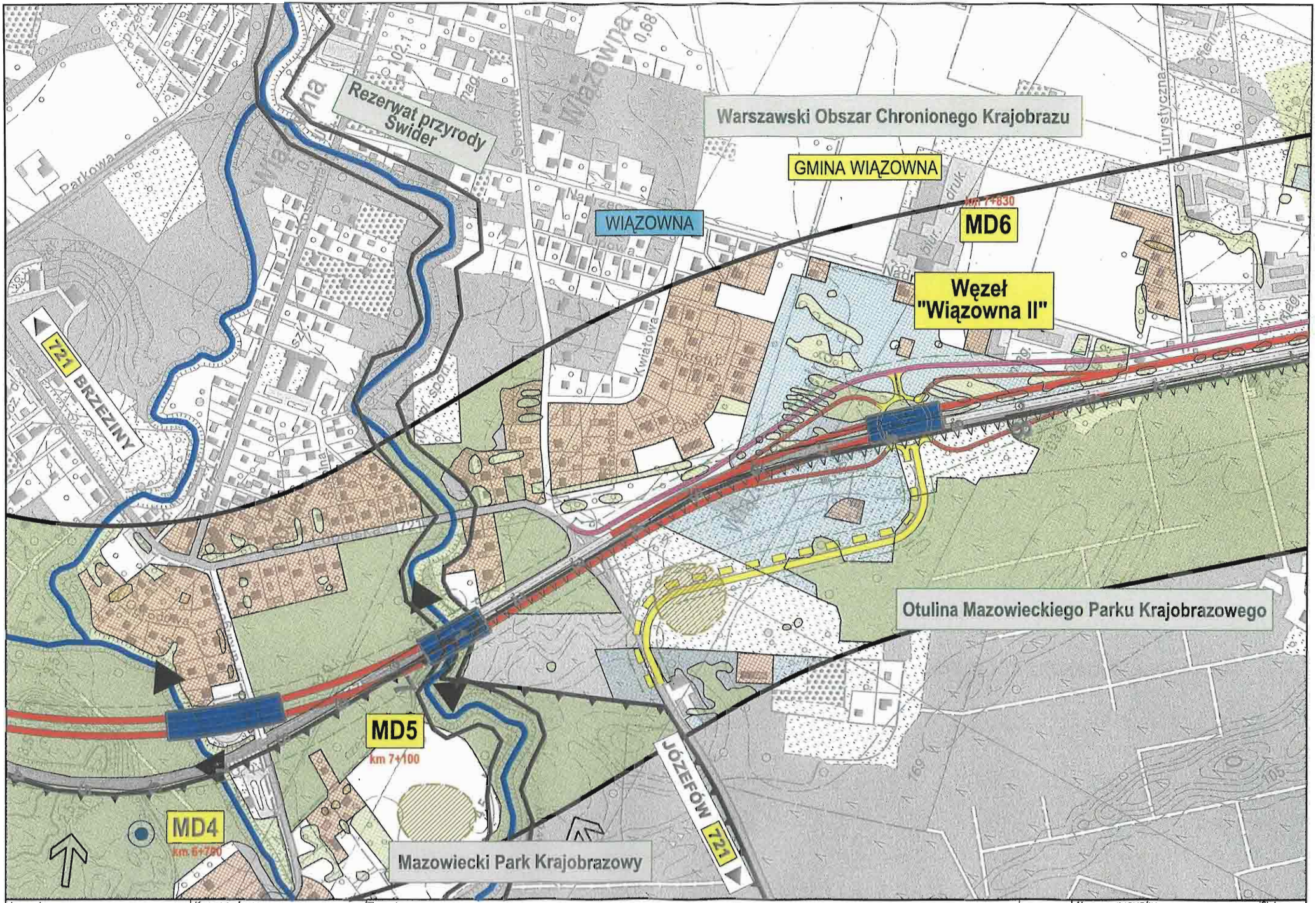

Inwestor:	Konsorcjum:	Temat:		Nazwa rysunku:	Skala:
GENERALNA DYREKCJA DRÓG KRAJOWYCH I AUTOSTRAD Oddział w Warszawie	BIURO PROJEKTOWO KONSULTINGOWE EUROSTRADA S.A. getinsa	Rozbudowa drogi krajowej Nr 17 do parametrów drogi ekspresowej Węzeł "Lubelska" - granica województwa lubelskiego (3+200 - 74+883) **Materiały do wniosku o wydanie decyzji o środowiskowych uwarunkowaniach zgody na realizację inwestycji**	Data: 07.2009	Mapa uwarunkowań środowiskowych WARIANT 1a	1:5000 Nr rys: 8.3.1/3

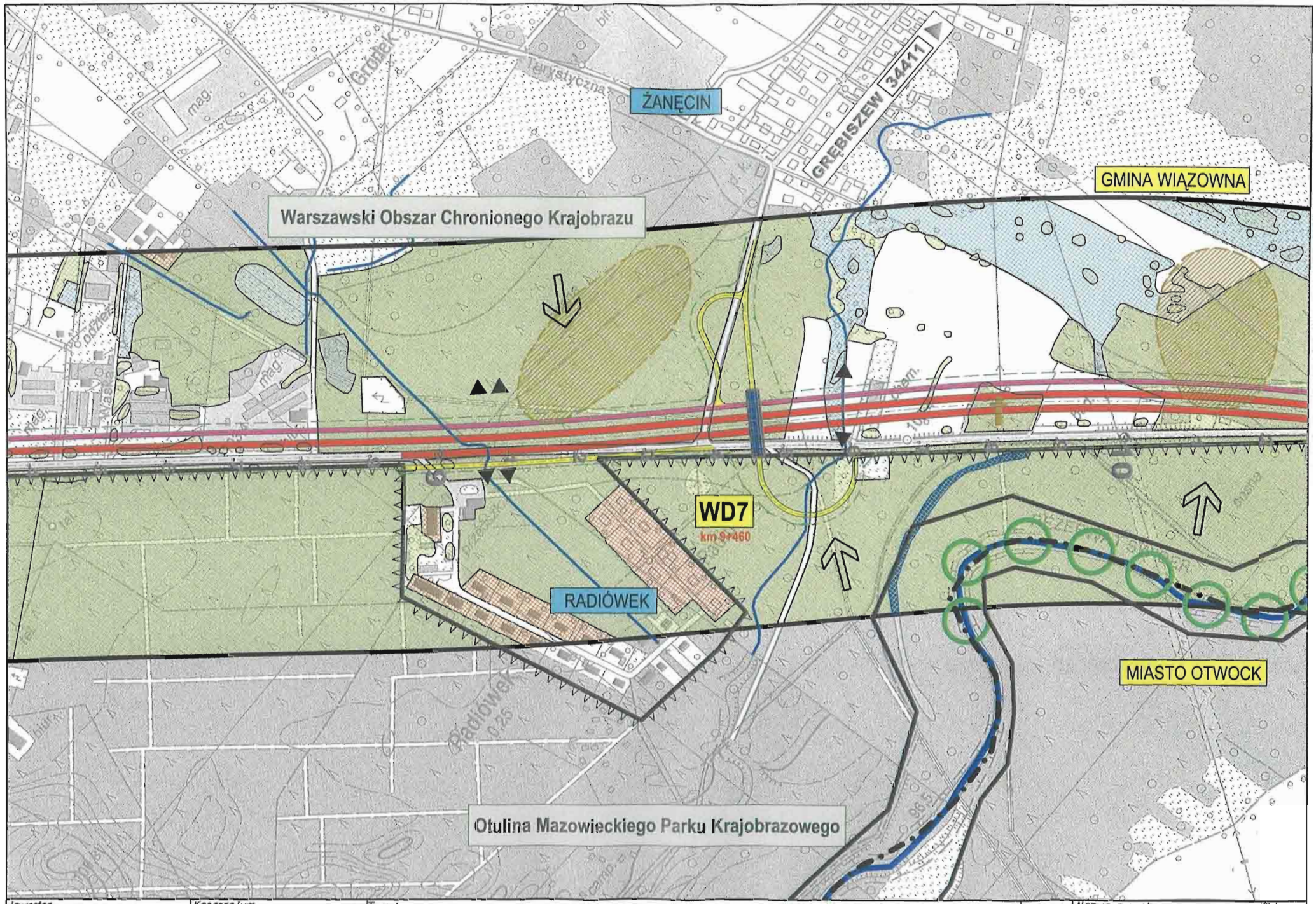

Inwestor:	Konsorcjum:	Temat:		Nazwa rysunku:	Skala:
GENERALNA DYREKCJA DRÓG KRAJOWYCH I AUTOSTRAD Oddział w Warszawie	BIURO PROJEKTOWO-KONSULTINGOWE EUROSTRADA getinro	Rozbudowa drogi krajowej Nr 17 do parametrów drogi ekspresowej Węzeł "Lubelska" - granica województwa lubelskiego (3+200 - 74+883) **Materiały do wniosku o wydanie decyzji o środowiskowych uwarunkowaniach zgody na realizację inwestycji**	Data: 07.2009	Mapa uwarunkowań środowiskowych WARIANT 1a	1:5000 Nr rys: 8.3.1/4

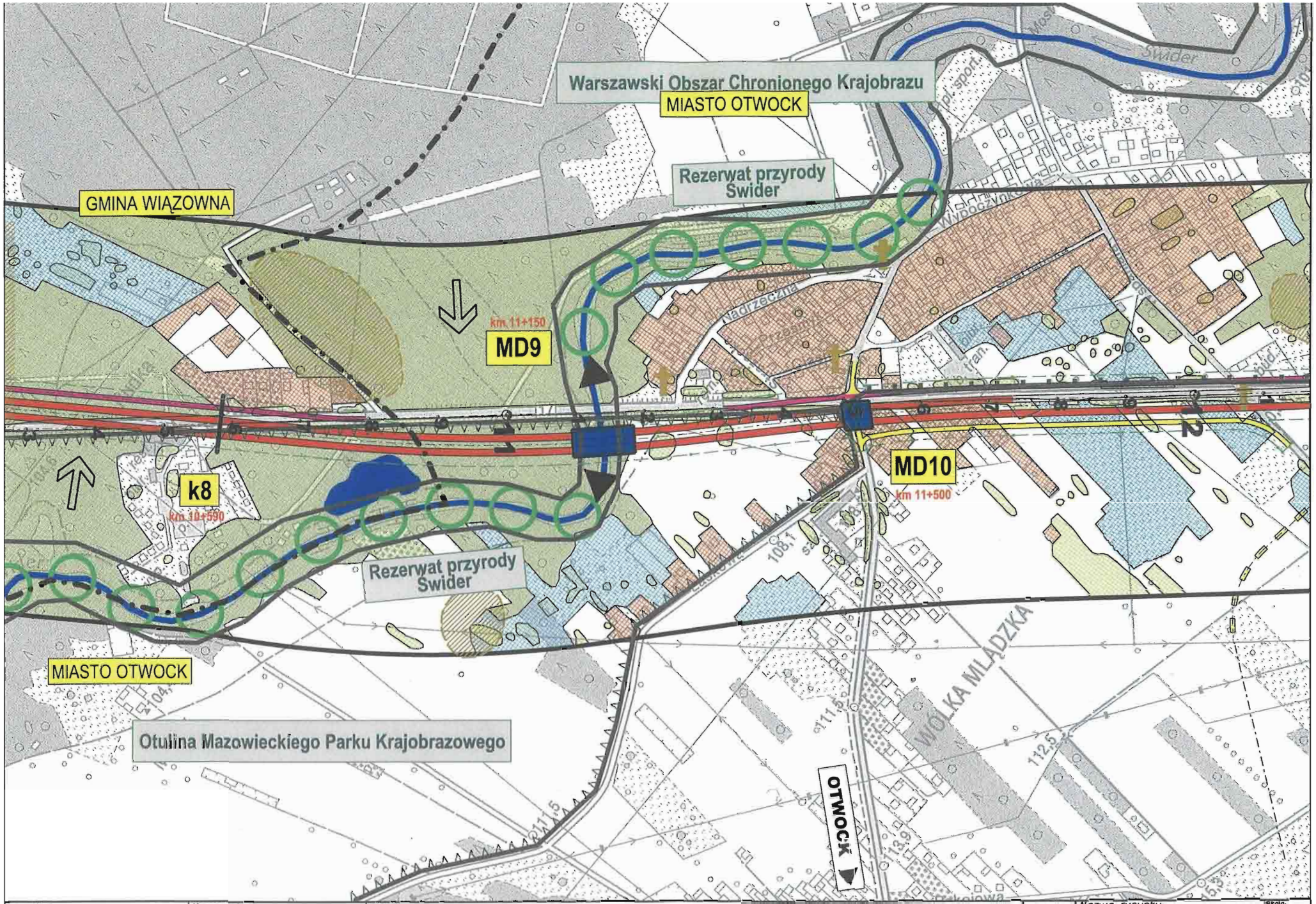

Inwestor:	Konsorcjum:	Temat:		Nazwa rysunku:	Skala:
GENERALNA DYREKCJA DRÓG KRAJOWYCH I AUTOSTRAD Oddział w Warszawie	EUROSTRADA getinsa	Rozbudowa drogi krajowej Nr 17 do parametrów drogi ekspresowej Węzeł "Lubelska" - granica województwa lubelskiego (3+200 - 74+883) **Materiały do wniosku o wydanie decyzji o środowiskowych uwarunkowaniach zgody na realizację inwestycji**	Data: 07.2009	Mapa uwarunkowań środowiskowych WARIANT 1a	1:5000 Nr rys: 8.3.1/5

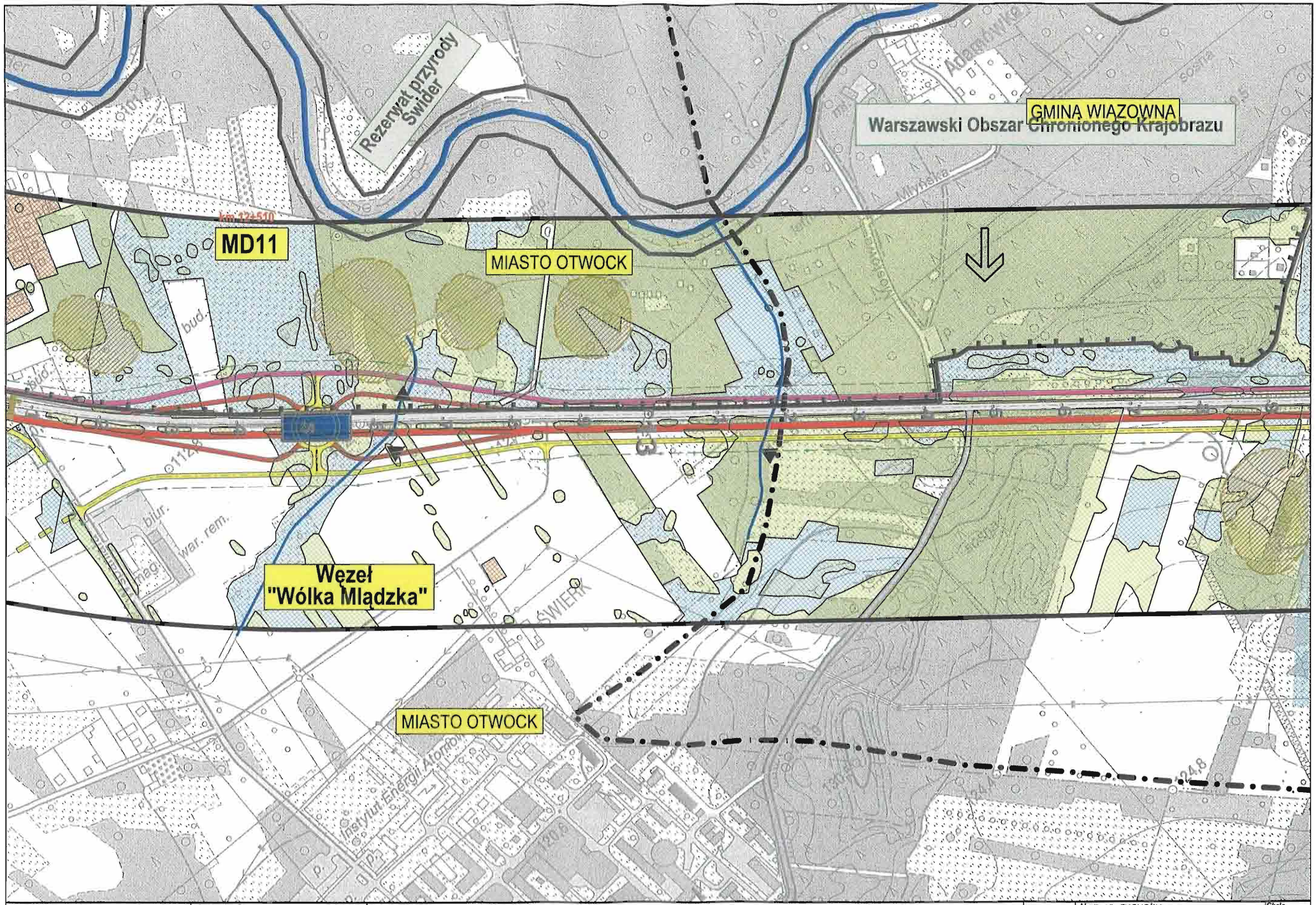

Inwestor:	Konsorcjum:	Temat:		Nazwa rysunku:	Skala:
GENERALNA DYREKCJA DRÓG KRAJOWYCH I AUTOSTRAD Oddział w Warszawie	EUROSTRADA getinsa	Rozbudowa drogi krajowej Nr 17 do parametrów drogi ekspresowej Węzeł "Lubelska" - granica województwa lubelskiego (3+200 - 74+883) **Materiały do wniosku o wydanie decyzji o środowiskowych uwarunkowaniach zgody na realizację inwestycji**	Data: 07.2009	Mapa uwarunkowań środowiskowych WARIANT 1a	1:5000 Nr rys: 8.3.1/6

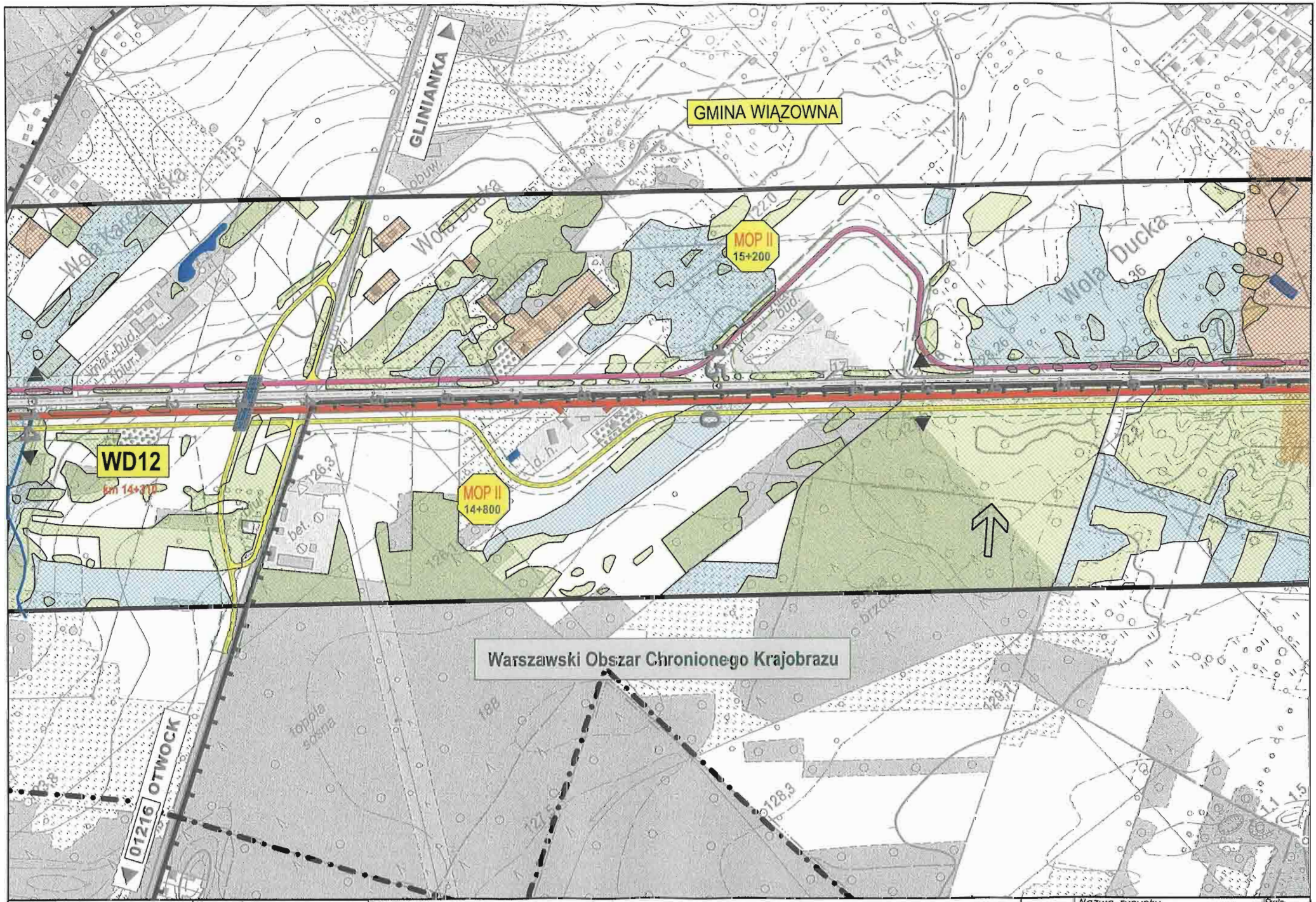

Inwestor:	Konsorcjum:	Temat:		Nazwa rysunku:	Skala:
GENERALNA DYREKCJA DRÓG KRAJOWYCH I AUTOSTRAD Oddział w Warszawie	EUROSTRADA	Rozbudowa drogi krajowej Nr 17 do parametrów drogi ekspresowej Węzeł "Lubelska" - granica województwa lubelskiego (3+200 - 74+883) **Materiały do wniosku o wydanie decyzji o środowiskowych uwarunkowaniach zgody na realizację inwestycji**	Data: 07.2009	Mapa uwarunkowań środowiskowych WARIANT 1a	1:5000 Nr rys: 8.3.1/7

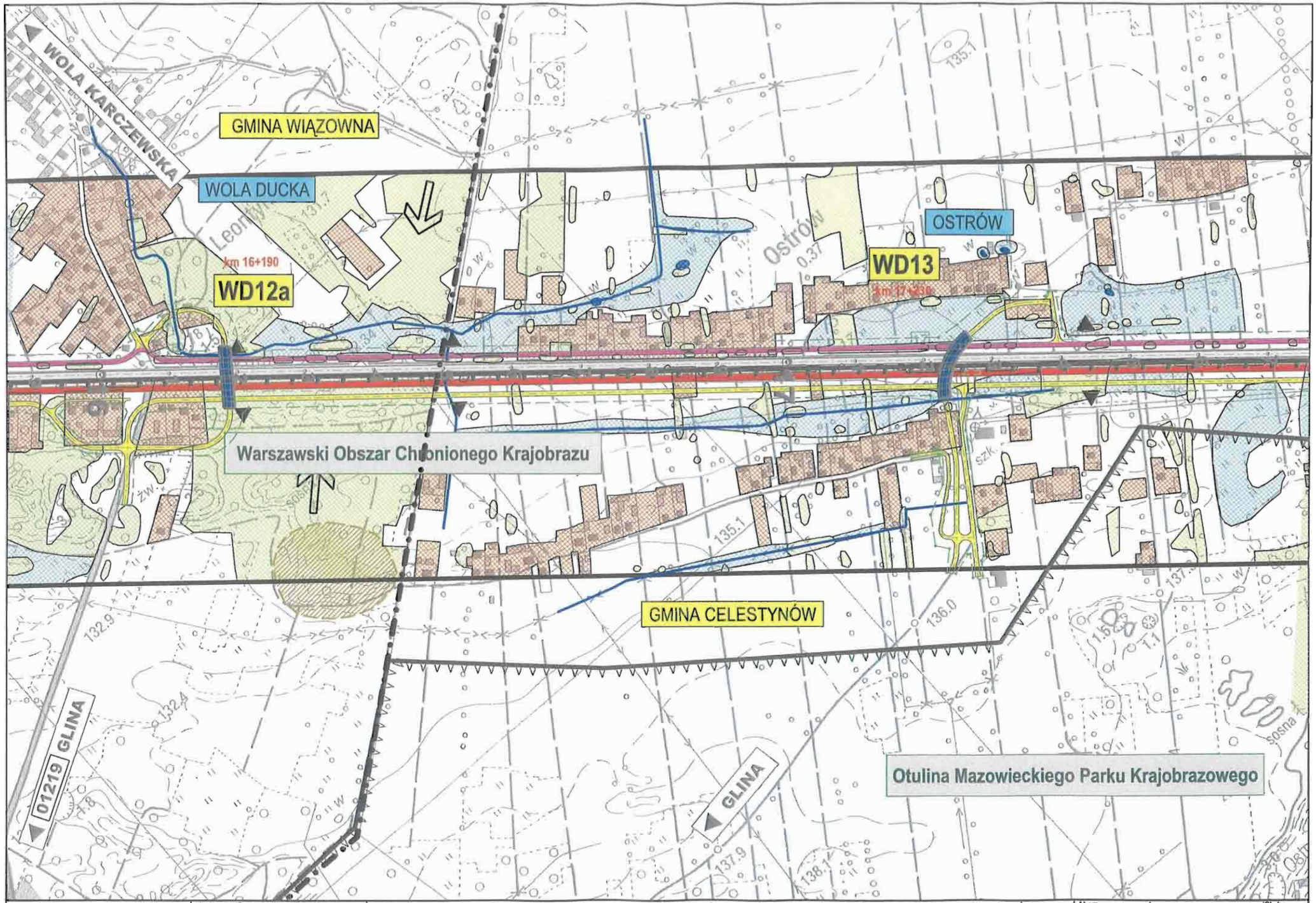

Inwestor:	Konsorcjum:	Temat:		Data:	Nazwa rysunku:	Skala:
GENERALNA DYREKCJA DRÓG KRAJOWYCH I AUTOSTRAD Oddział w Warszawie	EUROSTRADA getinsa	Rozbudowa drogi krajowej Nr 17 do parametrów drogi ekspresowej Węzeł "Lubelska" - granica województwa lubelskiego (3+200 - 74+883) **Materiały do wniosku o wydanie decyzji o środowiskowych uwarunkowaniach zgody na realizację inwestycji**		07.2009	Mapa uwarunkowań środowiskowych WARIANT 1a	1:5000 Nr rys: 8.3.1/8

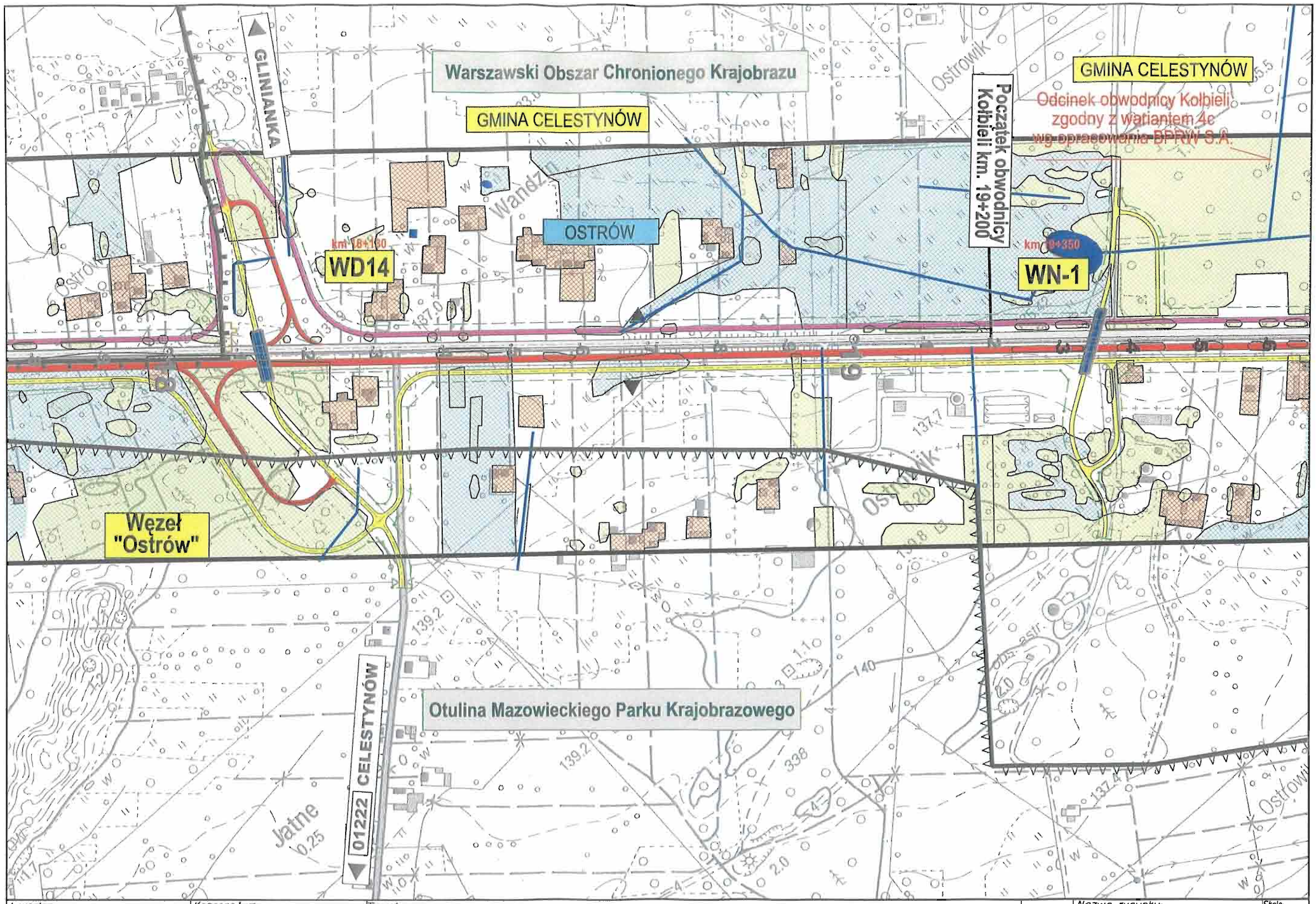

Inwestor:	Konsorcjum:	Temat:		Data:	Nazwa rysunku:	Skala:
GENERALNA DYREKCJA DRÓG KRAJOWYCH I AUTOSTRAD Oddział w Warszawie	BIURO PROJEKTOWO-KONSULTACYJNE EUROSTRADA, getinsa	Rozbudowa drogi krajowej Nr 17 do parametrów drogi ekspresowej Węzeł "Lubelska" - granica województwa lubelskiego (3+200 - 74+883) **Materiały do wniosku o wydanie decyzji o środowiskowych uwarunkowaniach zgody na realizację inwestycji**		07.2009	Mapa uwarunkowań środowiskowych WARIANT 1a	1:5000
						Nr rys: 8.3.1/9

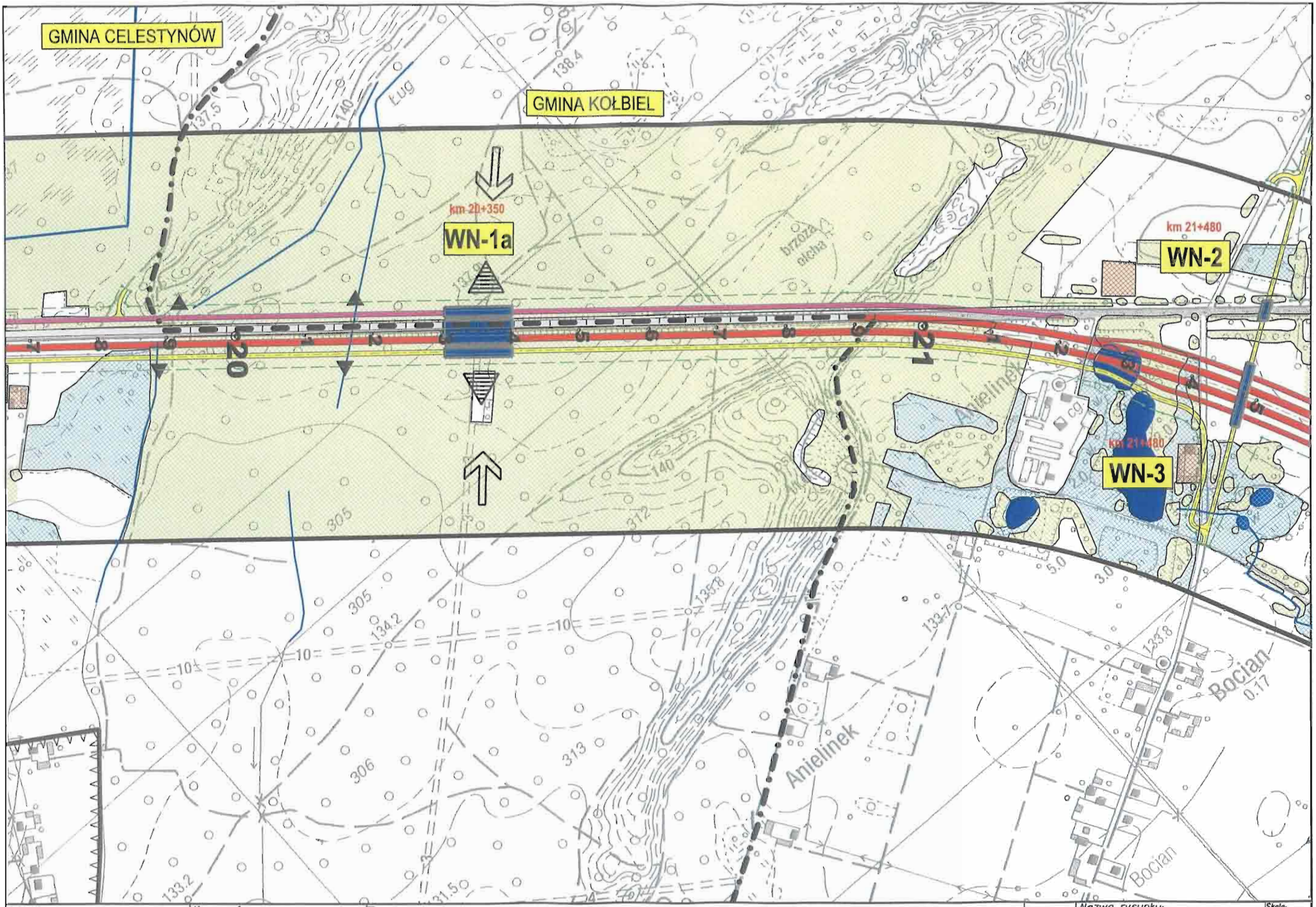

Inwestor:	Konsorcjum:	Temat:		Data:	Nazwa rysunku:	Skala:
GENERALNA DYREKCJA DRÓG KRAJOWYCH I AUTOSTRAD Oddział w Warszawie	EUROSTRADA getinsa	Rozbudowa drogi krajowej Nr 17 do parametrów drogi ekspresowej Węzeł "Lubelska" - granica województwa lubelskiego (3+200 - 74+883) **Materiały do wniosku o wydanie decyzji o środowiskowych uwarunkowaniach zgody na realizację inwestycji**		07.2009	Mapa uwarunkowań środowiskowych WARIANT 1a	1:5000 Nr rys: 8.3.1/9a

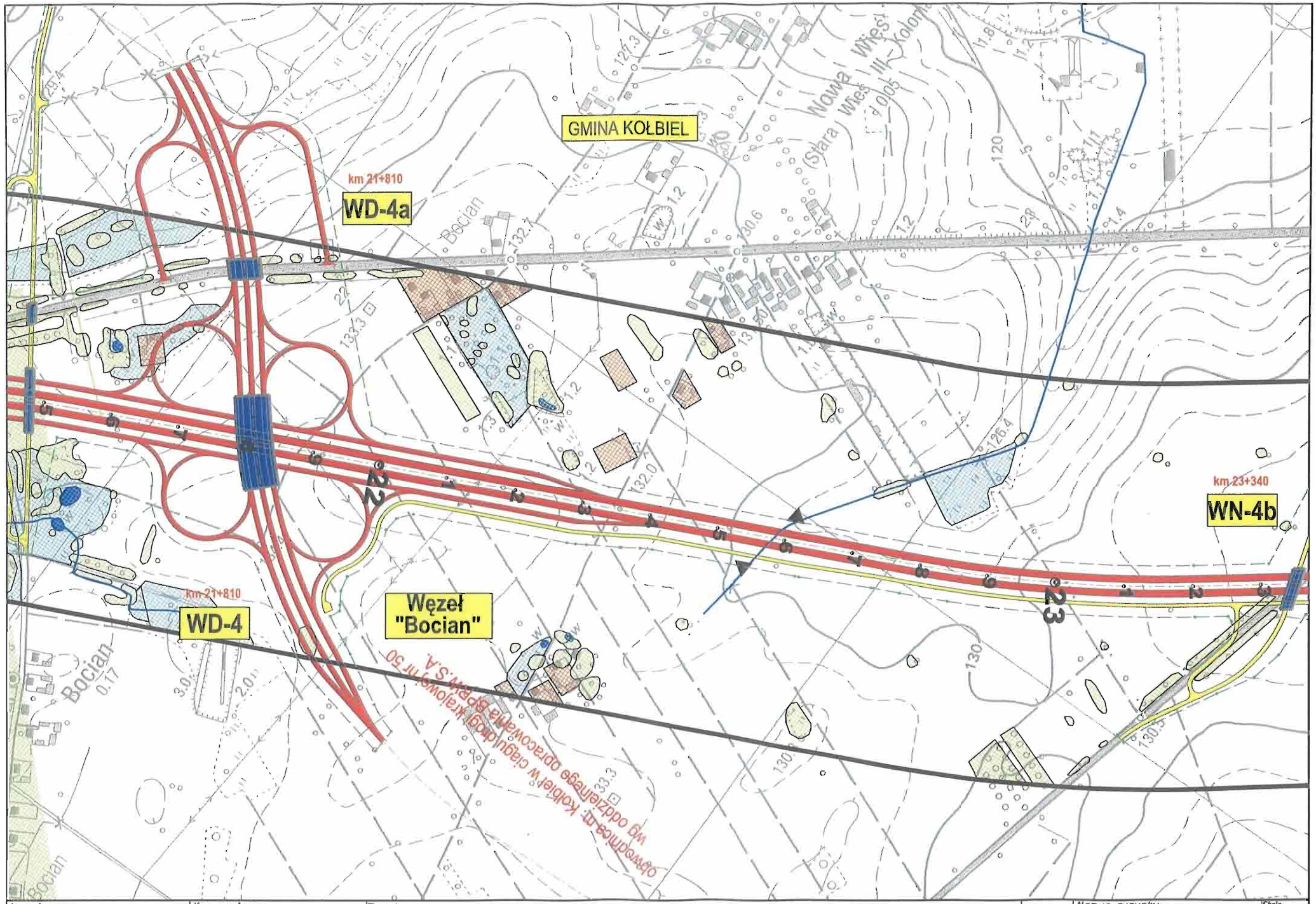

Inwestor:	Konsorcjum:	Temat:		Nazwa rysunku:	Skala:
GENERALNA DYREKCJA DRÓG KRAJOWYCH I AUTOSTRAD Oddział w Warszawie	EUROSTRADA getinsa	Rozbudowa drogi krajowej Nr 17 do parametrów drogi ekspresowej Węzeł "Lubelska" - granica województwa lubelskiego (3+200 - 74+883) **Materiały do wniosku o wydanie decyzji o środowiskowych uwarunkowaniach zgody na realizację inwestycji**	Data: 07.2009	Mapa uwarunkowań środowiskowych WARIANT 1a	1:5000 Nr rys: 8.3.1/9b

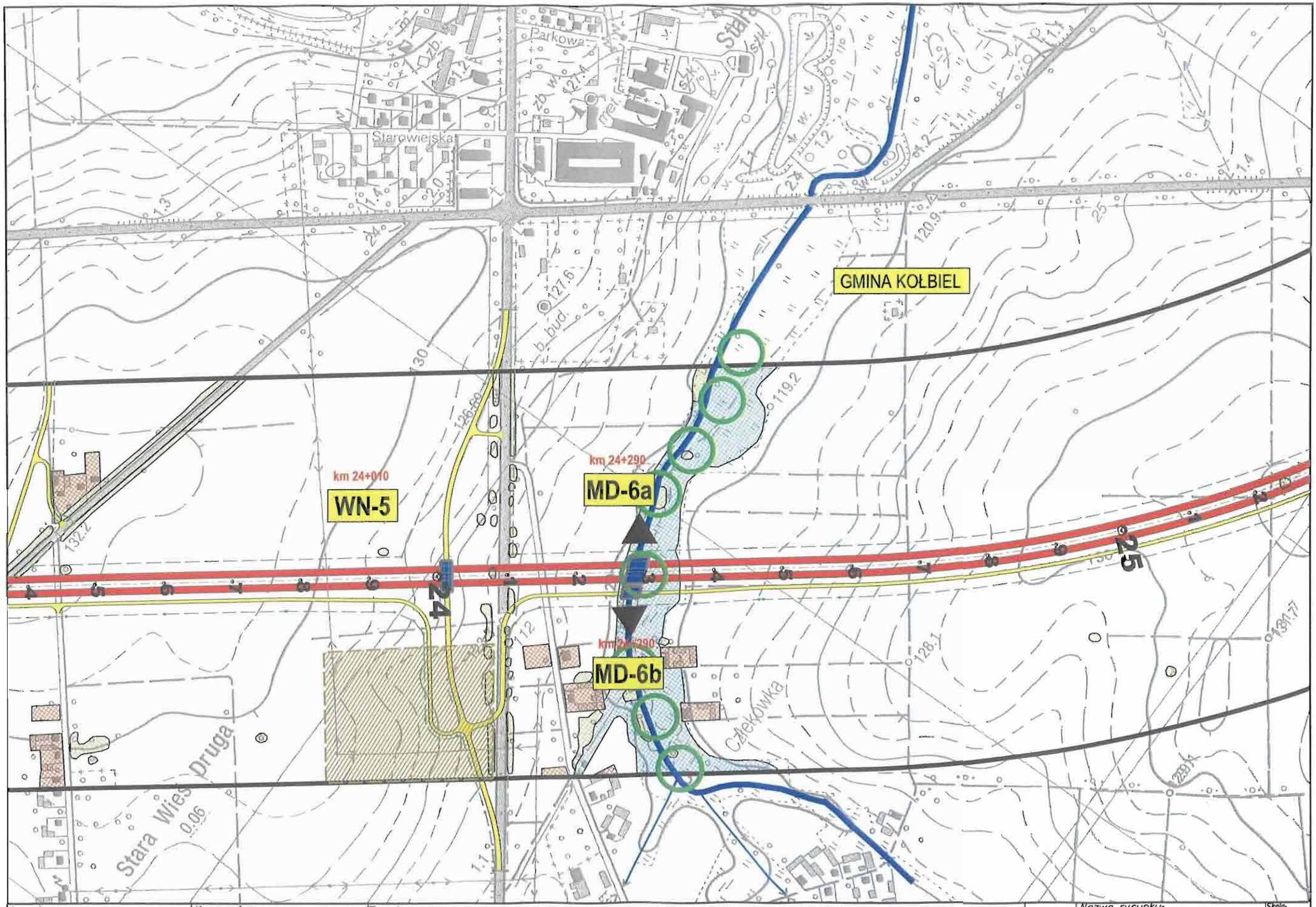

Inwestor:	Konsorcjum:	Temat:		Nazwa rysunku:	Skala:
GENERALNA DYREKCJA DRÓG KRAJOWYCH I AUTOSTRAD Oddział w Warszawie	EUROSTRADA getinsa	Rozbudowa drogi krajowej Nr 17 do parametrów drogi ekspresowej Węzeł "Lubelska" - granica województwa lubelskiego (3+200 - 74+883) **Materiały do wniosku o wydanie decyzji o środowiskowych uwarunkowaniach zgody na realizację inwestycji**	Data: 07.2009	Mapa uwarunkowań środowiskowych WARIANT 1a	1:5000 Nr rys: 8.3.1/9c

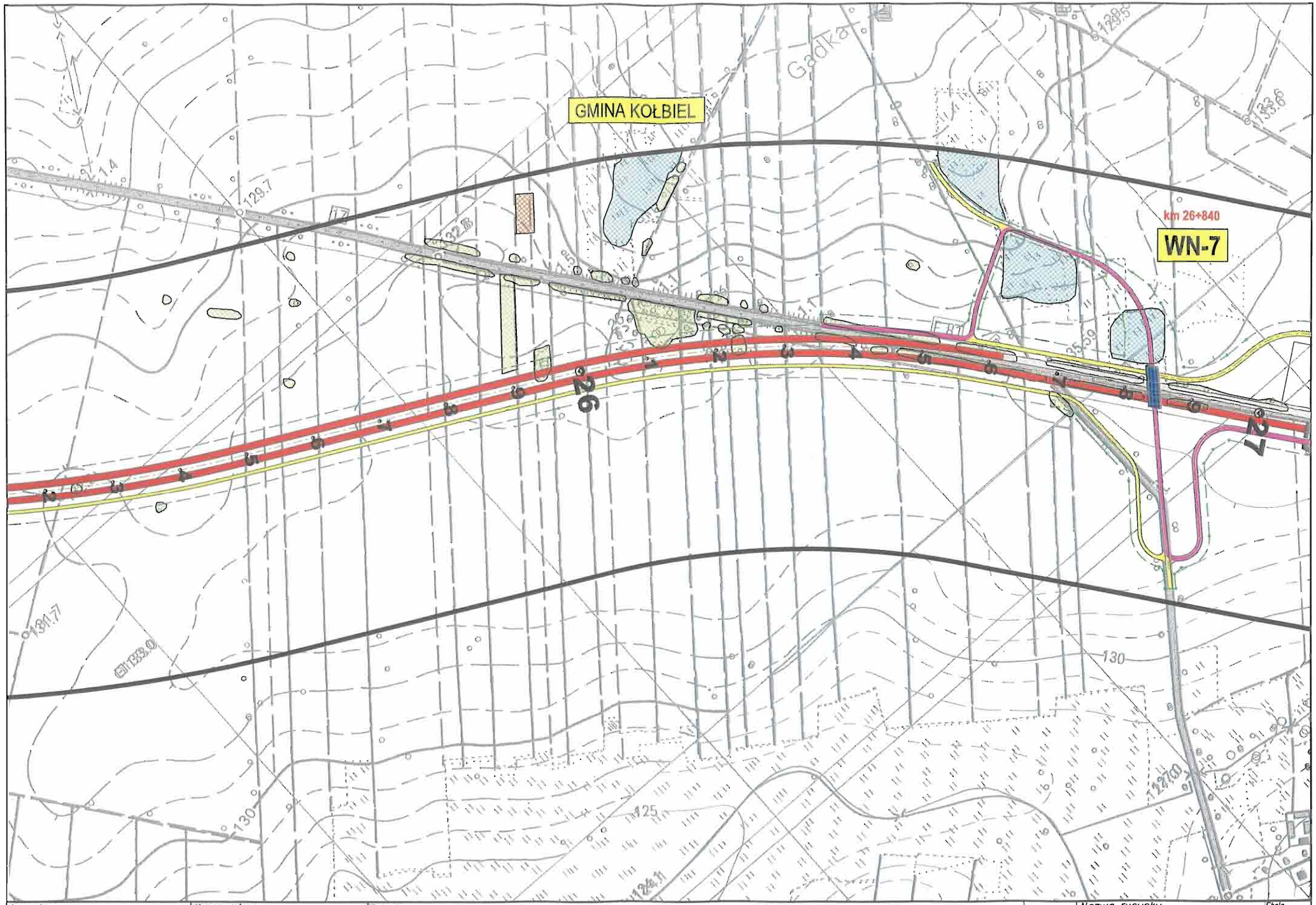

Inwestor:	Konsorcjum:	Temat:		Nazwa rysunku:	Skala:
GENERALNA DYREKCJA DRÓG KRAJOWYCH I AUTOSTRAD Oddział w Warszawie	EUROSTRADA getinsa	Rozbudowa drogi krajowej Nr 17 do parametrów drogi ekspresowej Węzeł "Lubelska" - granica województwa lubelskiego (3+200 - 74+883) **Materiały do wniosku o wydanie decyzji o środowiskowych uwarunkowaniach zgody na realizację inwestycji**	Data: 07.2009	Mapa uwarunkowań środowiskowych WARIANT 1a	1:5000 Nr rys: 8.3.1/9d

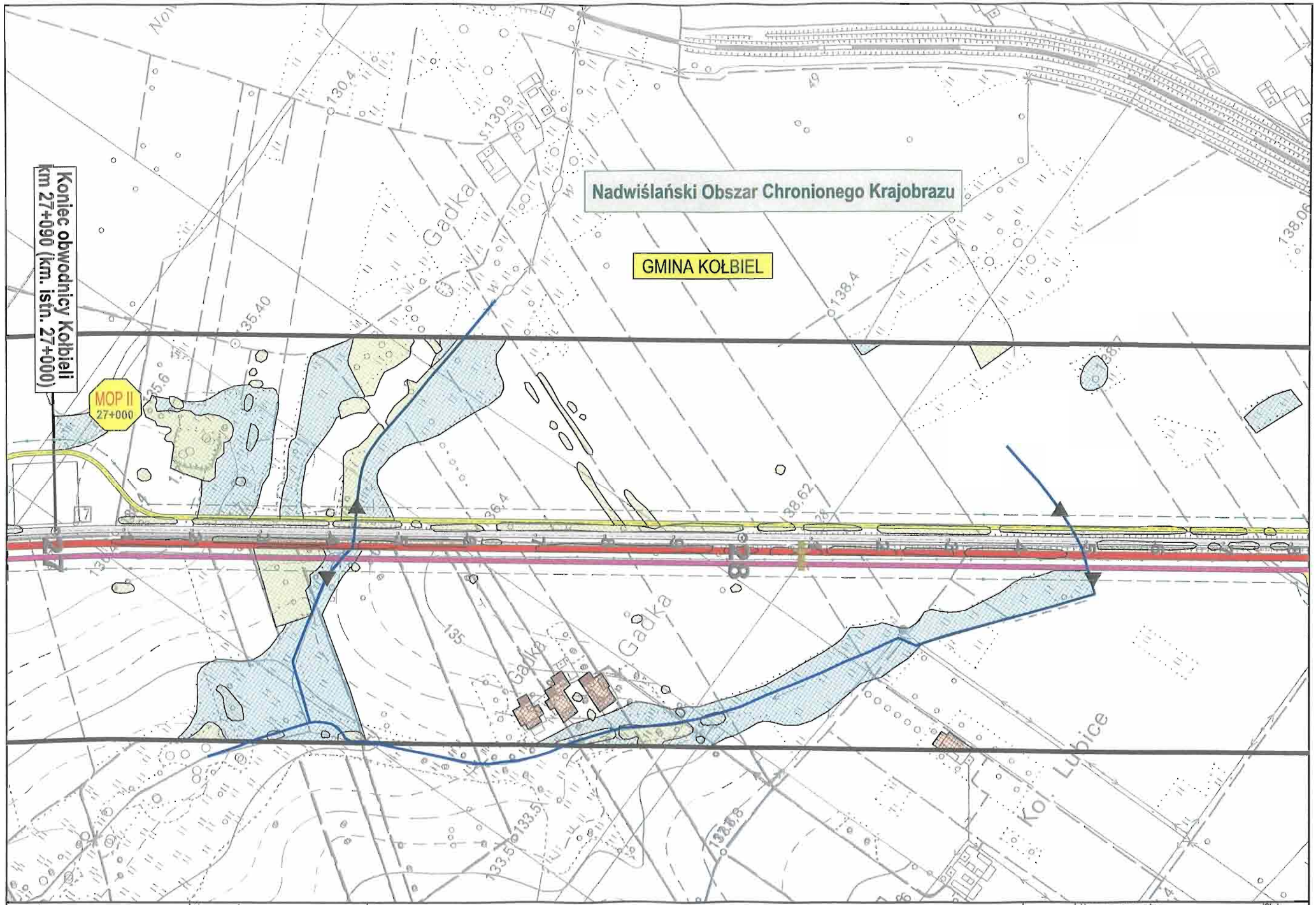

Inwestor:	Konsorcjum:	Temat:		Nazwa rysunku:	Skala:
GENERALNA DYREKCJA DRÓG KRAJOWYCH I AUTOSTRAD Oddział w Warszawie	EUROSTRADA getinsa	Rozbudowa drogi krajowej Nr 17 do parametrów drogi ekspresowej Węzeł "Lubelska" - granica województwa lubelskiego (3+200 - 74+883) **Materiały do wniosku o wydanie decyzji o środowiskowych uwarunkowaniach zgody na realizację inwestycji**	Data: 07.2009	Mapa uwarunkowań środowiskowych WARIANT 1a	1:5000 Nr rys: 8.3.1/10

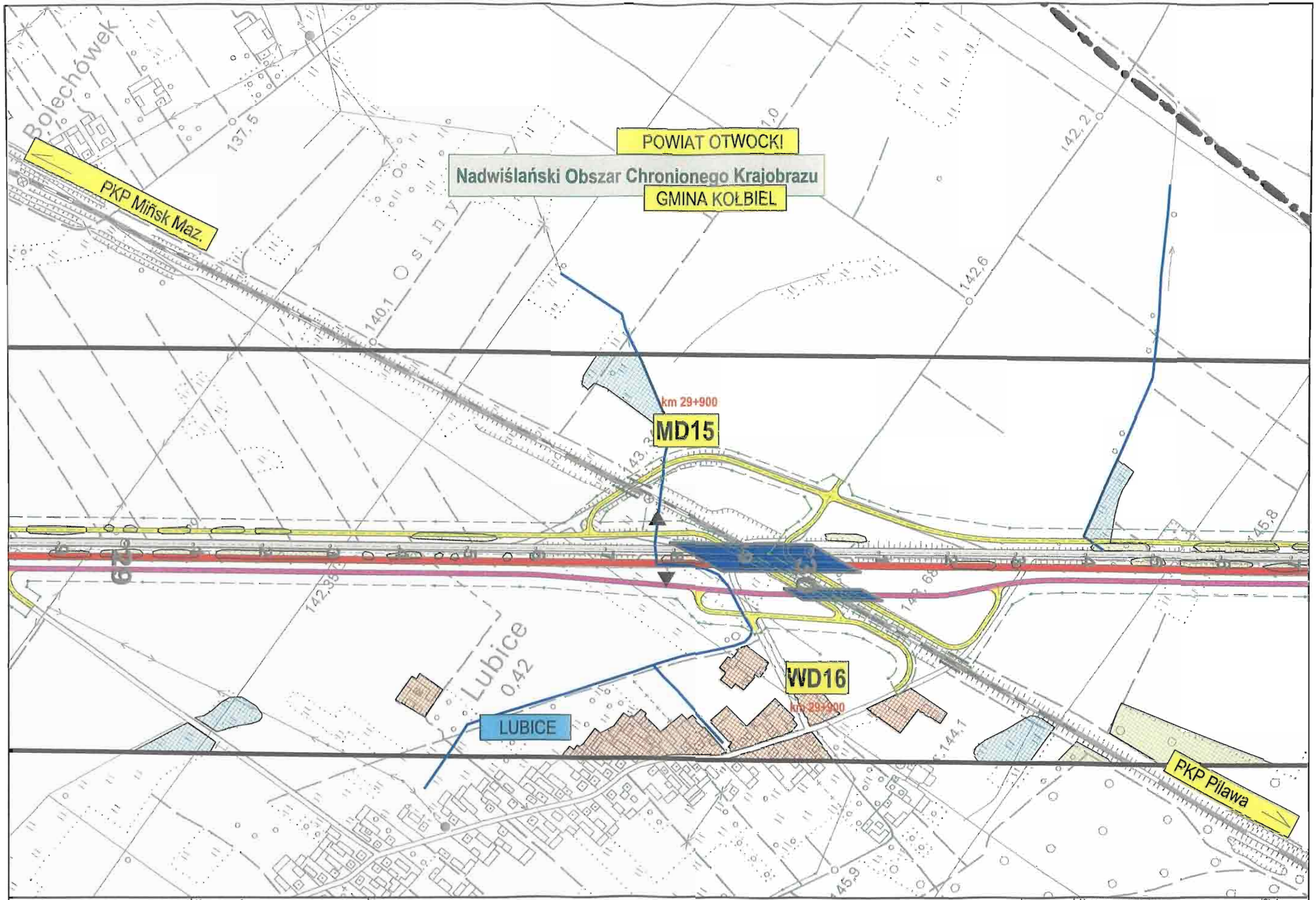

Inwestor:	Konsorcjum:	Temat:		Nazwa rysunku:	Skala:
GENERALNA DYREKCJA DRÓG KRAJOWYCH I AUTOSTRAD Oddział w Warszawie	EUROSTRADA getinsa	Rozbudowa drogi krajowej Nr 17 do parametrów drogi ekspresowej Węzeł "Lubelska" - granica województwa lubelskiego (3+200 - 74+883) **Materiały do wniosku o wydanie decyzji o środowiskowych uwarunkowaniach zgody na realizację inwestycji**	Data: 07.2009	Mapa uwarunkowań środowiskowych WARIANT 1a	1:5000 Nr rys: 8.3.1/11

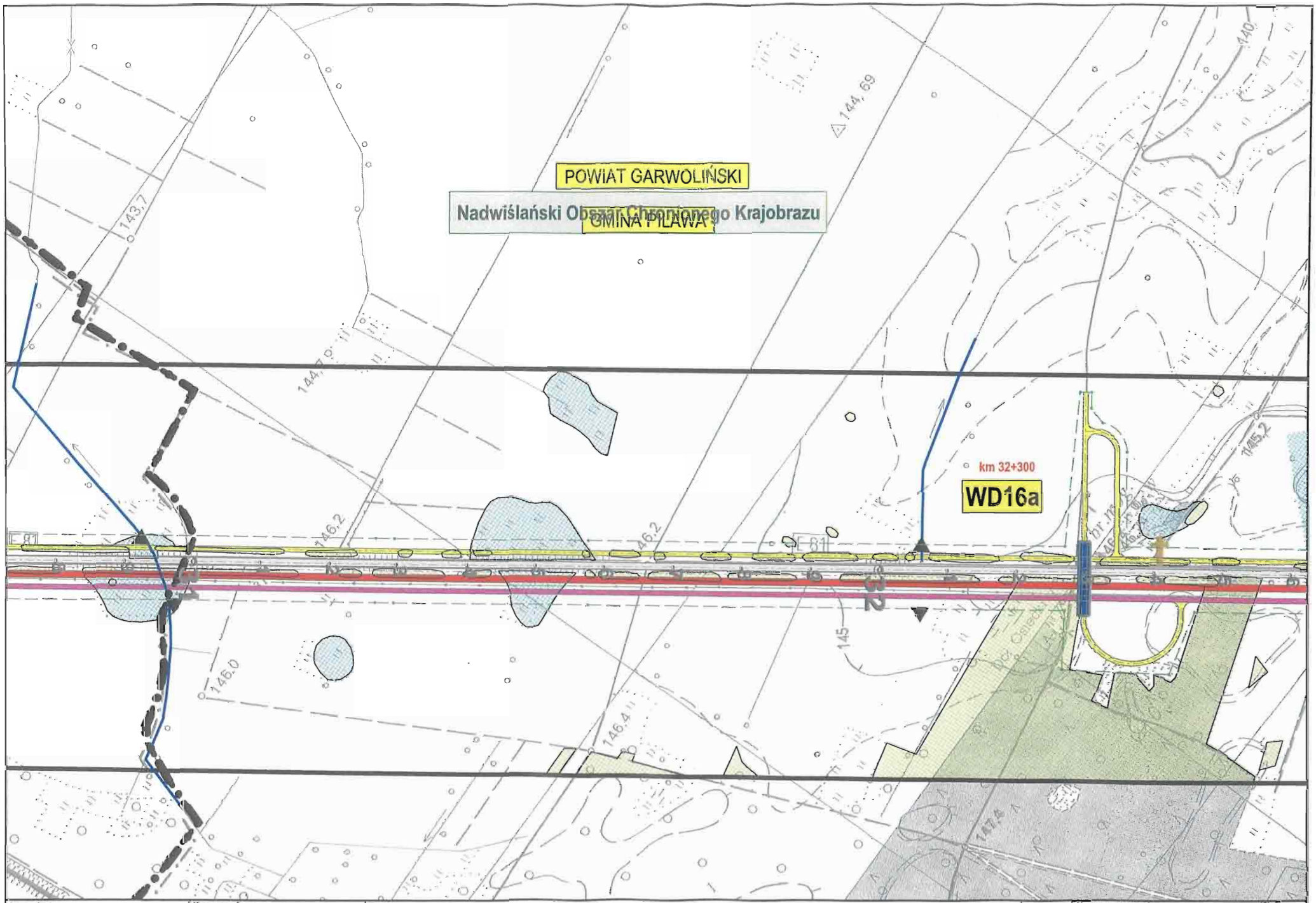

Inwestor:	Konsorcjum:	Temat:		Data:	Nazwa rysunku:	Skala:
GENERALNA DYREKCJA DRÓG KRAJOWYCH I AUTOSTRAD Oddział w Warszawie	EUROSTRADA getinro	Rozbudowa drogi krajowej Nr 17 do parametrów drogi ekspresowej Węzeł "Lubelska" - granica województwa lubelskiego (3+200 - 74+883) **Materiały do wniosku o wydanie decyzji o środowiskowych uwarunkowaniach zgody na realizację inwestycji**		07.2009	Mapa uwarunkowań środowiskowych WARIANT 1a	1:5000 Nr rys: 8.3.1/12

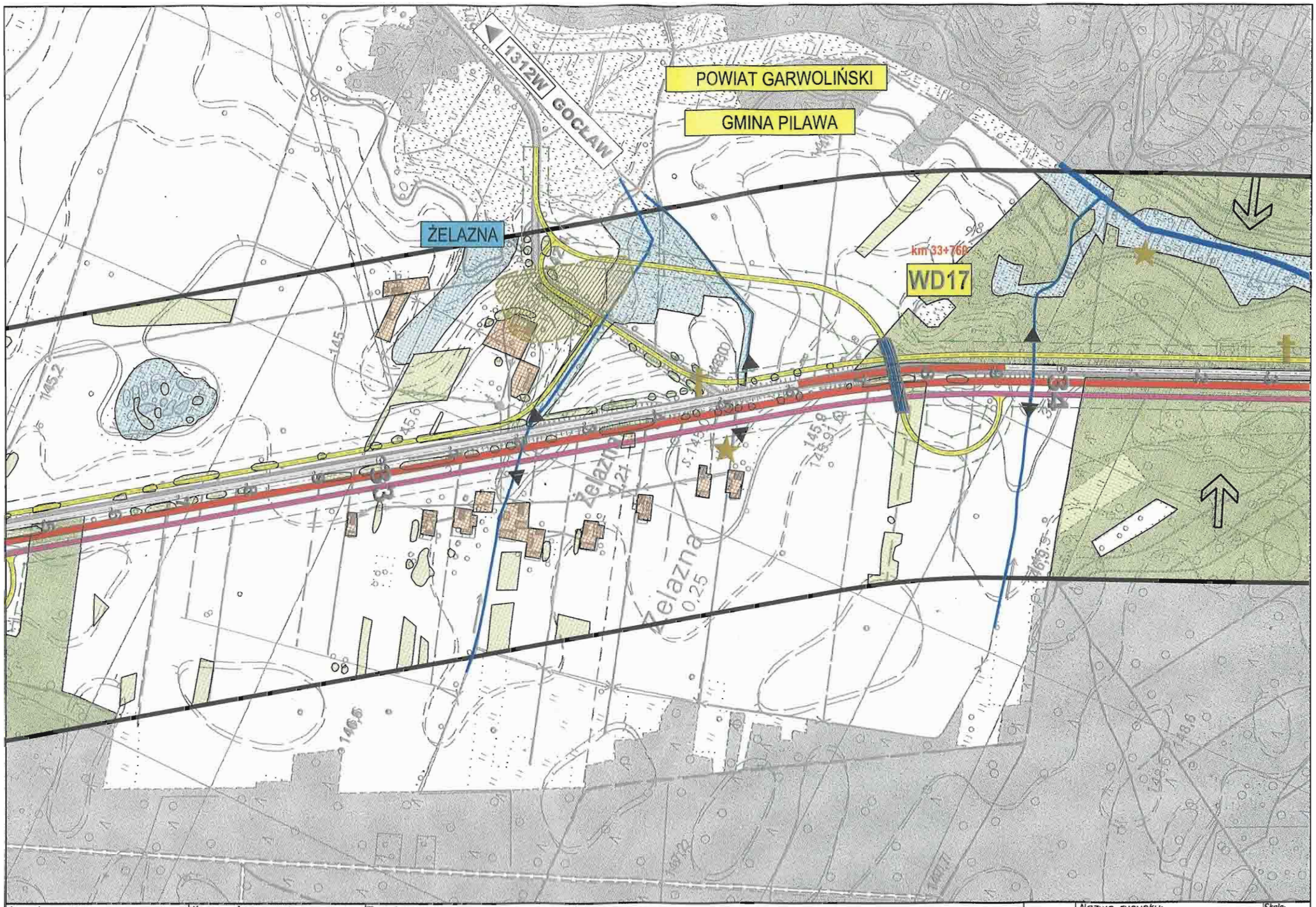

Inwestor:	Konsorcjum:	Temat:		Nazwa rysunku:	Skala:
GENERALNA DYREKCJA DRÓG KRAJOWYCH I AUTOSTRAD Oddział w Warszawie	EUROSTRADA getinsa	Rozbudowa drogi krajowej Nr 17 do parametrów drogi ekspresowej Węzeł "Lubelska" - granica województwa lubelskiego (3+200 - 74+883) **Materiały do wniosku o wydanie decyzji o środowiskowych uwarunkowaniach zgody na realizację inwestycji**	Data: 07.2009	Mapa uwarunkowań środowiskowych WARIANT 1a	1:5000 Nr rys: 8.3.1/13

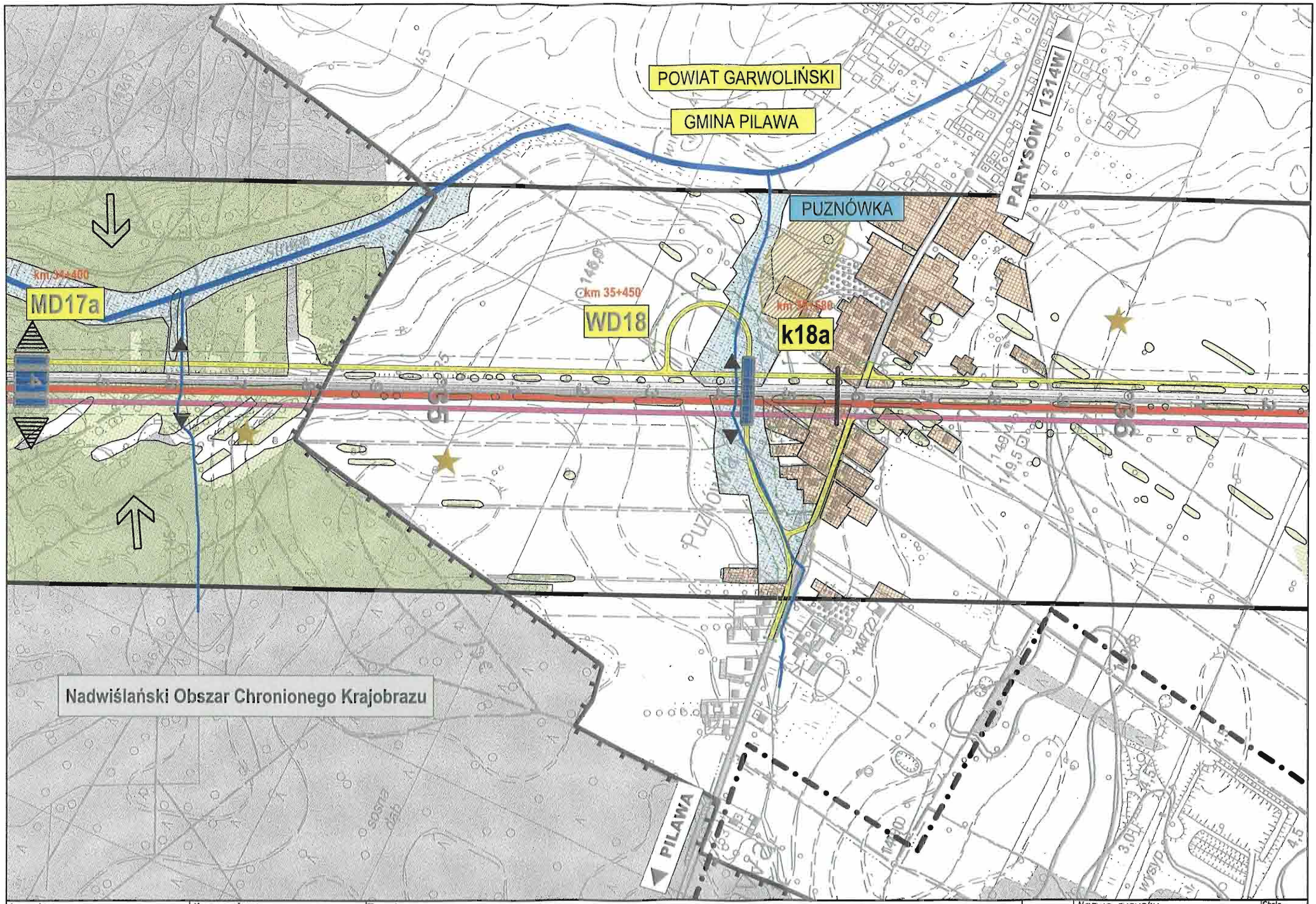

Inwestor:	Konsorcjum:	Temat:		Nazwa rysunku:	Skala:
GENERALNA DYREKCJA DRÓG KRAJOWYCH I AUTOSTRAD Oddział w Warszawie	BIURO PROJEKTOWO KONSULTACYJNE EUROSTRADA getinsa	Rozbudowa drogi krajowej Nr 17 do parametrów drogi ekspresowej Węzeł "Lubelska" - granica województwa lubelskiego (3+200 - 74+883) **Materiały do wniosku o wydanie decyzji o środowiskowych uwarunkowaniach zgody na realizację inwestycji**	Data: 07.2009	Mapa uwarunkowań środowiskowych WARIANT 1a	1:5000 Nr rys: 8.3.1/14

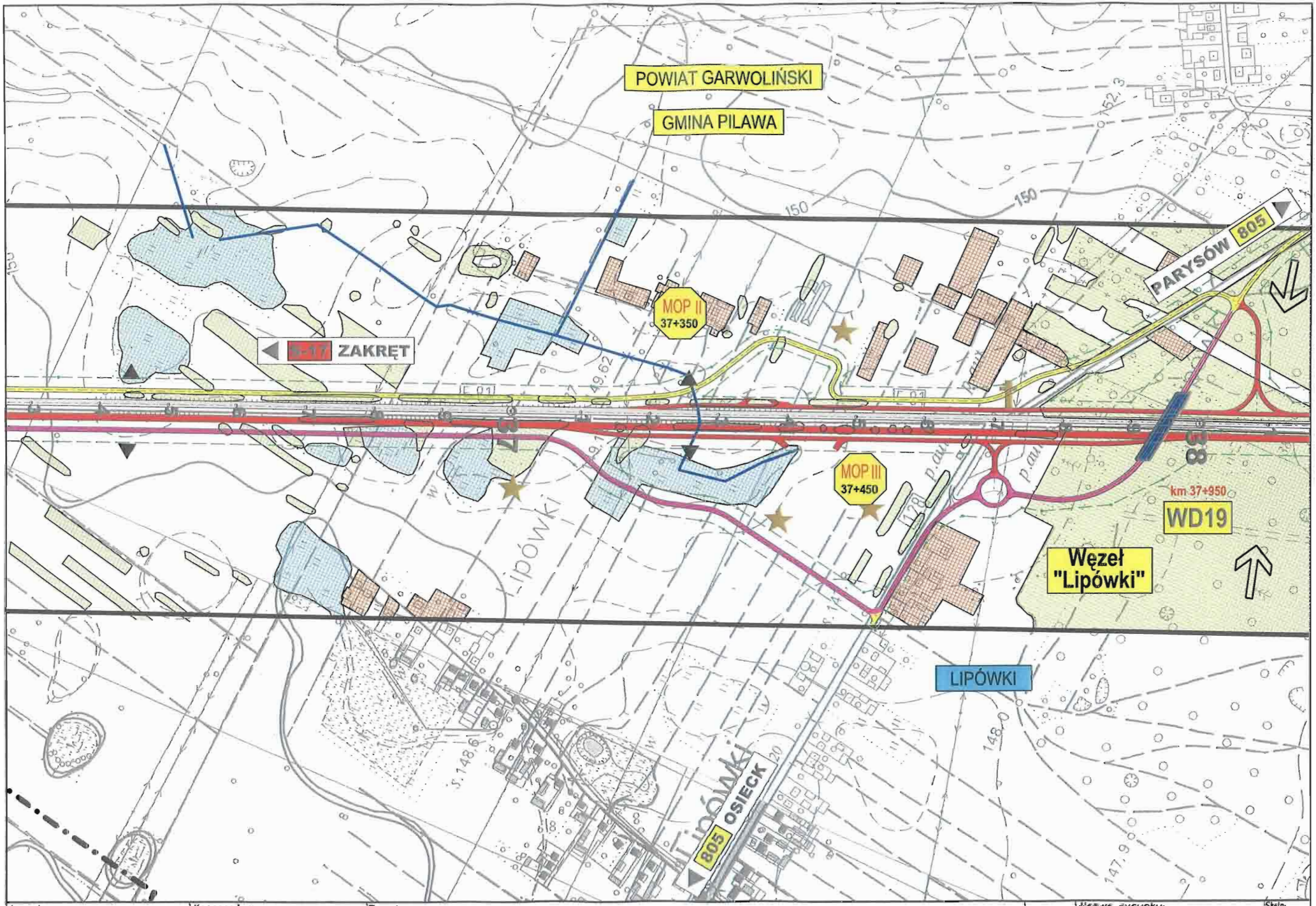

Inwestor:	Konsorcjum:	Temat:		Nazwa rysunku:	Skala:
GENERALNA DYREKCJA DRÓG KRAJOWYCH I AUTOSTRAD Oddział w Warszawie	EUROSTRADA getinno	Rozbudowa drogi krajowej Nr 17 do parametrów drogi ekspresowej Węzeł "Lubelska" - granica województwa lubelskiego (3+200 - 74+883) **Materiały do wniosku o wydanie decyzji o środowiskowych uwarunkowaniach zgody na realizację inwestycji**	Data: 07.2009	Mapa uwarunkowań środowiskowych WARIANT 1a	1:5000 Nr rys: 8.3.1/15

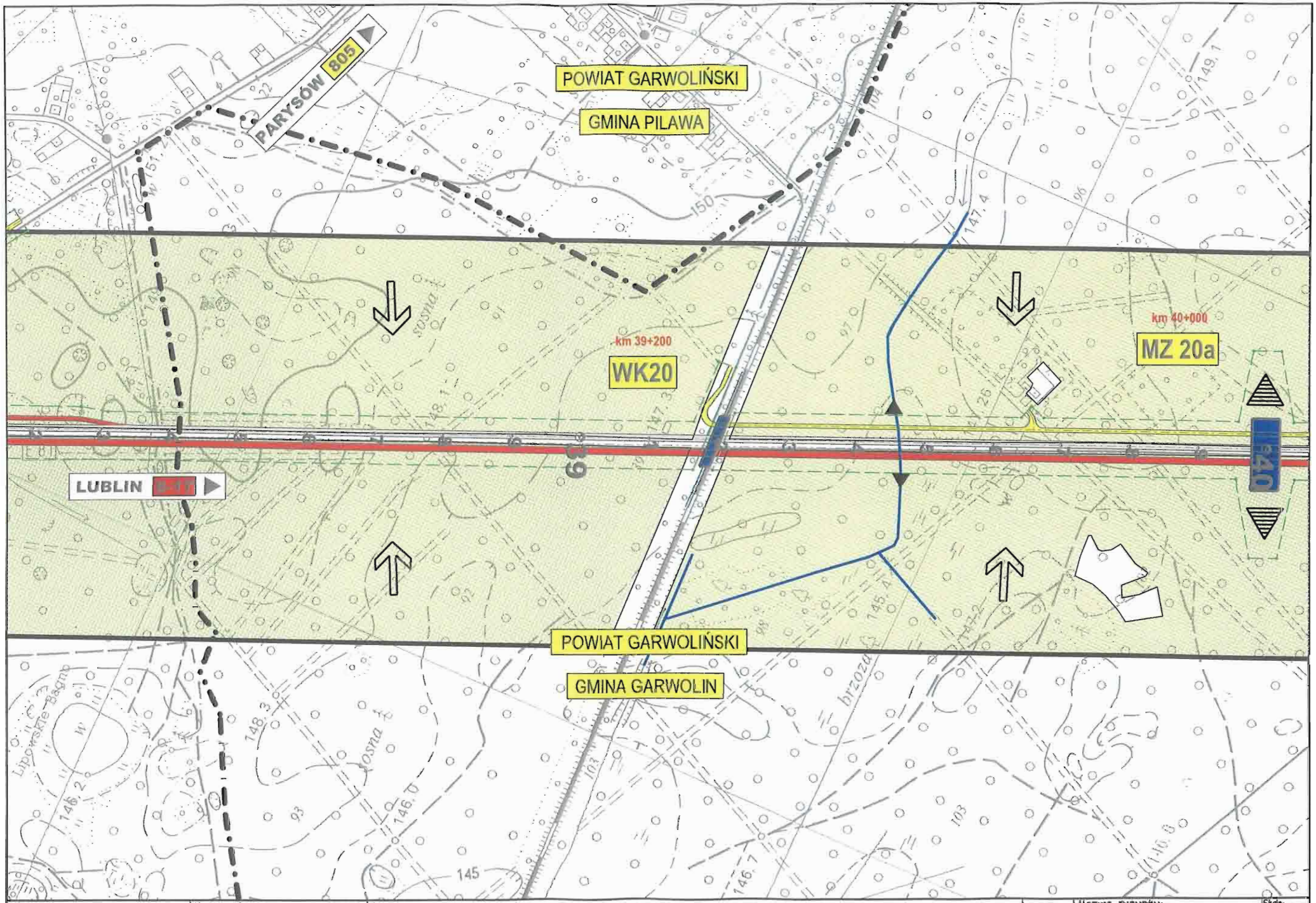

Inwestor:	Konsorcjum:	Temat:		Nazwa rysunku:	Skala:
GENERALNA DYREKCJA DRÓG KRAJOWYCH I AUTOSTRAD Oddział w Warszawie	EUROSTRADA getinsa	Rozbudowa drogi krajowej Nr 17 do parametrów drogi ekspresowej Węzeł "Lubelska" - granica województwa lubelskiego (3+200 - 74+883) **Materiały do wniosku o wydanie decyzji o środowiskowych uwarunkowaniach zgody na realizację inwestycji**	Data: 07.2009	Mapa uwarunkowań środowiskowych WARIANT 1a	1:5000 Nr rys: 8.3.1/16

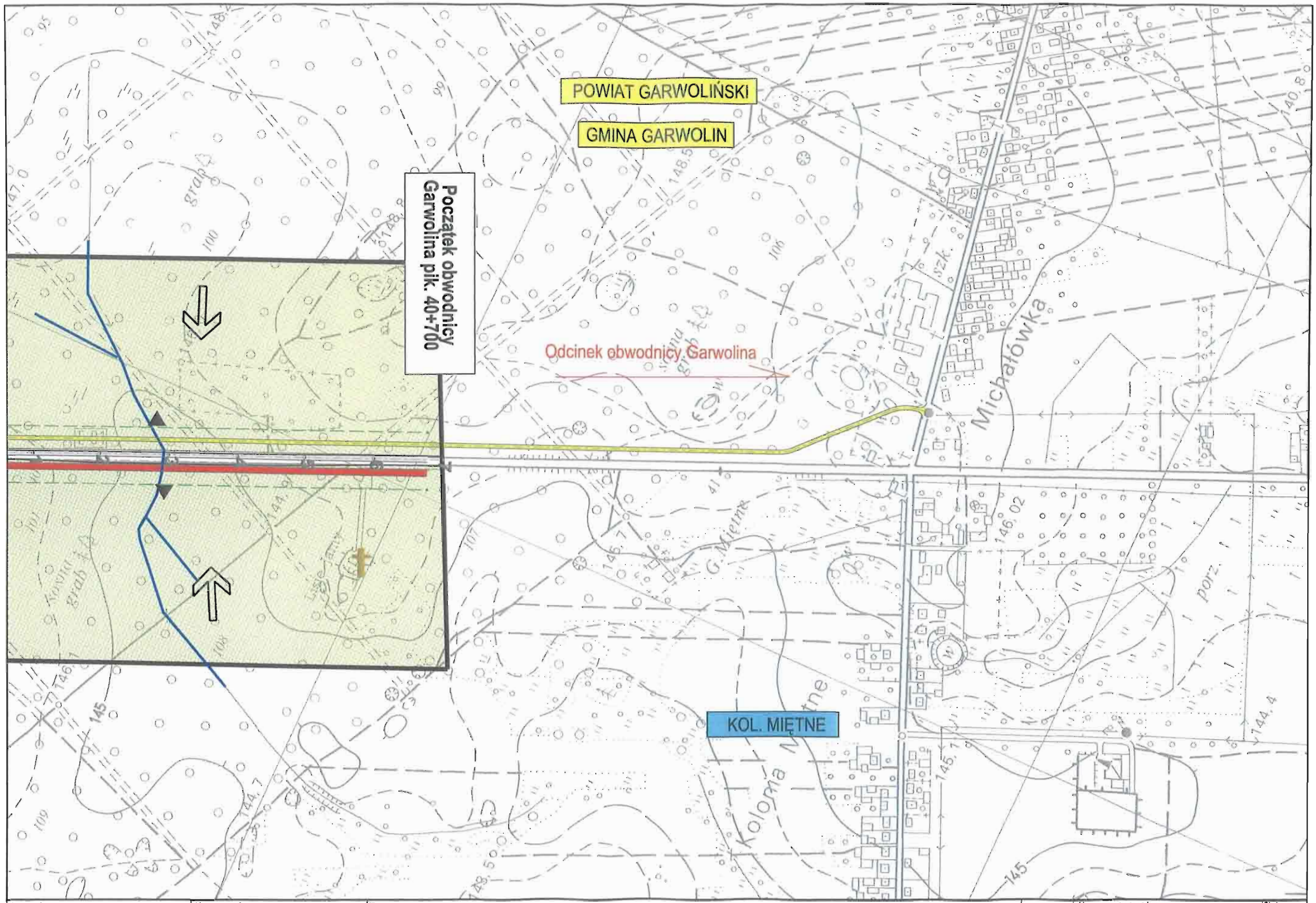

Inwestor:	Konsorcjum:	Temat:		Nazwa rysunku:	Skala:
GENERALNA DYREKCJA DRÓG KRAJOWYCH I AUTOSTRAD Oddział w Warszawie	EUROSTRADA getinsa	Rozbudowa drogi krajowej Nr 17 do parametrów drogi ekspresowej Węzeł "Lubelska" - granica województwa lubelskiego (3+200 - 74+883) **Materiały do wniosku o wydanie decyzji o środowiskowych uwarunkowaniach zgody na realizację inwestycji**	Data: 07.2009	Mapa uwarunkowań środowiskowych WARIANT 1a	1:5000 Nr rys: 8.3.1/17

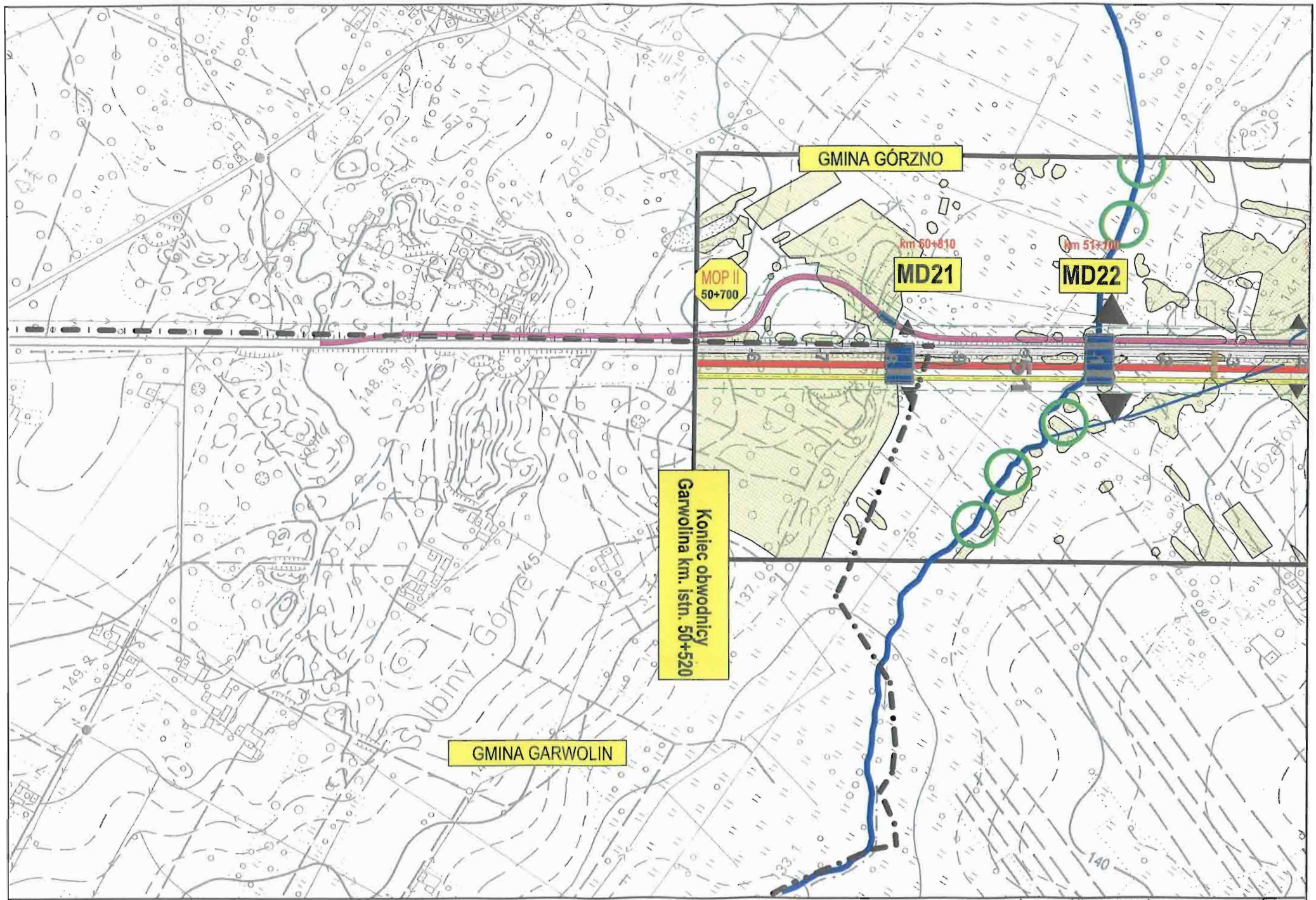

Inwestor:	Konsorcjum:	Temat:		Nazwa rysunku:	Skala:
GENERALNA DYREKCJA DRÓG KRAJOWYCH I AUTOSTRAD Oddział w Warszawie	BIURO PROJEKTOWO-KONSULTACYJNE EUROSTRADA geotinco	Rozbudowa drogi krajowej Nr 17 do parametrów drogi ekspresowej Węzeł "Lubelska" - granica województwa lubelskiego (3+200 - 74+883) **Materiały do wniosku o wydanie decyzji o środowiskowych uwarunkowaniach zgody na realizację inwestycji**	Data: 07.2009	Mapa uwarunkowań środowiskowych WARIANT 1a	1:5000 Nr rys: 8.3.1/18

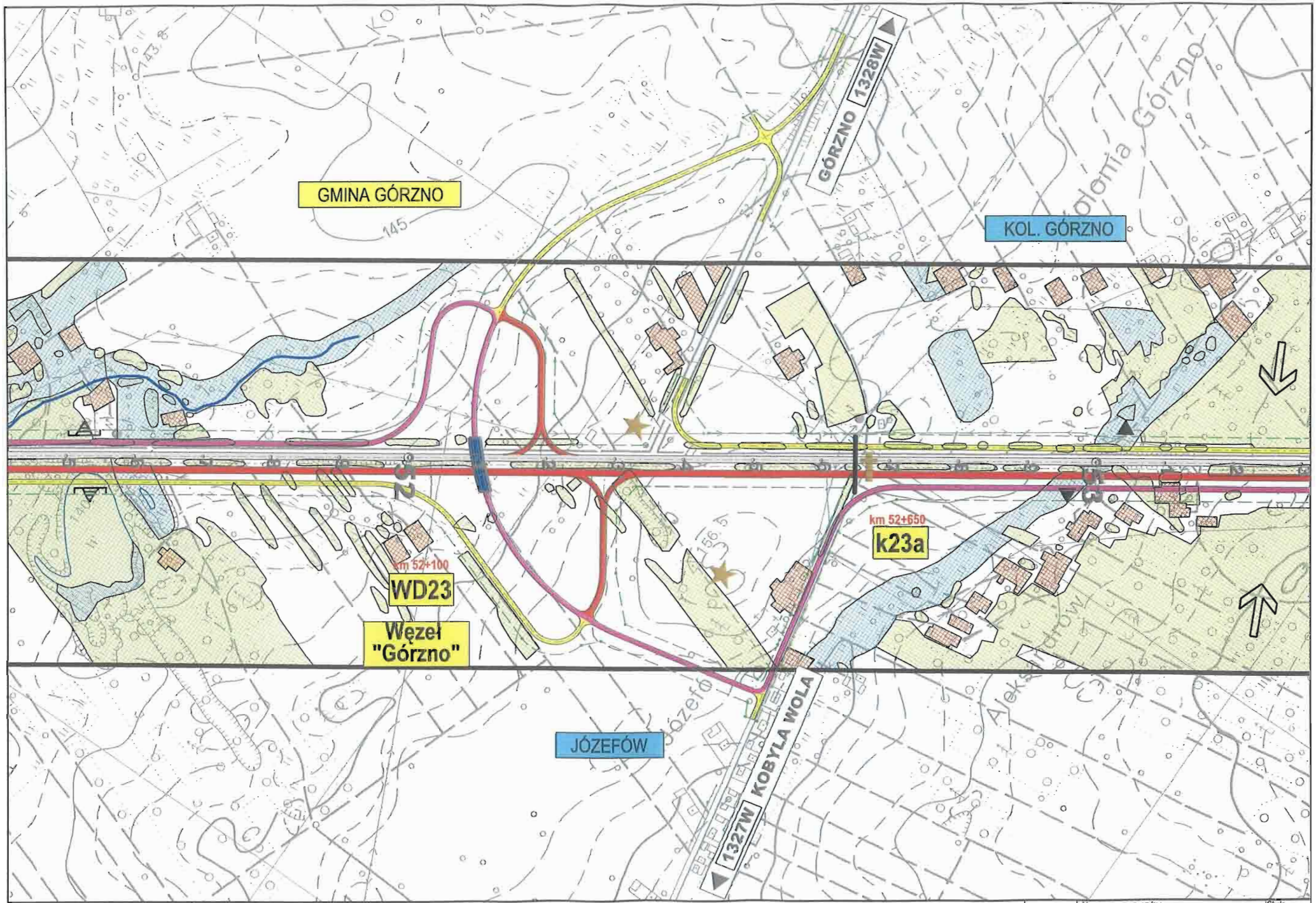

Inwestor:	Konsorcjum:	Temat:		Data:	Nazwa rysunku:	Skala:
GENERALNA DYREKCJA DRÓG KRAJOWYCH I AUTOSTRAD Oddział w Warszawie	EUROSTRADA getinro	Rozbudowa drogi krajowej Nr 17 do parametrów drogi ekspresowej Węzeł "Lubelska" - granica województwa lubelskiego (3+200 - 74+883) **Materiały do wniosku o wydanie decyzji o środowiskowych uwarunkowaniach zgody na realizację inwestycji**		07.2009	Mapa uwarunkowań środowiskowych WARIANT 1a	1:5000 Nr rys: 8.3.1/19

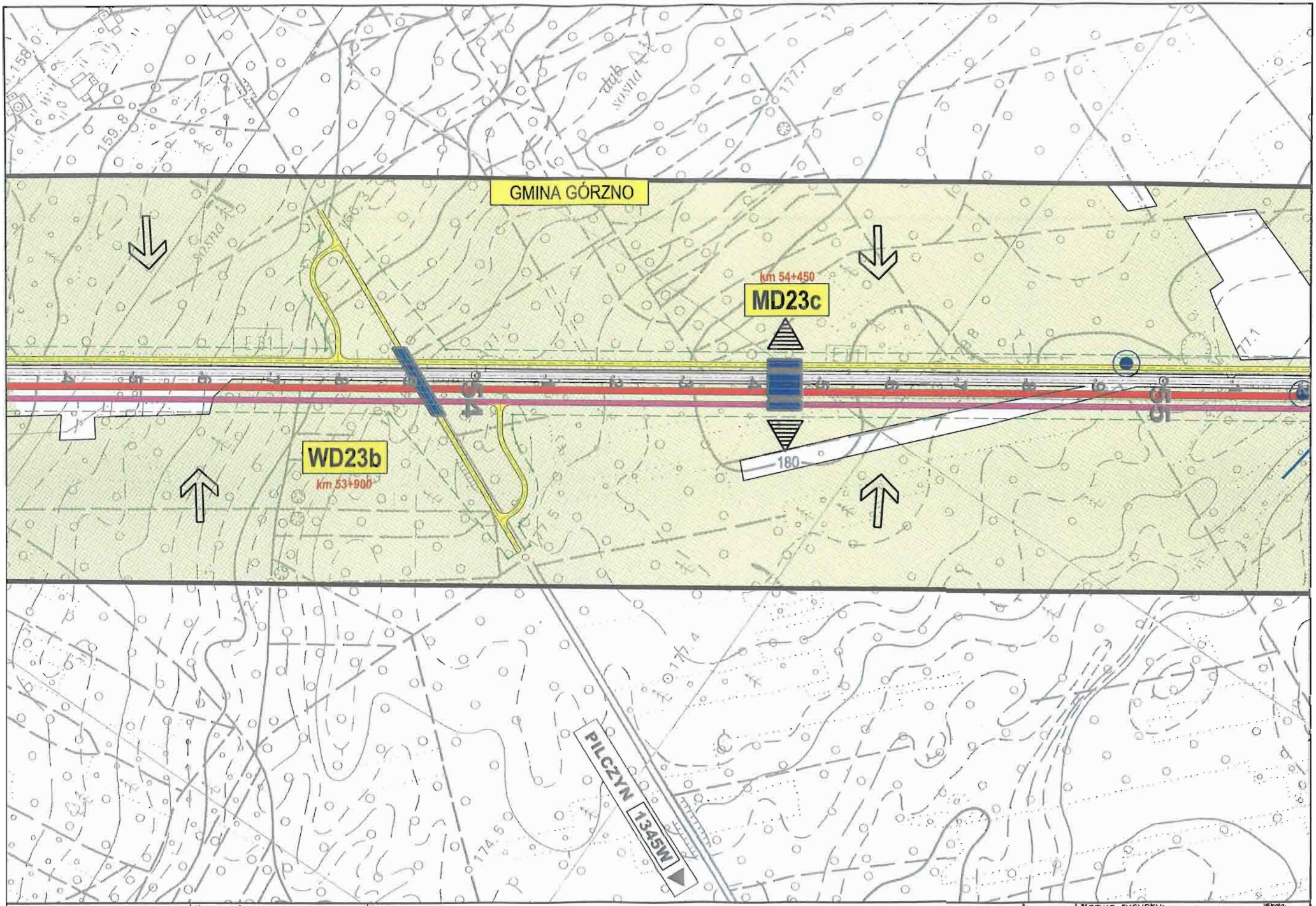

Inwestor:	Konsorcjum:	Temat:		Data:	Nazwa rysunku:	Skala:
GENERALNA DYREKCJA DRÓG KRAJOWYCH I AUTOSTRAD Oddział w Warszawie	BIURO PROJEKTOWO-KONSULTACYJNE EUROSTRADA getinsa	Rozbudowa drogi krajowej Nr 17 do parametrów drogi ekspresowej Węzeł "Lubelska" - granica województwa lubelskiego (3+200 - 74+883) **Materiały do wniosku o wydanie decyzji o środowiskowych uwarunkowaniach zgody na realizację inwestycji**		07.2009	Mapa uwarunkowań środowiskowych WARIANT 1a	1:5000
						Nr rys: 8.3.1/20

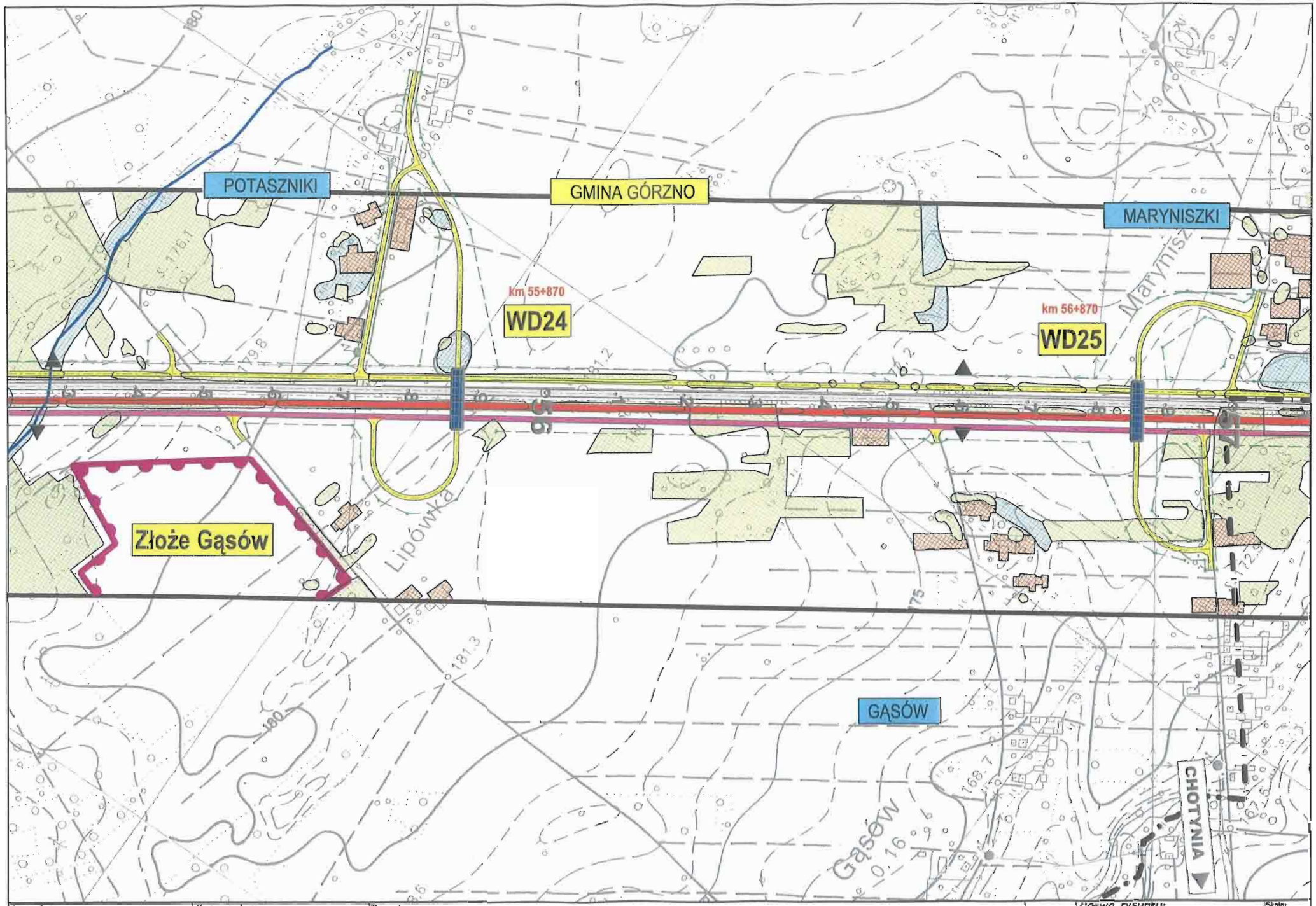

Inwestor:	Konsorcjum:	Temat:		Nazwa rysunku:	Skala:
GENERALNA DYREKCJA DRÓG KRAJOWYCH I AUTOSTRAD Oddział w Warszawie	EUROSTRADA getinsa	Rozbudowa drogi krajowej Nr 17 do parametrów drogi ekspresowej Węzeł "Lubelska" - granica województwa lubelskiego (3+200 - 74+883) **Materiały do wniosku o wydanie decyzji o środowiskowych uwarunkowaniach zgody na realizację inwestycji**	Data: 07.2009	Mapa uwarunkowań środowiskowych WARIANT 1a	1:5000 Nr rys: 8.3.1/21

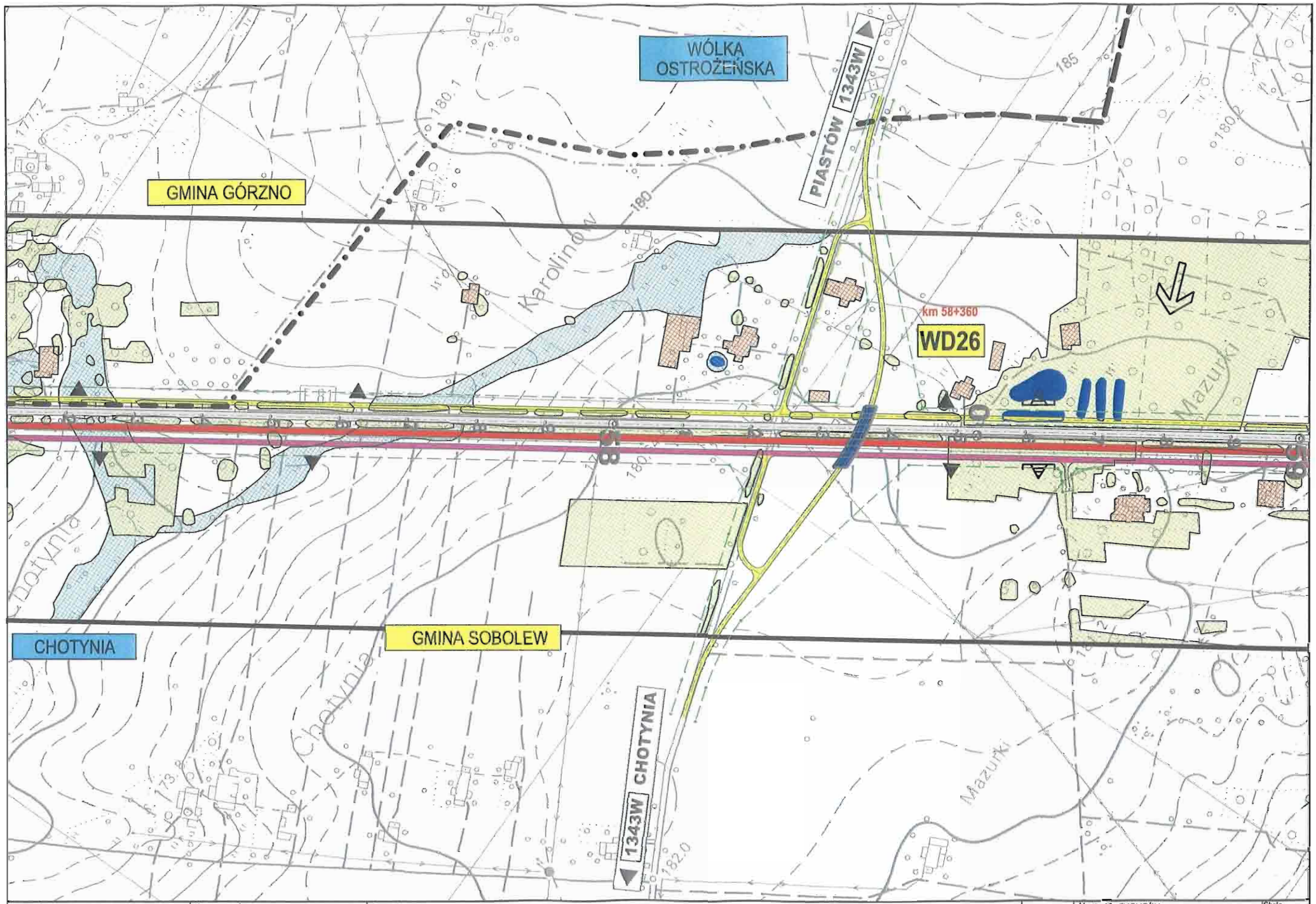

Inwestor:	Konsorcjum:	Temat:		Nazwa rysunku:	Skala:
GENERALNA DYREKCJA DRÓG KRAJOWYCH I AUTOSTRAD Oddział w Warszawie	EUROSTRADA getinsa	Rozbudowa drogi krajowej Nr 17 do parametrów drogi ekspresowej Węzeł "Lubelska" - granica województwa lubelskiego (3+200 - 74+883) **Materiały do wniosku o wydanie decyzji o środowiskowych uwarunkowaniach zgody na realizację inwestycji**	Data: 07.2009	Mapa uwarunkowań środowiskowych WARIANT 1a	1:5000
					Nr rys: 8.3.1/22

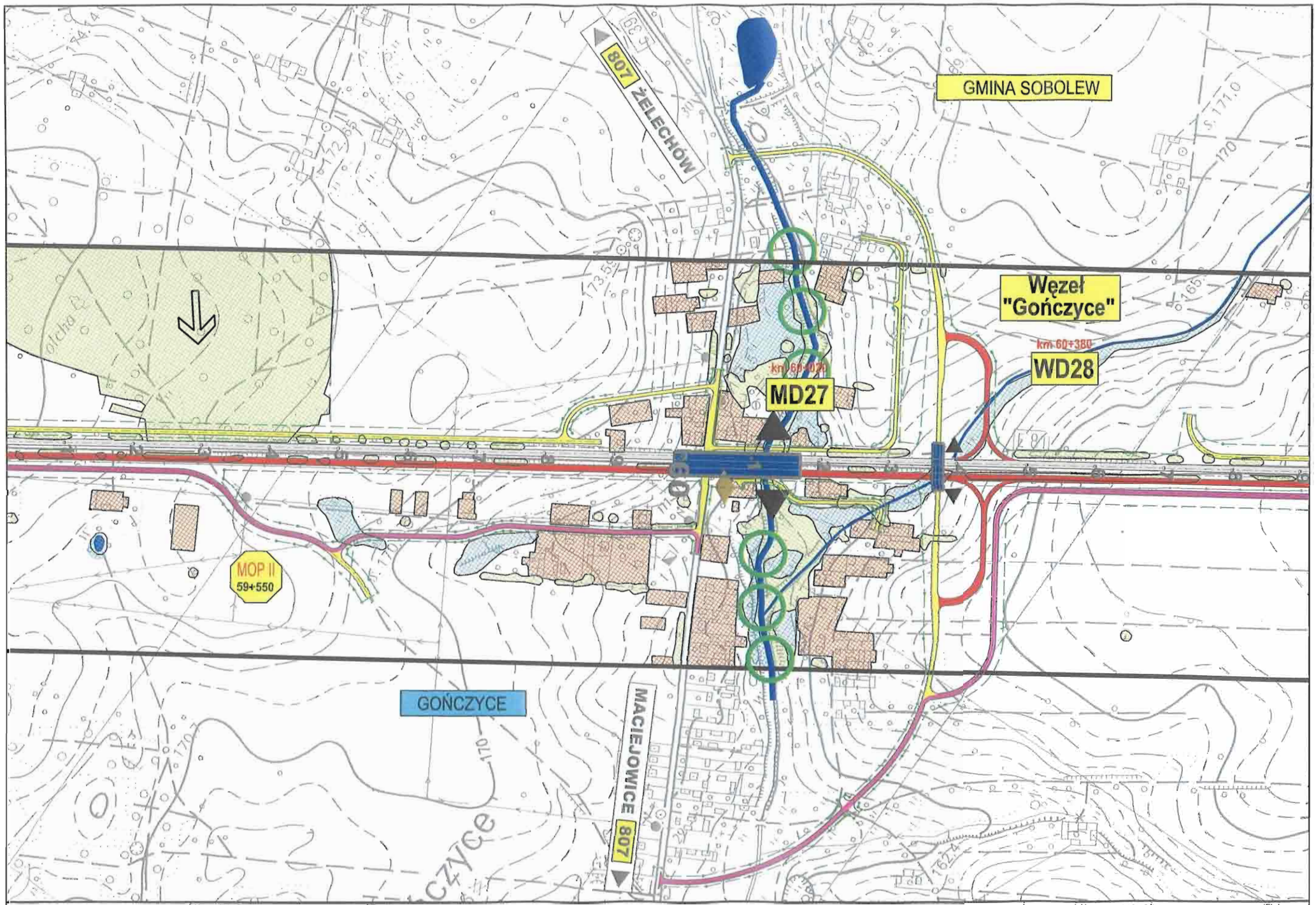

Inwestor:	Konsorcjum:	Temat:		Nazwa rysunku:	Skala:
GENERALNA DYREKCJA DRÓG KRAJOWYCH I AUTOSTRAD Oddział w Warszawie	EUROSTRADA getinsa	Rozbudowa drogi krajowej Nr 17 do parametrów drogi ekspresowej Węzeł "Lubelska" - granica województwa lubelskiego (3+200 - 74+883) **Materiały do wniosku o wydanie decyzji o środowiskowych uwarunkowaniach zgody na realizację inwestycji**	Data: 07.2009	Mapa uwarunkowań środowiskowych WARIANT 1a	1:5000 Nr rys: 8.3.1/23

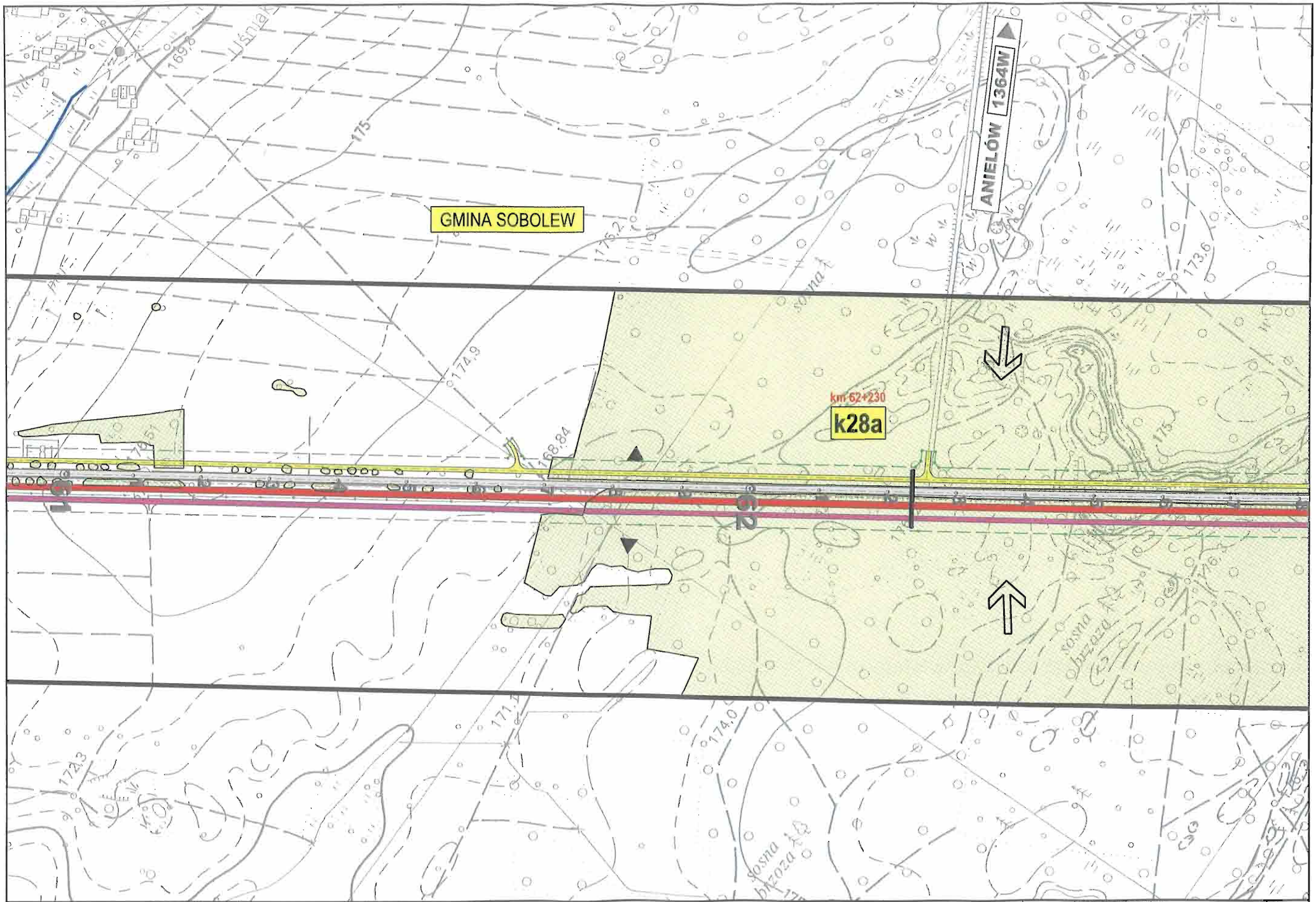

Inwestor:	Konsorcjum:	Temat:		Nazwa rysunku:	Skala:
GENERALNA DYREKCJA DRÓG KRAJOWYCH I AUTOSTRAD Oddział w Warszawie	EUROSTRADA getinsa	Rozbudowa drogi krajowej Nr 17 do parametrów drogi ekspresowej Węzeł "Lubelska" - granica województwa lubelskiego (3+200 - 74+883) **Materiały do wniosku o wydanie decyzji o środowiskowych uwarunkowaniach zgody na realizację inwestycji**	Data: 07.2009	Mapa uwarunkowań środowiskowych WARIANT 1a	1:5000 Nr rys: 8.3.1/24

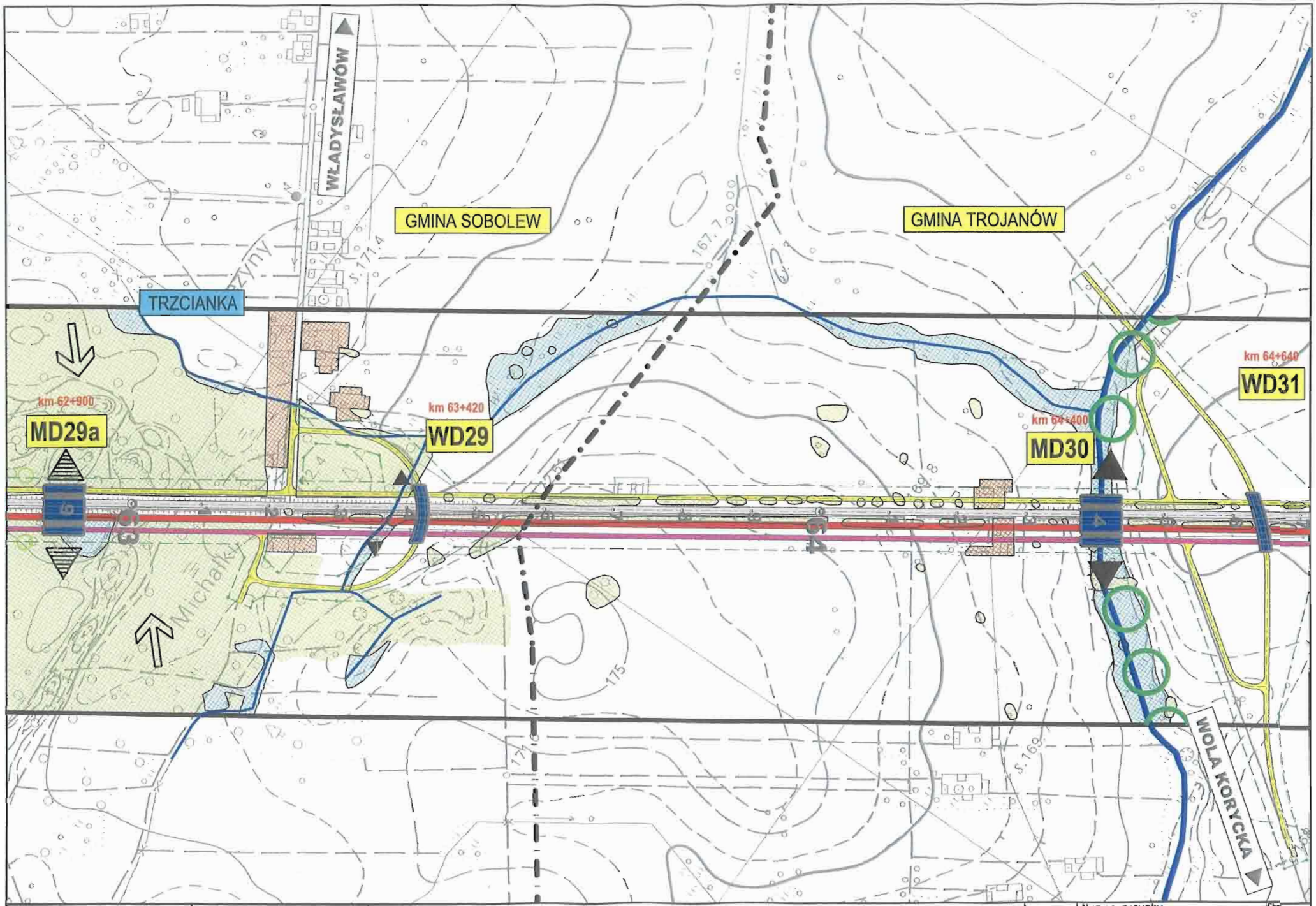

Inwestor:	Konsorcjum:	Temat:		Nazwa rysunku:	Skala:
GENERALNA DYREKCJA DRÓG KRAJOWYCH I AUTOSTRAD Oddział w Warszawie	EUROSTRADA getinro	Rozbudowa drogi krajowej Nr 17 do parametrów drogi ekspresowej Węzeł "Lubelska" - granica województwa lubelskiego (3+200 - 74+883) **Materiały do wniosku o wydanie decyzji o środowiskowych uwarunkowaniach zgody na realizację inwestycji**	Data: 07.2009	Mapa uwarunkowań środowiskowych WARIANT 1a	1:5000 Nr rys: 8.3.1/25

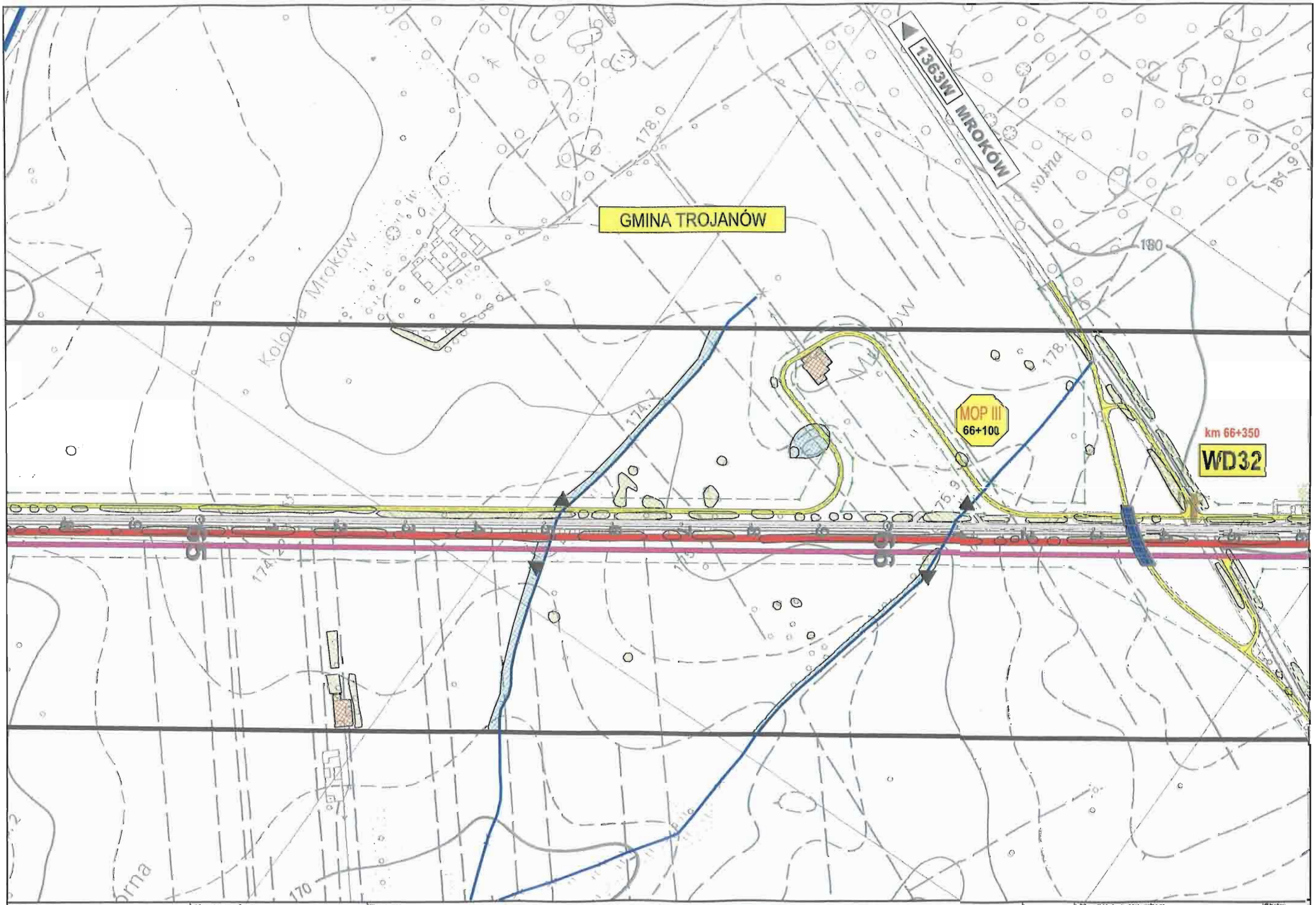

Inwestor:	Konsorcjum:	Temat:			Nazwa rysunku:	Skala:
GENERALNA DYREKCJA DRÓG KRAJOWYCH I AUTOSTRAD Oddział w Warszawie	EUROSTRADA getinro	Rozbudowa drogi krajowej Nr 17 do parametrów drogi ekspresowej Węzeł "Lubelska" - granica województwa lubelskiego (3+200 - 74+883) **Materiały do wniosku o wydanie decyzji o środowiskowych uwarunkowaniach zgody na realizację inwestycji**		Data: 07.2009	Mapa uwarunkowań środowiskowych WARIANT 1a	1:5000 Nr rys: 8.3.1/26

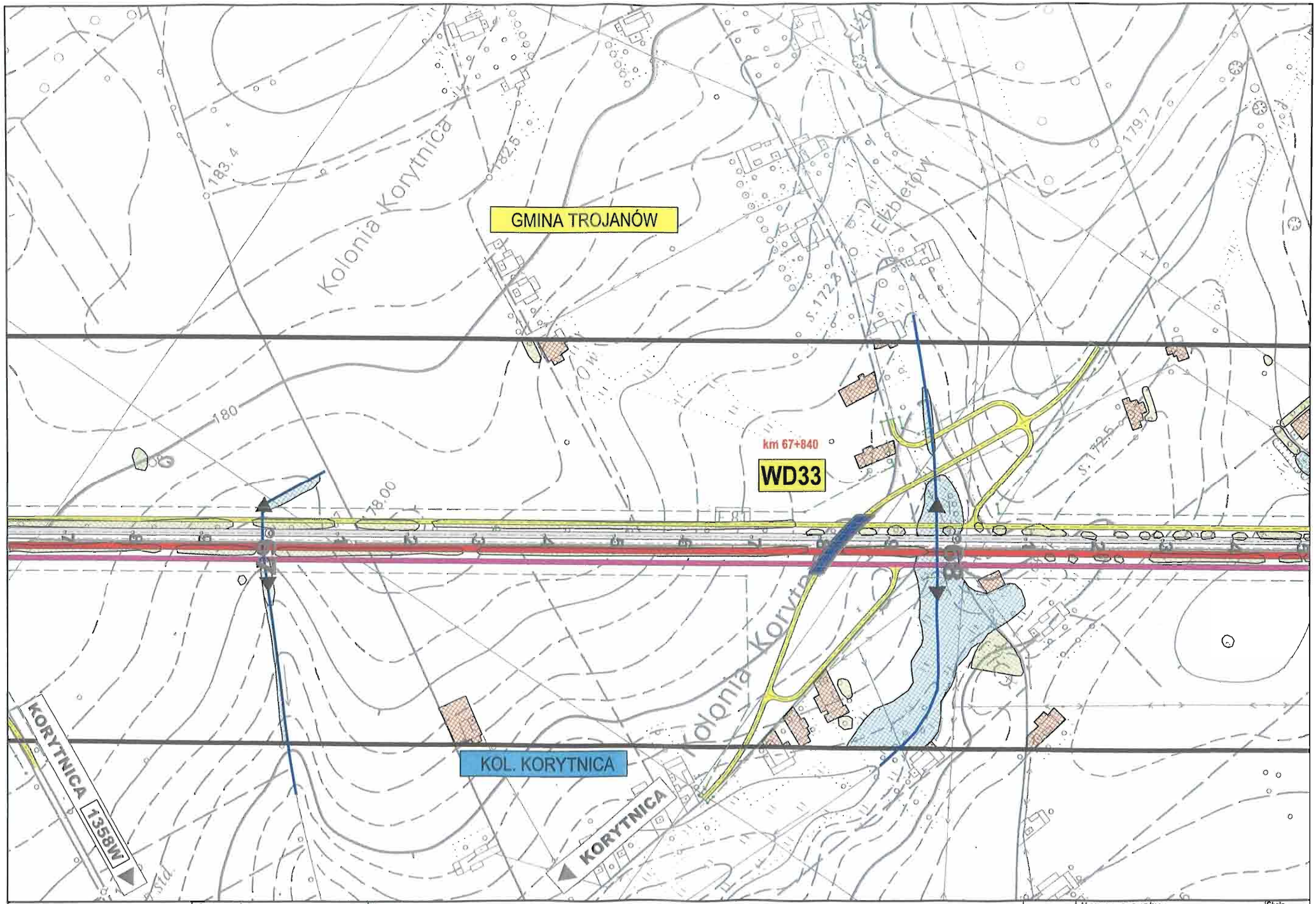

Inwestor:	Konsorcjum:	Temat:		Nazwa rysunku:	Skala:
GENERALNA DYREKCJA DRÓG KRAJOWYCH I AUTOSTRAD Oddział w Warszawie	EUROSTRADA, getinsa	Rozbudowa drogi krajowej Nr 17 do parametrów drogi ekspresowej Węzeł "Lubelska" - granica województwa lubelskiego (3+200 - 74+883) **Materiały do wniosku o wydanie decyzji o środowiskowych uwarunkowaniach zgody na realizację inwestycji**	Data: 07.2009	Mapa uwarunkowań środowiskowych WARIANT 1a	1:5000 Nr rys: 8.3.1/27

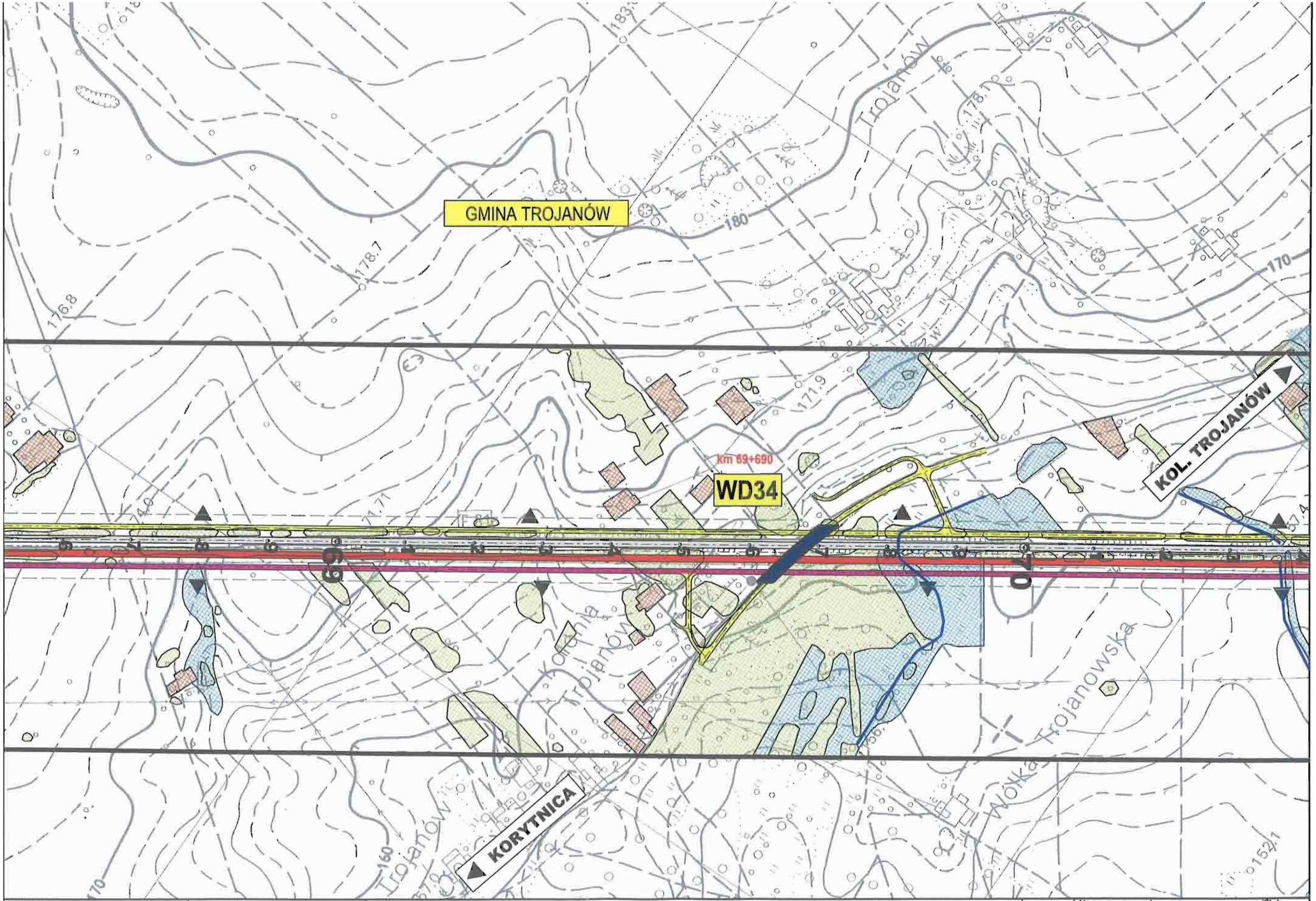

Inwestor:	Konsorcjum:	Temat:		Nazwa rysunku:	Skala:
GENERALNA DYREKCJA DRÓG KRAJOWYCH I AUTOSTRAD Oddział w Warszawie	BIURO PROJEKTOWO KONSULTINGOWE EUROSTRADA s.c. getinsa	Rozbudowa drogi krajowej Nr 17 do parametrów drogi ekspresowej Węzeł "Lubelska" - granica województwa lubelskiego (3+200 - 74+883) **Materiały do wniosku o wydanie decyzji o środowiskowych uwarunkowaniach zgody na realizację inwestycji**	Data: 07.2009	Mapa uwarunkowań środowiskowych WARIANT 1a	1:5000 Nr rys: 8.3.1/28

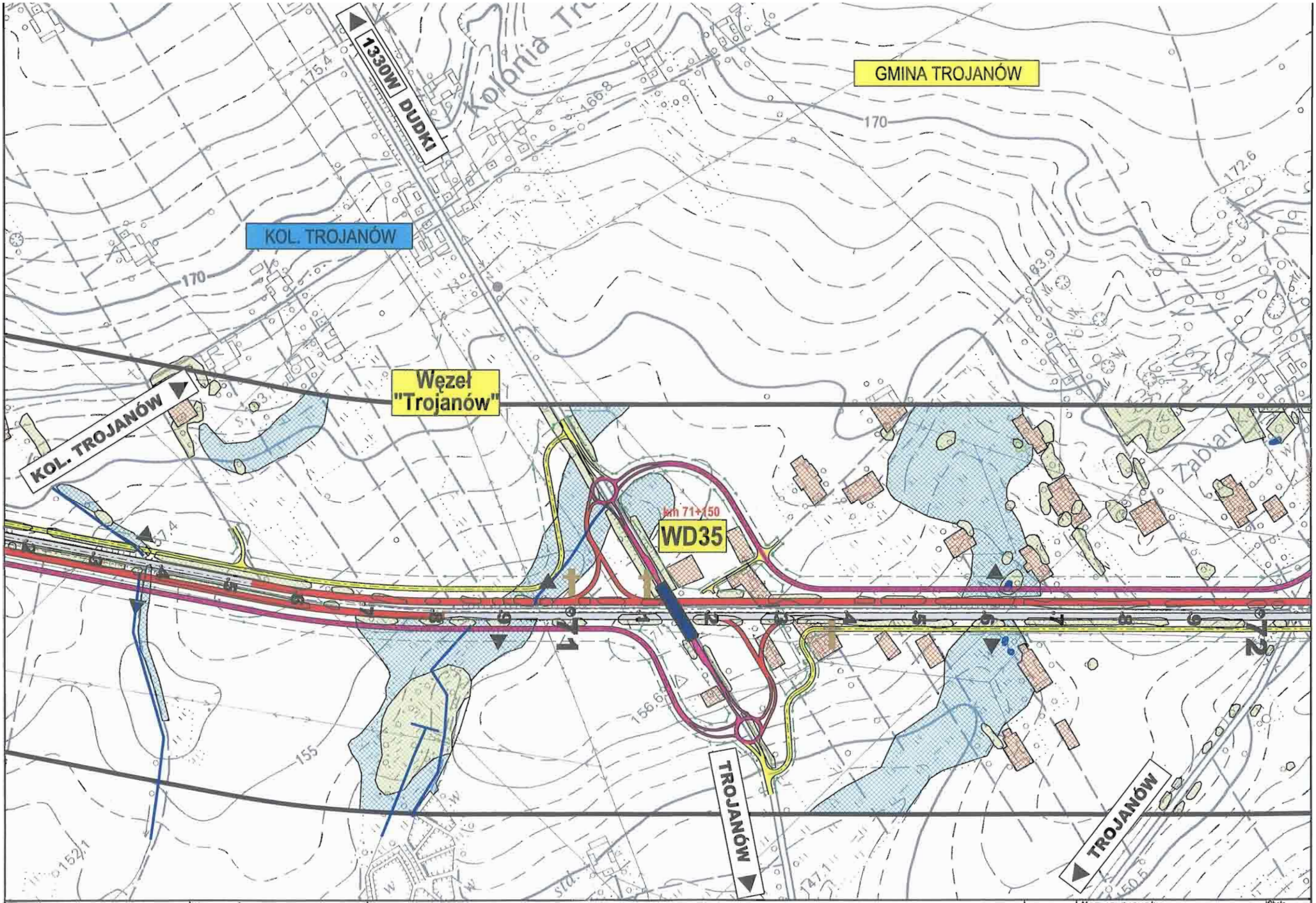

Inwestor:	Konsorcjum:	Temat:		Data:	Nazwa rysunku:	Skala:
GENERALNA DYREKCJA DRÓG KRAJOWYCH I AUTOSTRAD Oddział w Warszawie	BIURO PROJEKTOWO KONSULTINGOWE EUROSTRADA getinsa	Rozbudowa drogi krajowej Nr 17 do parametrów drogi ekspresowej Węzeł "Lubelska" - granica województwa lubelskiego (3+200 - 74+883) **Materiały do wniosku o wydanie decyzji o środowiskowych uwarunkowaniach zgody na realizację inwestycji**		07.2009	Mapa uwarunkowań środowiskowych WARIANT 1a	1:5000 Nr rys: 8.3.1/29

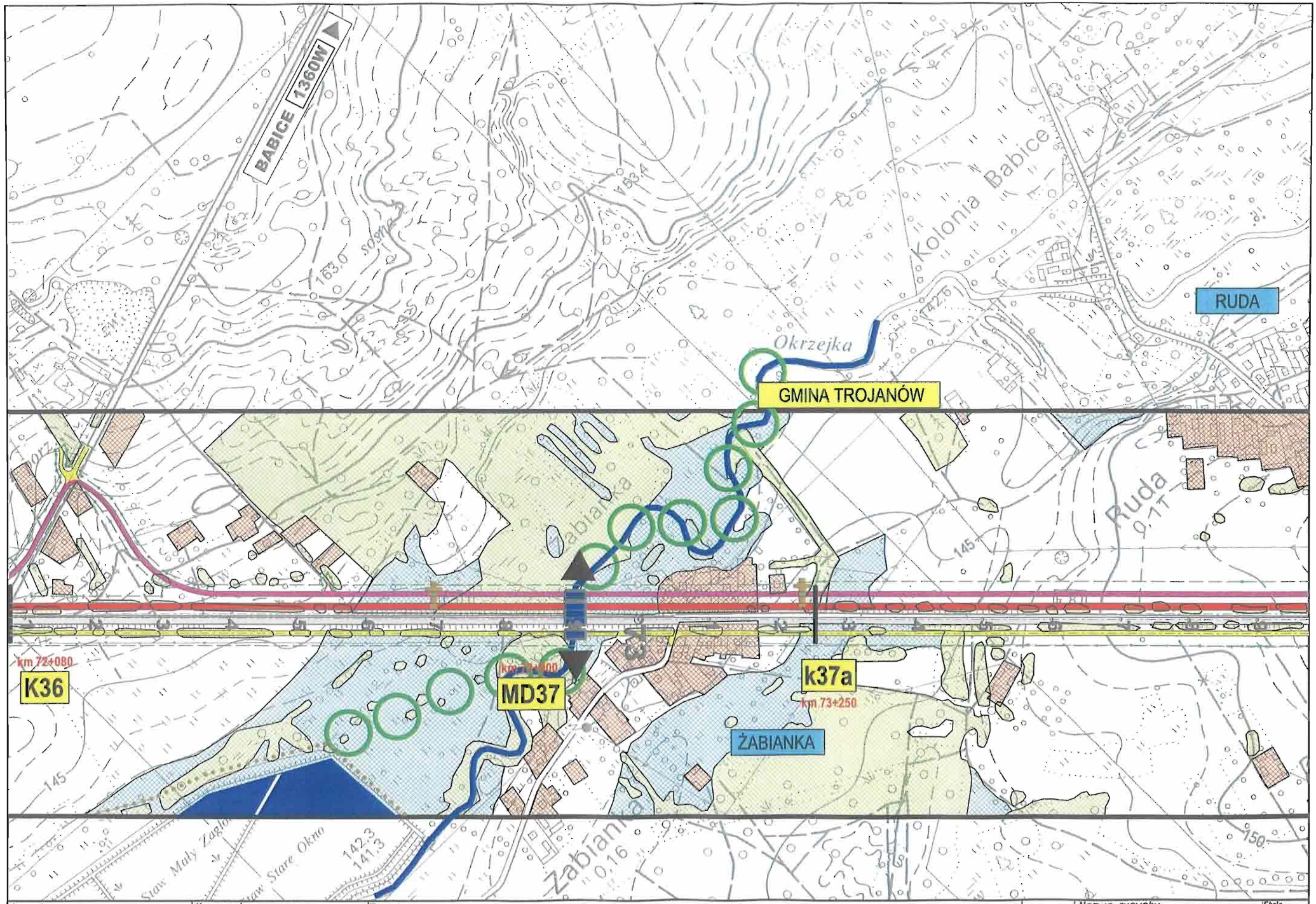

Inwestor:	Konsorcjum:	Temat:		Data:	Nazwa rysunku:	Skala:
GENERALNA DYREKCJA DRÓG KRAJOWYCH I AUTOSTRAD Oddział w Warszawie	EUROSTRADA getinsa	Rozbudowa drogi krajowej Nr 17 do parametrów drogi ekspresowej Węzeł "Lubelska" - granica województwa lubelskiego (3+200 - 74+883) **Materiały do wniosku o wydanie decyzji o środowiskowych uwarunkowaniach zgody na realizację inwestycji**		07.2009	Mapa uwarunkowań środowiskowych WARIANT 1a	1:5000 Nr rys: 8.3.1/30

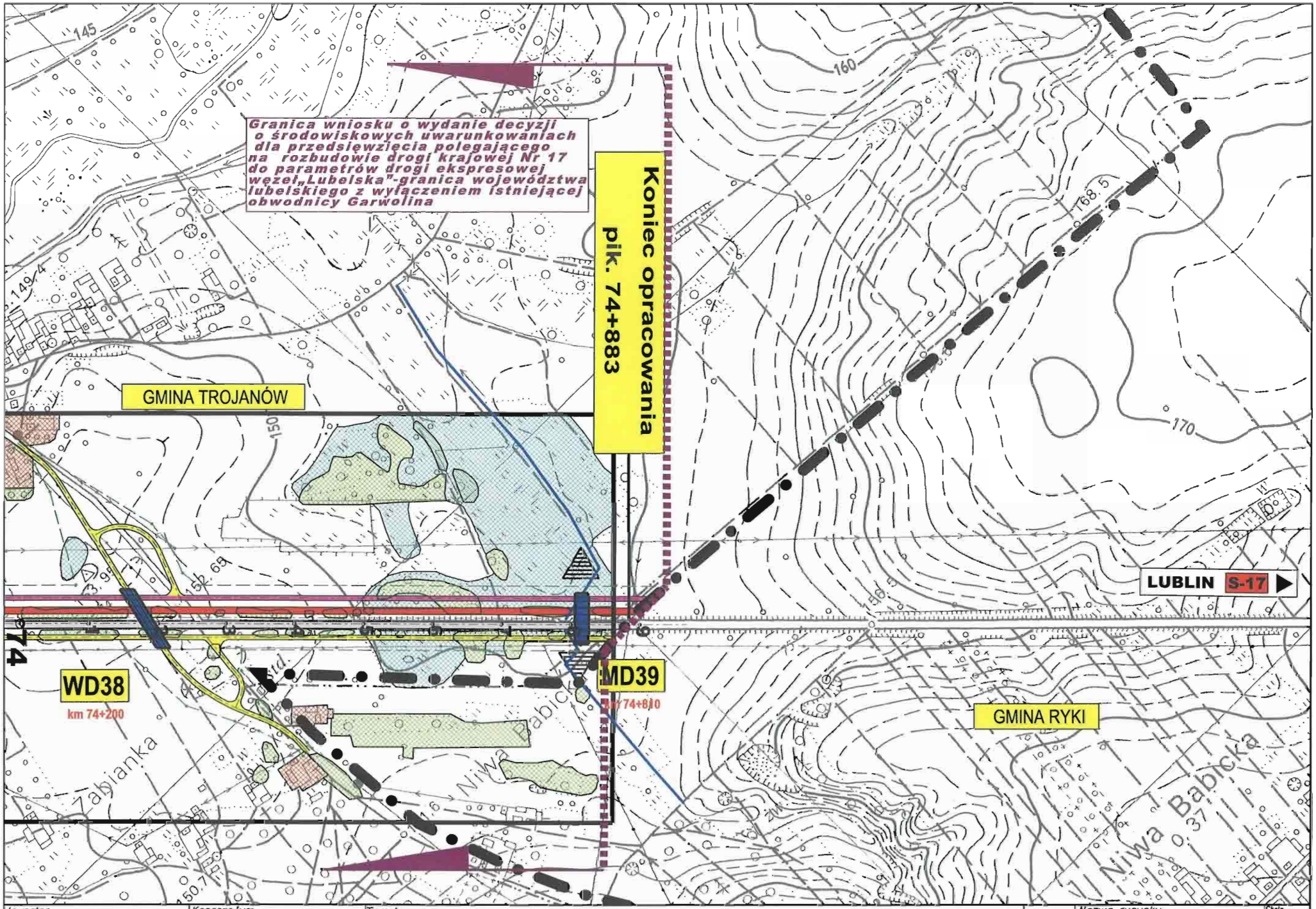

Inwestor:	Konsorcjum:	Temat:		Nazwa rysunku:	Skala:
GENERALNA DYREKCJA DRÓG KRAJOWYCH I AUTOSTRAD Oddział w Warszawie	EUROSTRADA getinża	Rozbudowa drogi krajowej Nr 17 do parametrów drogi ekspresowej Węzeł "Lubelska" - granica województwa lubelskiego (3+200 - 74+883) **Materiały do wniosku o wydanie decyzji o środowiskowych uwarunkowaniach zgody na realizację inwestycji**	Data: 07.2009	Mapa uwarunkowań środowiskowych WARIANT 1a	1:5000 Nr rys: 8.3.1/31