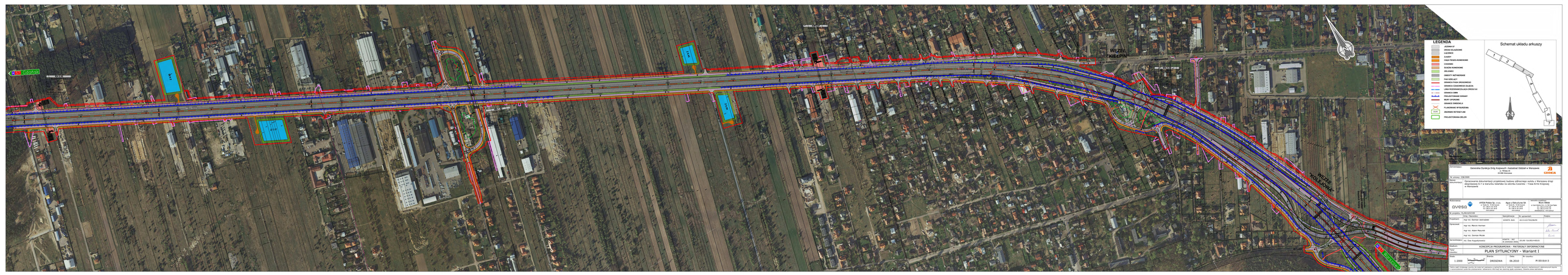
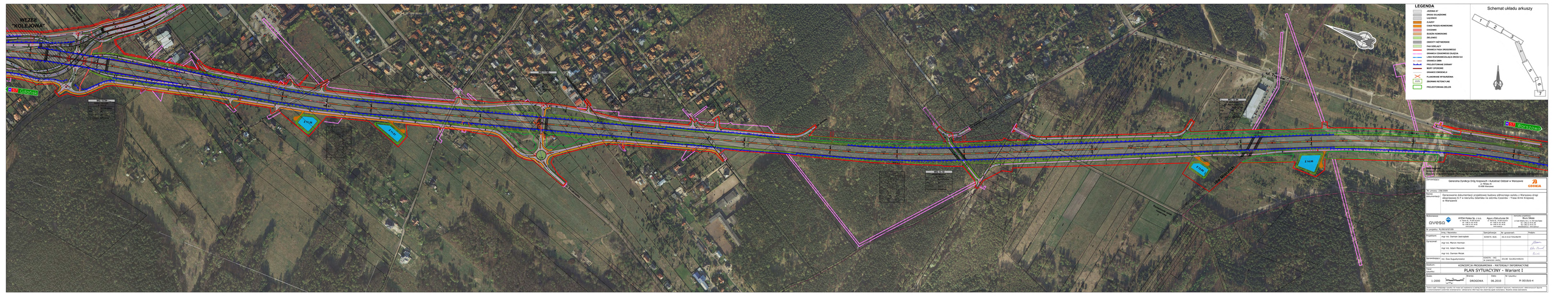
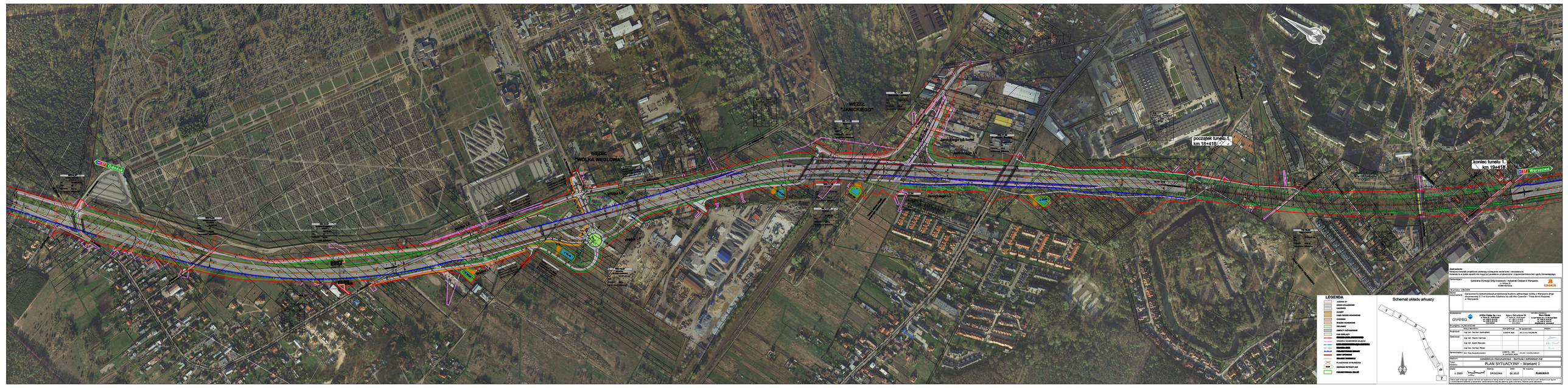
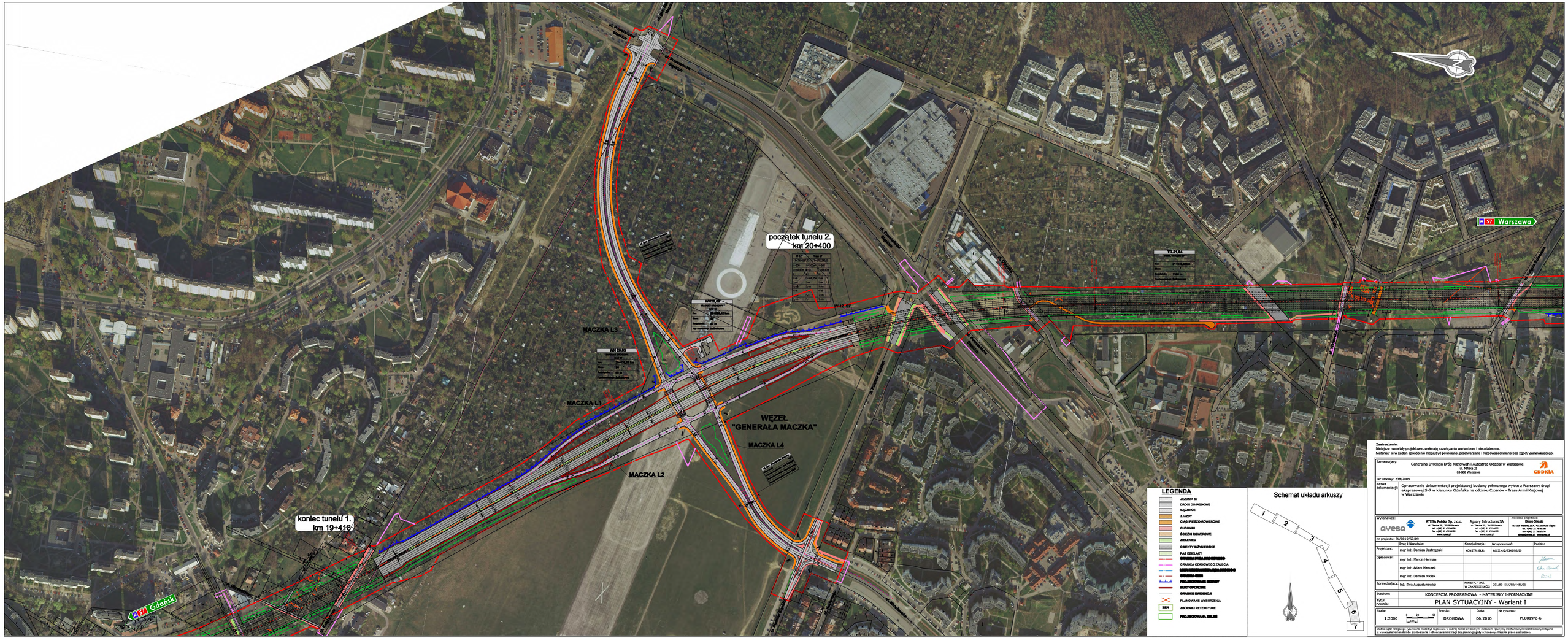

WĘZEŁ CZOSNÓW
ul. Pilotowa
ul. Gdańska
ul. Czosnów
ul. Czosnów-Pólwieś
ul. Czosnów-Pólwieś
ul. Czosnów-Pólwieś

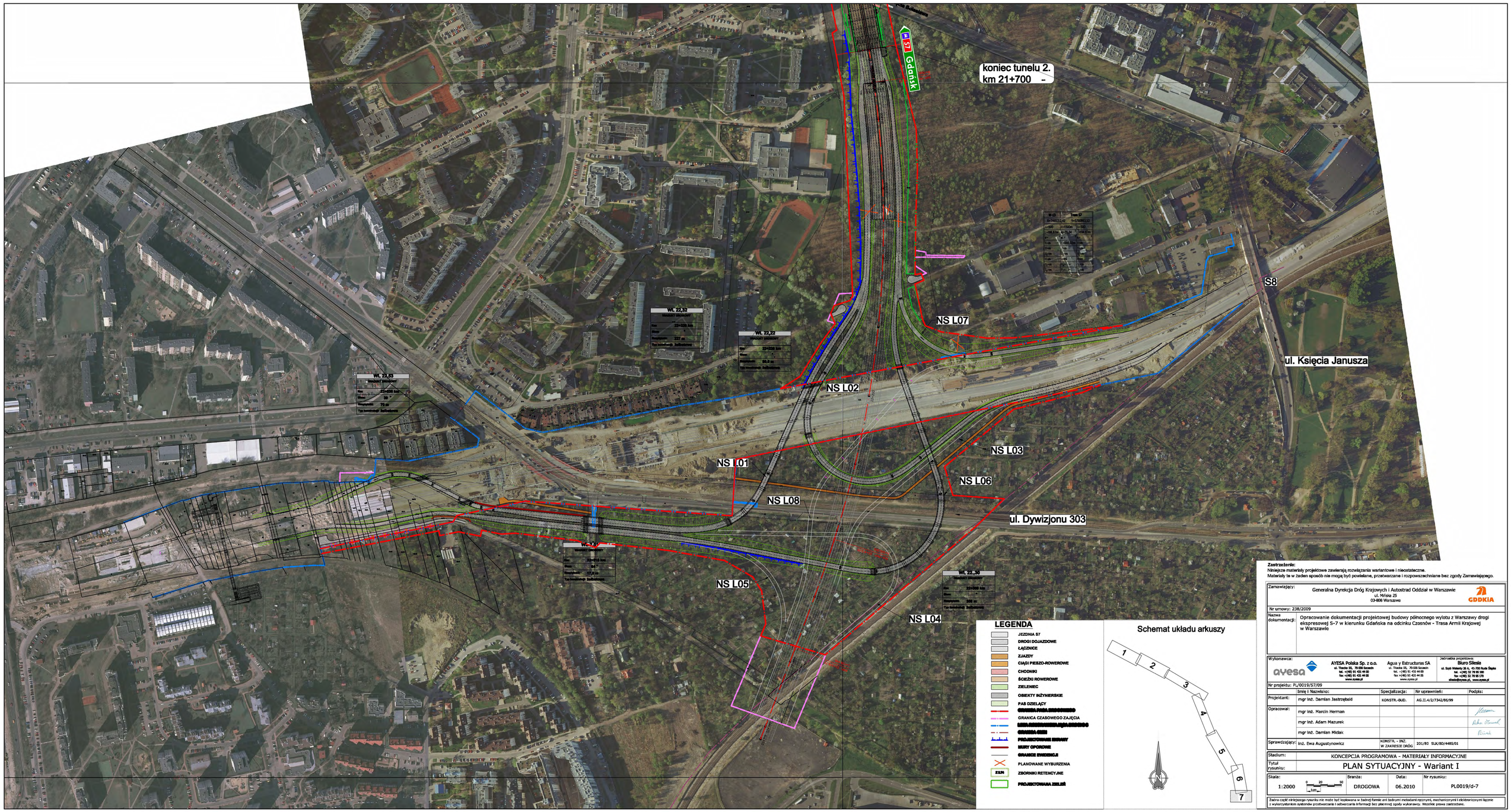

WĘZEŁ "PALMIRY"
"MOP II"
"MOP II"
ul. Dobra
ul. Palmiry
ul. Gdańska
ul. Warszawska
S7 Gdańsk
ul. Palmiry
ul. Dobra
ul. Warszawska
ul. Gdańska
ul. Gdańska
ul. Warszawska
ul. Warszawska
ul. Dobra
ul. Palmiry


LEGENDA
OSIOWA SP.
OSIE GŁÓWNE
ŁĄCZNICE
ŁUKI
OŚ
OŚ
OŚ


WĘZEŁ "KOLEJOWA"
DK7 Gdańsk
DK7 Warszawa
S10 Toruń
Z 14.26
Z 14.27
Z 14.28
Z 14.29
Z 14.30
Z 14.31
Z 14.32
Z 14.33
Z 14.34
Z 14.35
Z 14.36
Z 14.37
Z 14.38
Z 14.39
Z 14.40
Z 14.41
Z 14.42
Z 14.43
Z 14.44
Z 14.45
Z


WĘZEŁ "WOLSKA WĘGLOWA"
WĘZEŁ "JANOWSKIEGO"
WĘZEŁ "JANICKIEGO"
Wolska L2
Janowskiego L2
Janowskiego L1
Janickiego L2
Janickiego L1
Janickiego L3 Austel
początek tunelu 1 km 19+418
koniec tunelu 1 km 19+418
Gdańsk
Warszawo
LEGENDA
Schemat układu arkuszy
Zamawiający:
Generalna Dyrekcja Dróg Krajowych i Autostrad Oddział w Warszawie
Nazwa zamierzenia:
Opracowanie dokumentacji projektowej budowy zdlinowego mostu z Warszawy (Bgd - Wyprowadzenie S-7 w kierunku Gdańska na odcinku Czeczota - Trasa Armii Krajowej w Warszawie
Wykonawca:
ATOSA Polska Sp. z o.o.
Biuro Obsługi
Branża:
Nr umowy:
Nr projektu:
Projektant:
Imię i nazwisko
Specjalność
Podpis
Projektował:
mgr inż. Damian Jabłoński
KONSTR. MOS.
Sprawdził:
mgr inż. Hanna Hanman
mgr inż. Adam Matuska
mgr inż. Bartosz Rolan
Sprawdzający:
dr hab. Ewa Augustyniuk
KONSTR. I TECH. KONSTRUKCJI MOS.
Nazwa:
KONCEPCJA PROGRAMOWA - MATERIAŁY INFORMACYJNE
Tytuł:
PLAN SYTUACYJNY - Wariant 1
Skala:
1:2000
Data:
06.2020
Nr rysunku:
PLM/S/010/0


początek tunelu 2.
km 20+400
koniec tunelu 1.
km 19+418
WĘZEŁ
"GENERAŁA MACZKA"
MACZKA L1
MACZKA L2
MACZKA L3
MACZKA L4
W-12 S7
WN 20,00
WN20,00
S7 Gdańsk
S7 Warszawa
ul. Powsinkowska
ul. Konstruktorska
ul. Puławska
ul. Wołoska
ul. Domaniewska
ul. Taneczna
ul. Postępu
ul. Migdałowa
ul. Rzymowskiego
ul. Wiśniowa
ul. Wiśniowa Aleja
ul. Wiśniowy Sad
ul. Wiśniowy Ogród
ul. Wiśniowy Park
ul. Wiśniowy Plac
ul. Wiśniowy Rynek
ul. Wiśniowy Skwer
ul. Wiśniowy Zaułek
ul. Wiśniowy Zaułek
ul. Wiśniowy Zaułek



Zastrzeżenie:
Niniejsza materiały projektowe zawierają rozwiązania wariantowe i nieostateczne.
Materiały te w żaden sposób nie mogą być powielane, przetwarzane i rozpowszechniane bez zgody Zamawiającego.

Zamawiający:	Generalna Dyrekcja Dróg Krajowych i Autostrad Oddział w Warszawie ul. Mińska 25 03-808 Warszawa GDDKiA
Nr umowy: 238/2009	
Nazwa dokumentacji:	Opracowanie dokumentacji projektowej budowy północnego wylotu z Warszawy drogi ekspresowej S-7 w kierunku Gdańska na odcinku Czosnów - Trasa Armii Krajowej w Warszawie

Wykonawca:	AYESA Polska Sp. z o.o. ul. Trzebia 35, 70-536 Szczecin tel. (+48) 91 421 44 00 fax (+48) 91 421 44 05 www.ayesa.pl	Agua y Estructuras SA ul. Trzebia 35, 70-536 Szczecin tel. (+48) 91 421 44 00 fax (+48) 91 421 44 05 www.ayesa.pl
Jednostka projektowa:	Biuro Silesia ul. Syb Wawelny 36 A, 43-700 Ruda Śląska tel. (+48) 32 78 88 680 fax (+48) 32 78 88 170 silesia@ayesa.pl, www.ayesa.pl	

Nr projektu: PL/0019/S7/09

	Imię i Nazwisko:	Specjalizacja:	Nr uprawnień:	Podpis:
Projektant:	mgr inż. Damian Jastrzębski	KONSTR.-BUD.	AG.II.4/2/7342/86/99	
Opracował:	mgr inż. Marcin Herman			
	mgr inż. Adam Mazurek			
	mgr inż. Damian Miciak			
Sprawdzający:	inż. Ewa Augustynowicz	KONSTR. - INŻ. W ZAKRESIE DROG	201/80 SLK/80/4485/01	

Stadium:	KONCEPCJA PROGRAMOWA - MATERIAŁY INFORMACYJNE
Tytuł rysunku:	PLAN SYTUACYJNY - Wariant I

Skala:	Branża:	Data:	Nr rysunku:
1:2000 (0 20 50 km)	DROGOWA	06.2010	PL0019/d-7

Żadna część niniejszego rysunku nie może być reprodukowana w żadnej formie ani żadnymi metodami mechanicznymi i elektronicznymi łącznie z wykorzystaniem systemów przechowywania i odtwarzania informacji bez pisemnej zgody wykonawcy. Wszelkie prawa zastrzeżone.