STAROSTWO POWIATOWE
05-600 GRÓJEC
WYDZIAŁ ROLNICTWA, LEŚNICTWA
I OCHRONY ŚRODOWISKA

Grójec, dn. 4.04.2008r.

RS – 6130/45/08

Biuro Konsultingowo- Doradcze
„EUROEKSPERT"
dr inż. Jacek Seweryński
ul. Kościuszki 63

41-503 Chorzów

Odpowiadając na Państwa pismo znak: BKD 22/03/2008, przekazuję poniższe informacje.

1. Planowany do budowy odcinek drogi ekspresowej S – 7 w kierunku Grójca będzie tylko na bardzo krótkim odcinku zlokalizowany na terenie Gminy Grójec. Ze względu na brak na tym obszarze większych kompleksów leśnych, nie dysponujemy żadnymi wiarygodnymi informacjami odnośnie istniejących tam szlaków migracyjnych dzikiej zwierzyny.
2. Odnośnie ewentualnych miejsc kolizyjnych – również brak danych.
3. Wg posiadanej wiedzy, na granicy Gminy Grójec (we wsi Podole) w miejscu przebiegu planowanej obwodnicy w wariancie IV rosną 2 cenne przyrodniczo dęby, z których co najmniej jeden kwalifikuje się do wpisania go do rejestru pomników przyrody.
4. Odnośnie punktu 4 –tego – również brak potwierdzonych danych.
5. Najbliższe ujęcie wody podziemnej do zaopatrzenia ludności znajduje się we wsi Kośmin, lecz znajduje się ono w odległości kilku (ok. 5-ciu) kilometrów od planowanej trasy. W najbliższych miejscowościach – takich jak Las Lesznowolski, Podole, Duży Dół, Chudowola, Mirowice lub Lesznowola – mogą znajdować się prywatne studnie głębinowe. Prawdopodobnie ich stan formalno-prawny nie jest uregulowany, gdyż tut. Wydział nie zatwierdzał dokumentacji hydrogeologicznych oraz nie wydawał dla ich właścicieli pozwoleń wodnoprawnych na korzystanie.

Z poważaniem

Z-ca NACZELNIKA WYDZIAŁU
Rolnictwa, Leśnictwa i Ochrony Środowiska
pro
Stanisław Szok

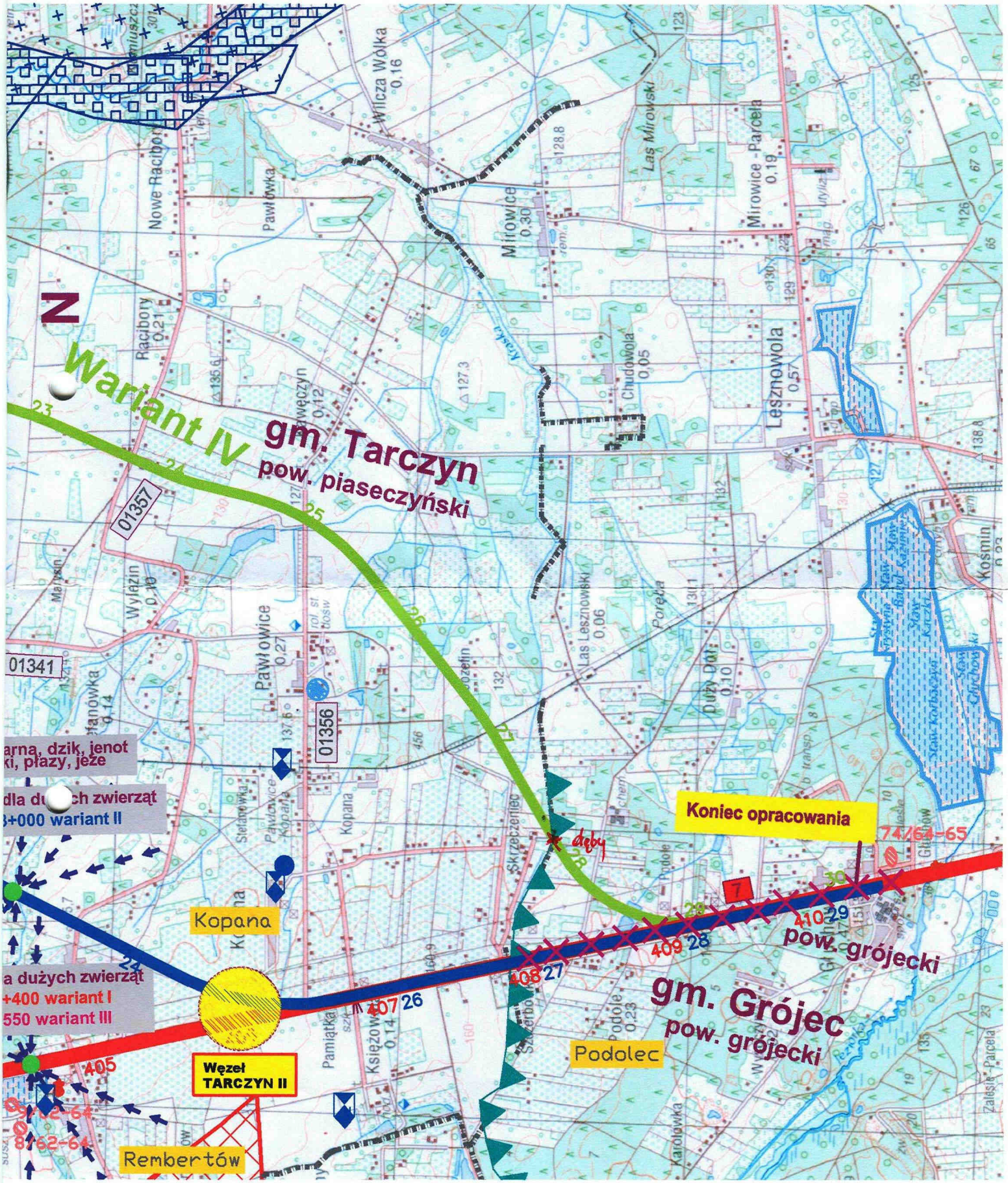
N
Wariant IV
gm. Tarczyn
pow. piaseczyński
gm. Grójec
pow. grójecki
Koniec opracowania
Kopana
Podolec
Węzeł
TARCZYN II
Rembertów
Nowe Racibory
Racibory
Pawłówka
Wilcza Wólka
Milowice
Las Mirowski
Mirowice - Parcela
Lesznowola
Chudowola
Las Lesznowski
Pawłowice
Wylazin
Skrzeczemiec
Podole
Głębów
Kośmin
01357
01341
01356
74/64-65
410
409
408
407
405
91/62-64
87/62-64
dęby
arna, dzik, jenot
ki, płazy, jeże
dla du ch zwierząt
3+000 wariant II
a dużych zwierząt
+400 wariant I
550 wariant III

URZĄD GMINY I MIASTA
05-600 Grójec
ul. J. Piłsudskiego 47
tel. (048) 664-30-91
faks: (048) 664-21-03

GK-VIII-6136/ 1 /08

Grójec, 2008-04-03

Biuro Konsultingowo – Doradcze
Dr inż. Jacek Seweryński
Ul. Kościuszki 63
41-500 Chorzów

Dot. raportu o oddziaływaniu przedsięwzięcia na środowisko dla inwestycji pn.: „Budowa południowego wylotu z Warszawy drogi ekspresowej S-7 w kierunku Grójca"

W odpowiedzi na pismo BDK 20/03/2008 z dnia 25.03.2008 r., Urząd Gminy i Miasta w Grójcu uprzejmie informuje, że odcinek wariantu IV (nr 28), przebiegający przez gminę Grójec, znajduje się w na terenie obszaru Chronionego Krajobrazu „Dolina rzeki Jeziorki" ustanowionego rozporządzeniem nr 39 Wojewody Mazowieckiego z dnia 19 kwietnia 2002 r. w sprawie wprowadzenia Obszarów Chronionego Krajobrazu na terenie województwa mazowieckiego.

W trasie przebiegu projektowanego odcinka znajdują się takie elementy przyrody jak naturalny wąski ciek wodny bez nazwy połączony ze stawem znajdującym się w pobliżu obecnego przebiegu trasy nr 7, ponadto są tam niewielkie lasy, zadrzewienia i przynajmniej jedno szczególnie wartościowe drzewo, którego umiejscowienie zaznaczono na mapie kolorem czerwonym. Jest to piękny dąb szypułkowy o obwodzie pnia ok. 350 cm, który wskazuje się do objęcia ochroną pomnikową. W pobliżu znajduje się podobne drzewo, choć o nieco mniejszych wymiarach – jest to już jednak teren gm. Tarczyn (również zaznaczono na mapie).

Gmina Grójec nie dysponuje danymi dot. szlaków migracji zwierząt, ani miejsc występowania kolizji pojazdów ze zwierzyną. Takie dane mogą być w posiadaniu Wojewódzkiego Konserwatora Przyrody lub Lasów Państwowych Nadleśnictwa Grójec w Głuchowie.

W bezpośrednim sąsiedztwie węzła drogowego WD26 w miejscowości Podole znajduje się zespół zabudowy mieszkaniowej jednorodzinnej.

BURMISTRZ
Jacek Stolarski

Do wiadomości:
Wojewódzki Konserwator Przyrody, Plac Bankowy 3/5, 00-950 Warszawa

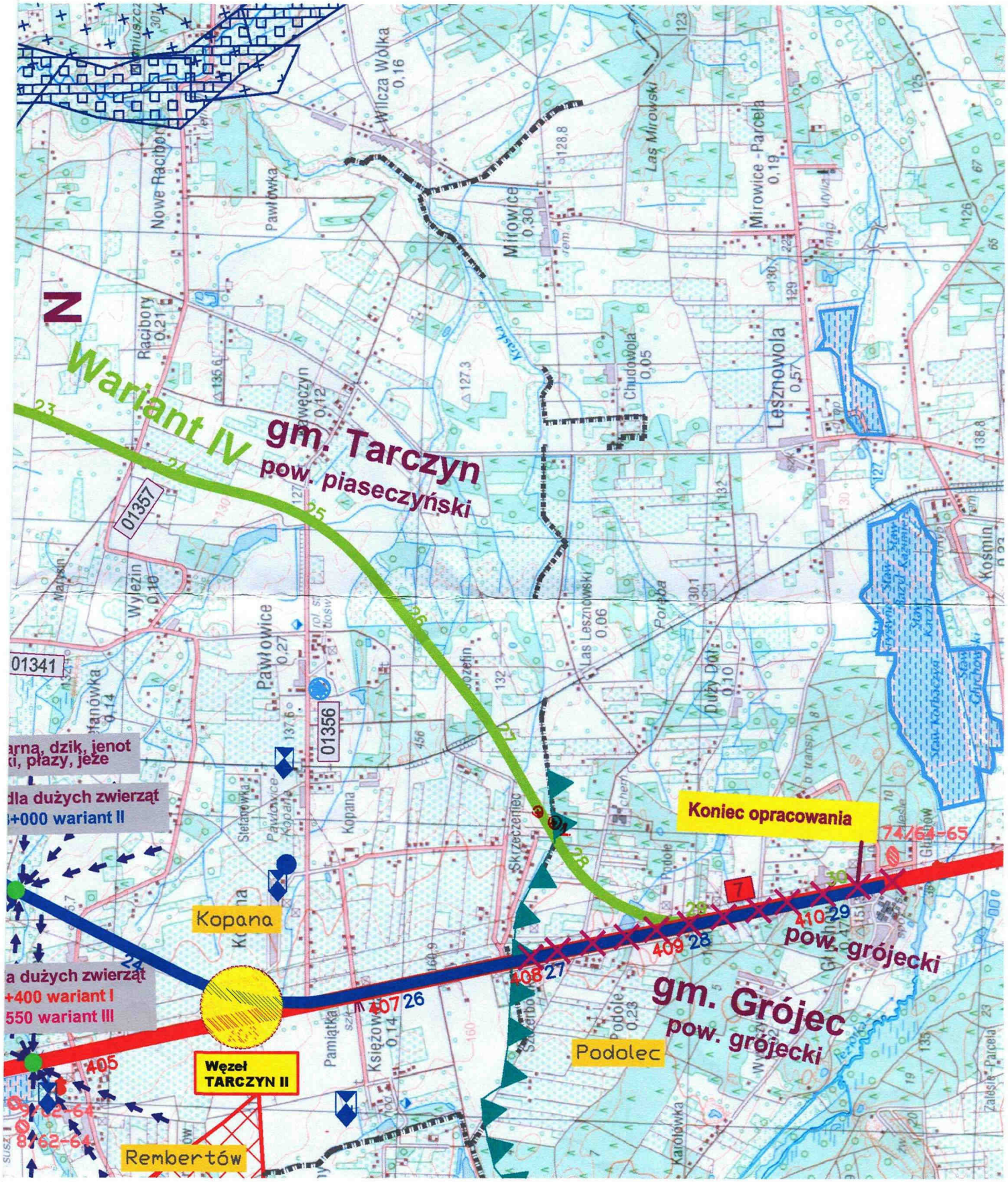

⊕ szczególnie wartościowe dla dzięcioła szyputkowych
1. Dąb o obwodzie pnia ok. 350 cm!

PI-I-7356/24 /08

Tarczyn 3.04.2008r.

URZĄD MIEJSKI W TARCZYNIE
ul. Rynek 8a, 05-555 Tarczyn
woj. mazowieckie
fax: (022) 727 81 91
tel. (022) 715 79 00

Biuro Konsultingowo-Doradcze
„Euroekspert''
Dr inż. Jacek Seweryński
Ul. Kościuszki 63
41-500 Chorzów

Dotyczy; raportu o oddziaływaniu przedsięwzięcia na środowisko dla inwestycji pn.: „Budowa południowego wylotu z Warszawy drogi ekspresowej S-7 w kierunku Grójca".

W odpowiedzi na Państwa pismo znak BKD 21/03/2008 uprzejmie informuję, że przedstawiony wariant IV przebiegający przez teren gminy Tarczyn nie koliduje z obszarami Natura 2000 oraz zlokalizowanymi na terenie gminy pomnikami przyrody.
Wariant ten jednak przechodzi przez tereny Warszawskiego Obszaru Chronionego Krajobrazu. W pobliżu tego wariantu znajdują się:
- zinwentaryzowane stanowiska archeologiczne w m. Marylka, Prace Małe i Pawłowice
- Szkoła Podstawowa w m. Prace Małe
- rzeka Tarczynka , Głoskówka i Kraska oraz cieki i stawy w ich dorzeczu
- tereny leśne m. Pawłowice
- Stacja Uzdatniania Wody w m. Pawłowice

zaznaczone na kopii przesłanej mapy.
W gminie Tarczyn dla przedstawionego obszaru brak informacji n/t miejsc występowania szczególnie cennych siedlisk przyrodniczych oraz szlaków migracyjnych zwierząt.
Właściwych informacji w przedmiotowej sprawie może udzielić Państwu, Nadleśnictwo Chojnów oraz Wojewódzki Konserwator Przyrody.

BURMISTRZ
mgr Barbara Galicz

Otrzymują:
1.adresat
2.a/a

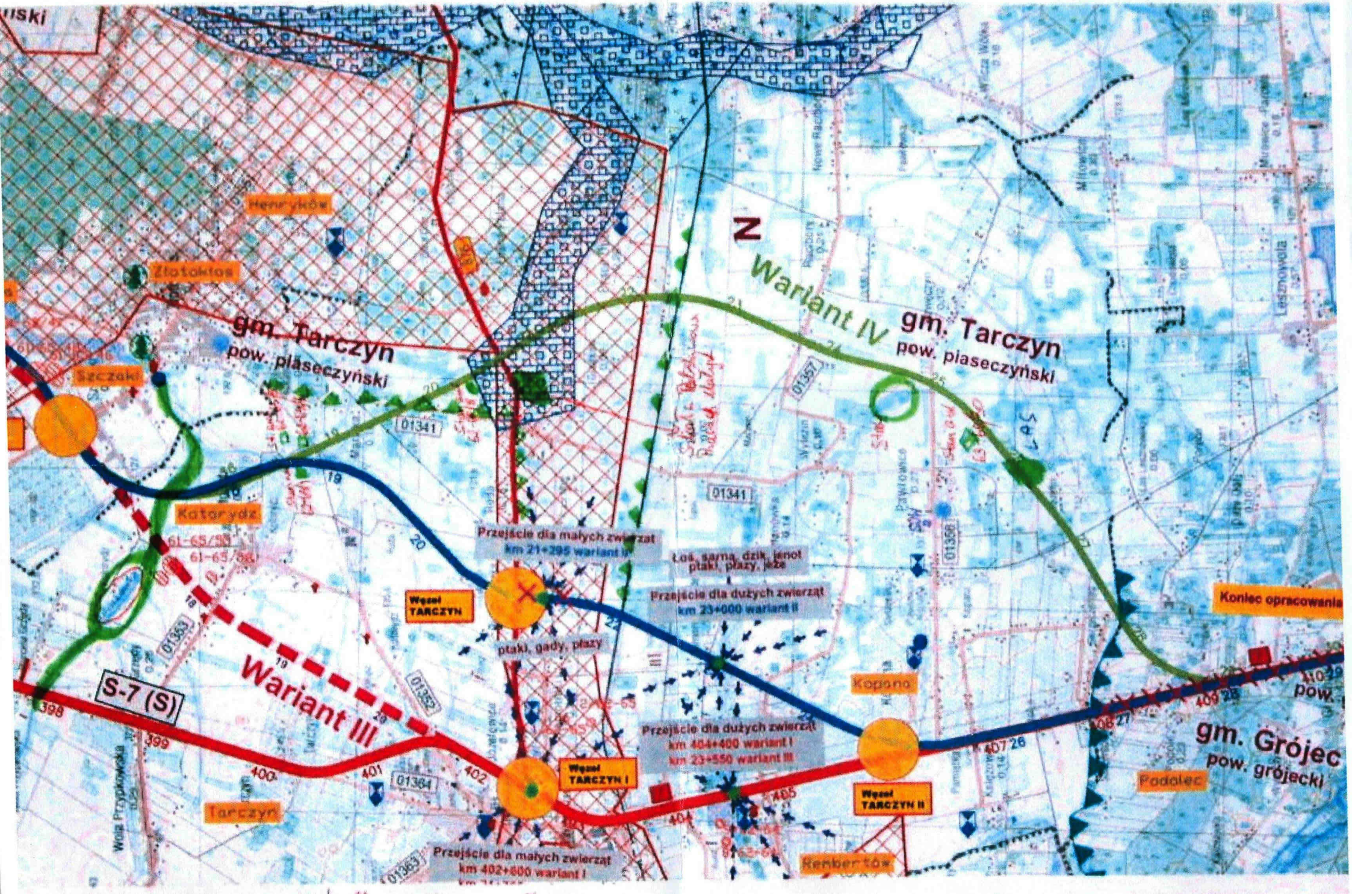
Z
Wariant IV
gm. Tarczyn
pow. piaseczyński
gm. Tarczyn
pow. piaseczyński
Henryków
Złotokłos
Szczaki
Katorydz
Przejście dla małych zwierząt
km 21+295 wariant IV
Łoś, sarna, dzik, jenot
ptaki, płazy, jeże
Przejście dla dużych zwierząt
km 23+000 wariant II
Węzeł
TARCZYN
ptaki, gady, płazy
Wariant III
S-7 (S)
Przejście dla dużych zwierząt
km 404+400 wariant I
km 23+550 wariant III
Węzeł
TARCZYN I
Węzeł
TARCZYN II
Kopana
Tarczyn
Przejście dla małych zwierząt
km 402+600 wariant I
Rembertów
Koniec opracowania
gm. Grójec
pow. grójecki
Podolec
01341
01357
01358
01363
01364
01352

URZĄD GMINY I MIASTA
05-600 Grójec
ul. J. Piłsudskiego 47
tel. (048) 664-30-91
faks: (048) 664-21-03

GK-VIII-6136/ 1 /08

Grójec, 2008-04-15

Biuro Konsultingowo – Doradcze
Dr inż. Jacek Seweryński
Ul. Kościuszki 63
41-500 Chorzów

Dot. raportu o oddziaływaniu przedsięwzięcia na środowisko dla inwestycji pn.: „Budowa południowego wylotu z Warszawy drogi ekspresowej S-7 w kierunku Grójca"

W odpowiedzi na pismo BDK 16/04/2008 z dnia 10.04.2008 r., Urząd Gminy i Miasta w Grójcu uprzejmie informuje, że odcinek skorygowanego wariantu IV (nr 28), przebiegający przez gminę Grójec oraz część wariantu IVa, znajduje się na terenie obszaru Chronionego Krajobrazu „Dolina rzeki Jeziorki" ustanowionego rozporządzeniem nr 39 Wojewody Mazowieckiego z dnia 19 kwietnia 2002 r. w sprawie wprowadzenia Obszarów Chronionego Krajobrazu na terenie województwa mazowieckiego, dla którego prawne uregulowania określone są w Rozporządzeniu nr 59 Wojewody Mazowieckiego z dnia 30 maja 2005 r. w sprawie Obszaru Chronionego Krajobrazu Dolina Rzeki Jeziorki.

Trasa przebiegu wariantu skorygowanego nie zmieniła się na obszarze gminy Grójec w stosunku do wersji poprzedniej, zatem występujące tu elementy przyrodnicze zostały wymienione w naszym poprzednim piśmie z dnia 03.04.2008 r. Należy tylko dodać, że w stawie znajdującym się w pobliżu obecnego przebiegu trasy nr 7 znajdują się naturalne źródła wody. Natomiast z relacji mieszkańców wynika, że w rejonie tym bywają bobry, które należą do gatunków chronionych.

Wariant IV A również narusza naturalne cieki i zbiorniki wodne, które należą do zlewni rzeki Jeziorki. Ponadto znajdują się tam niewielkie lasy, zadrzewienia.

Gmina Grójec nie dysponuje danymi dot. szlaków migracji zwierząt, ani miejsc występowania kolizji pojazdów ze zwierzyną. Takie dane mogą być w posiadaniu Wojewódzkiego Konserwatora Przyrody lub Lasów Państwowych Nadleśnictwa Grójec w Głuchowie.

BURMISTRZ
Jacek Stolarski

~~Do wiadomości:~~
~~Wojewódzki Konserwator Przyrody, Plac Bankowy 3/5, 00-950 Warszawa~~

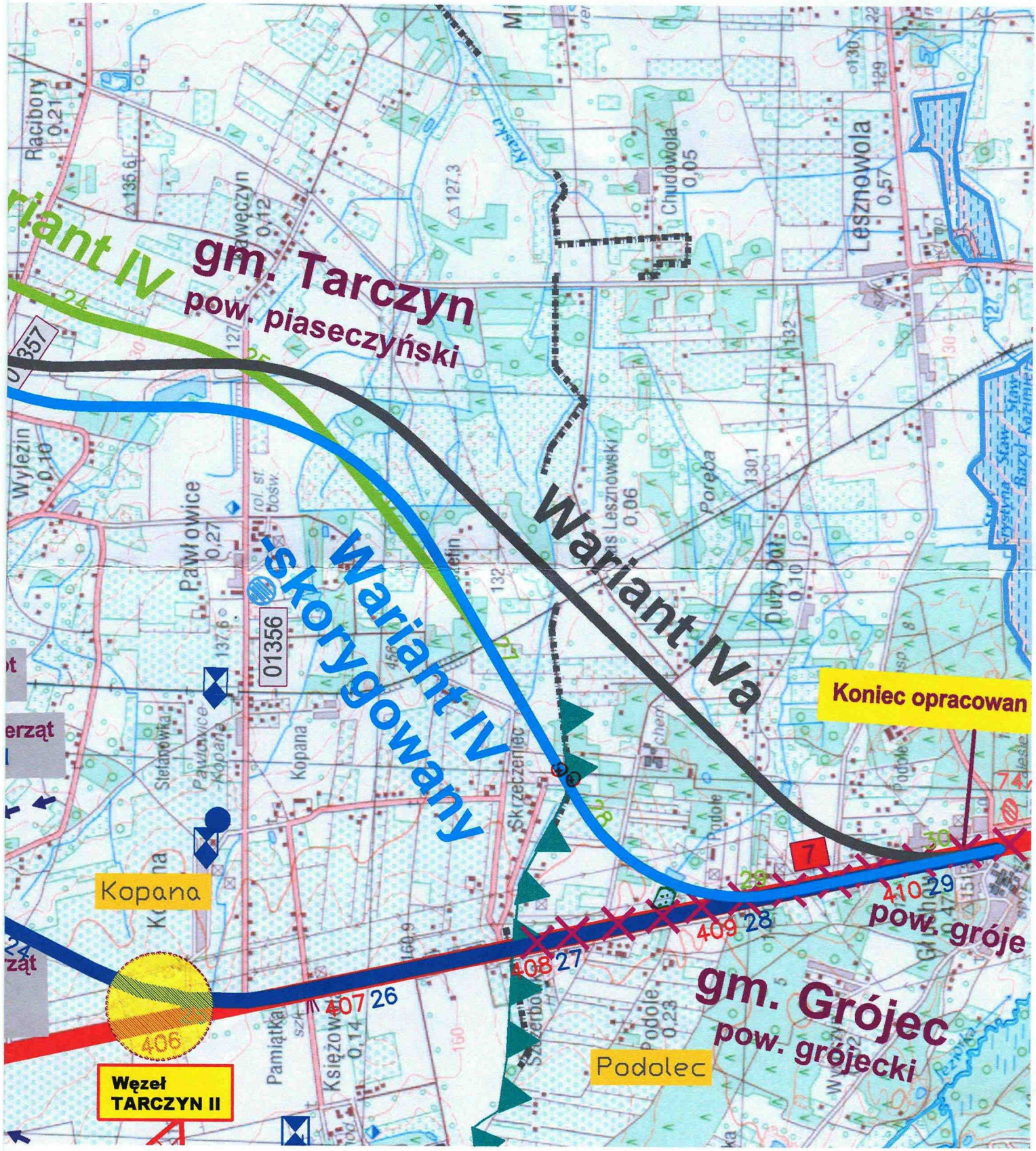

⊕ Dęby szypułkowe

⊙ źródła wody

Wojewódzki Urząd Ochrony Zabytków w Warszawie
Delegatura w Radomiu

Radom, 2008.04.09

DR. 0717-765/1/2008

26 – 600 Radom

ul. Żeromskiego 53
tel./fax 363-85-14
363-92-14

EUROEKSPERT
Biuro Konsultingowo - Doradcze
41-500 Chorzów ul. Kościuszki 63

W odpowiedzi na pismo znak BKD 28/03/2008 z dn. 25.03.2008r - data wpływu do Delegatury Radom 31.03.2008r , informuję że na analizowanym terenie brak obiektów wpisanych do rejestru zabytków . W rejonie planowanej inwestycji rozpoznano dotychczas i zaewidencjonowano 2 stanowiska archeologiczne: AZP 62-65/8 – Prace Małe i AZP 63-65/30 Pawłowice.

Z uwagi na fakt, że badania AZP prowadzone były na początku lat 90-tych i mogą być w części nieaktualne proponuję następujący tryb postępowania:

a/ wykonanie badań powierzchniowo – sondażowych przed prowadzeniem inwestycji

b/ wytypowanie stanowisk bezpośrednio narażonych na zniszczenie przez inwestycję i przebadanie ich wykopaliskowo

c/ w trakcie prowadzenia inwestycji należy teren poddać stałemu nadzorowi archeologicznemu w celu zadokumentowania reliktów osadnictwa pradziejowego i wczesnohistorycznego , które nie zostało ujawnione w trakcie badań powierzchniowo – sondażowych.

Jednocześnie informuję, że materiały archiwalne (dokumentacja z prac archeologicznych i karty stanowisk archeologicznych) znajdujące się w tutejszym archiwum zakładowym mogą być udostępnione tylko na miejscu w naszym Urzędzie, w godzinach pracy tj. od $8^{\underline{00}}$ do $16^{\underline{00}}$, w poniedziałki od $9^{\underline{00}}$ do $17^{\underline{00}}$, po wcześniejszym uzgodnieniu terminu z pracownikiem archiwum.

verte

Nadmieniam, że w/w dokumentacja podlega ochronie wynikającej z ustawy z dni 23 lipca 2003 r. o *ochronie zabytków i opiece nad zabytkami* (Dz. U. Nr 162, poz. 1568 z późn zm.), ustawy z dnia 14 lipca 1983 r. *o narodowym zasobie archiwalnym i archiwach (*Dz. U. z 200 r. Nr 171, poz. 1396 i Nr 241, poz. 2074) oraz ustawy z dnia 04.02.1994 r. *o prawie autorskim prawach pokrewnych* (Dz. U. z 1994 r., nr 24, poz. 83 z późn. zm.).

Z up. MAZOWIECKIEGO WOJEWÓDZKIEGO
KONSERWATORA ZABYTKÓW
Figiel
Marek Figiel
Kierownik Delegatury w Radomiu

otrzymują:
1/ adresat
2/ a/a
Sporządził:
Witold Bujakowski

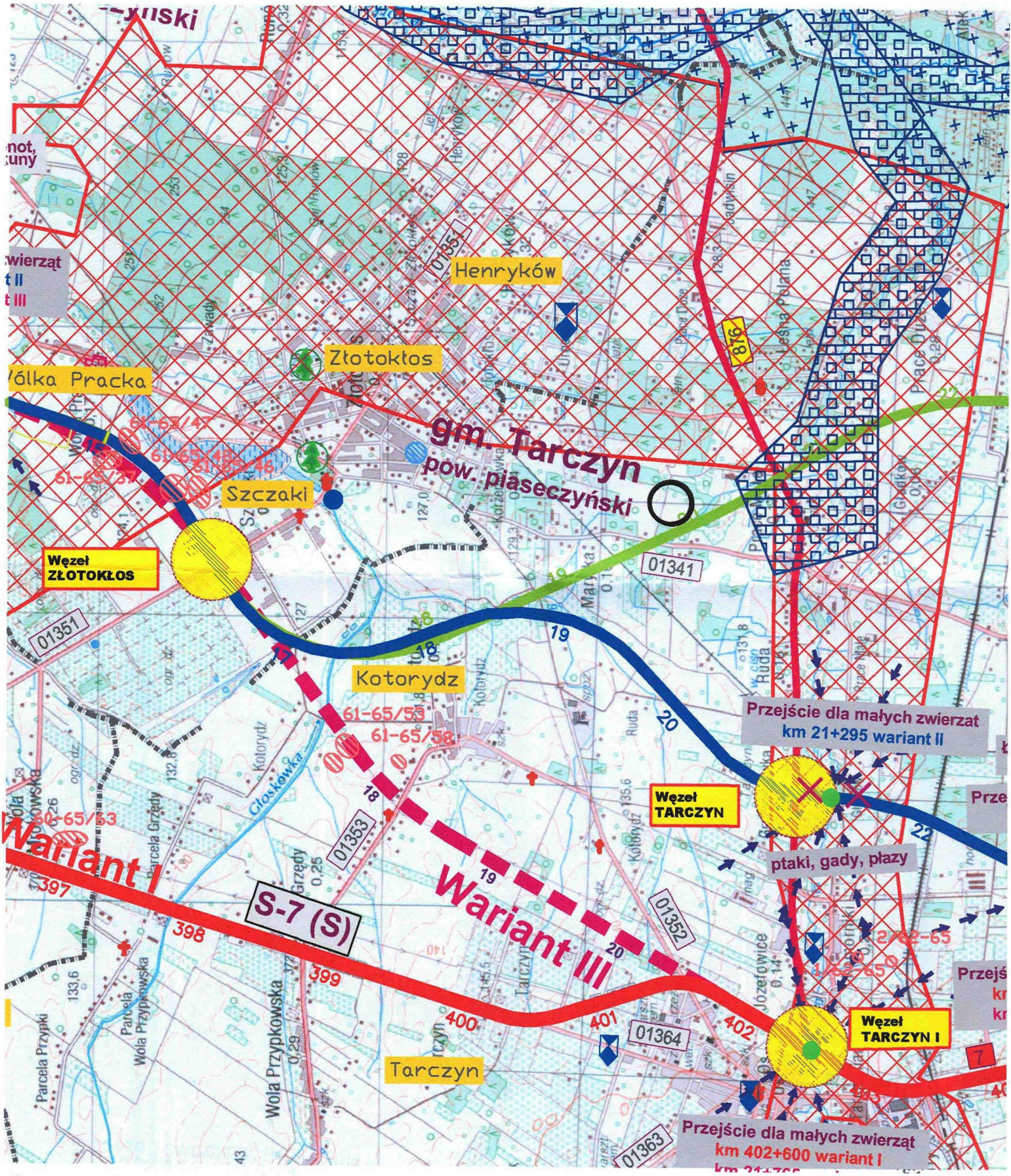
Henryków
Złotokłos
gm. Tarczyn
pow. piaseczyński
Szczaki
Węzeł ZŁOTOKŁOS
Kotorydz
Przejście dla małych zwierzat km 21+295 wariant II
Węzeł TARCZYN
ptaki, gady, płazy
Wariant I
Wariant III
S-7 (S)
Węzeł TARCZYN I
Tarczyn
Przejście dla małych zwierząt km 402+600 wariant I
01351
01341
01353
01352
01364
01363
61-65/53
61-65/58
61-65/47
61-65/48
61-65/46
61-65/37
61-65/62
397
398
399
400
401
402
Głoskówka
Wola Przypkowska
Parcela Grzędy
Parcela Przypki
Józefowice

WOJEWÓDZKI URZĄD OCHRONY ZABYTKÓW
W WARSZAWIE
Delegatura w Radomiu
26-600 Radom, ul. Żeromskiego 53
tel. 048/363-92-14, fax: 048/363-85-14

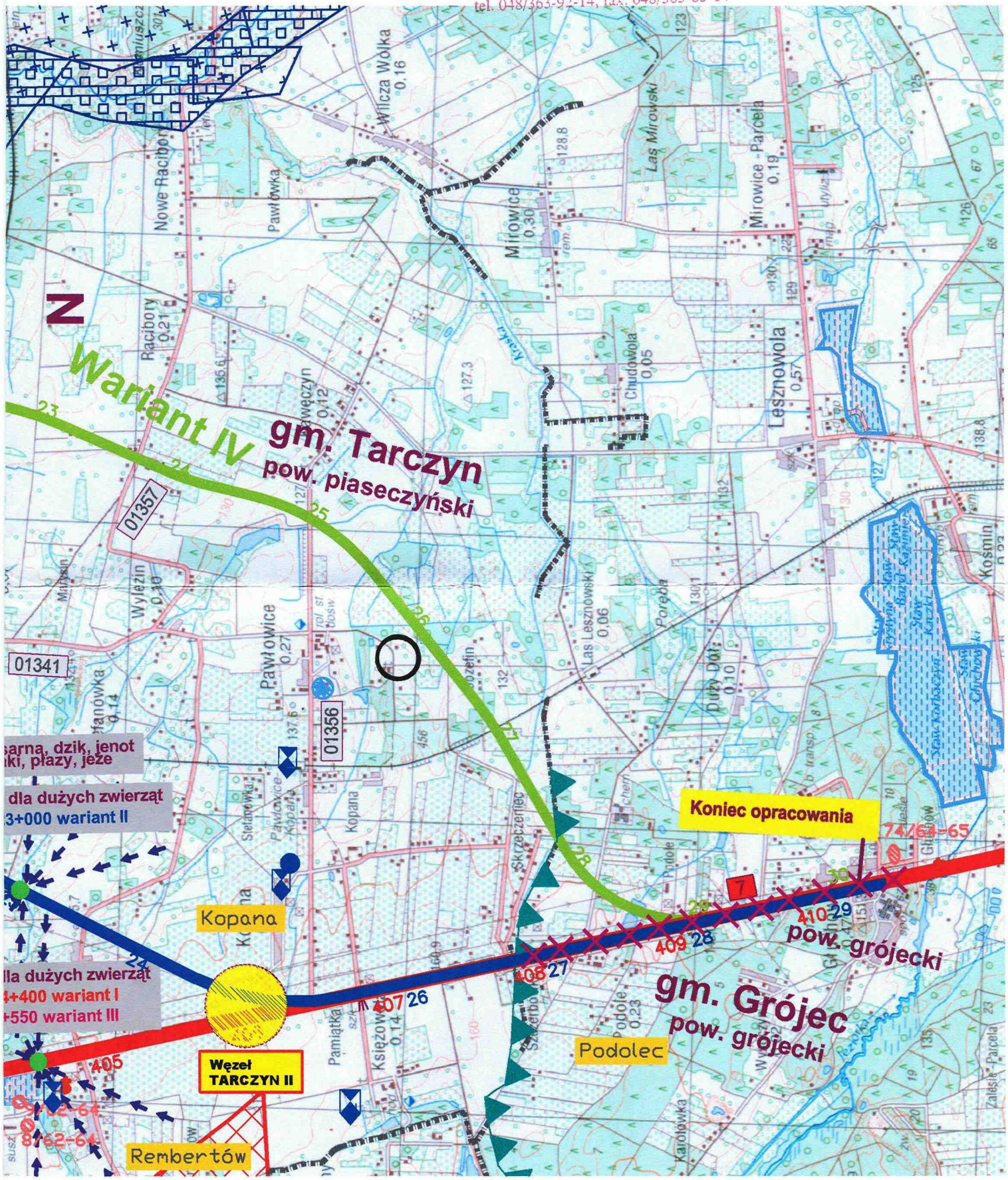

GROJECKA KD

p. MIROSŁAW PLEŚNIAK

Woj. Konserwator zabytków w Warszawie

NR REJ. 1586-A

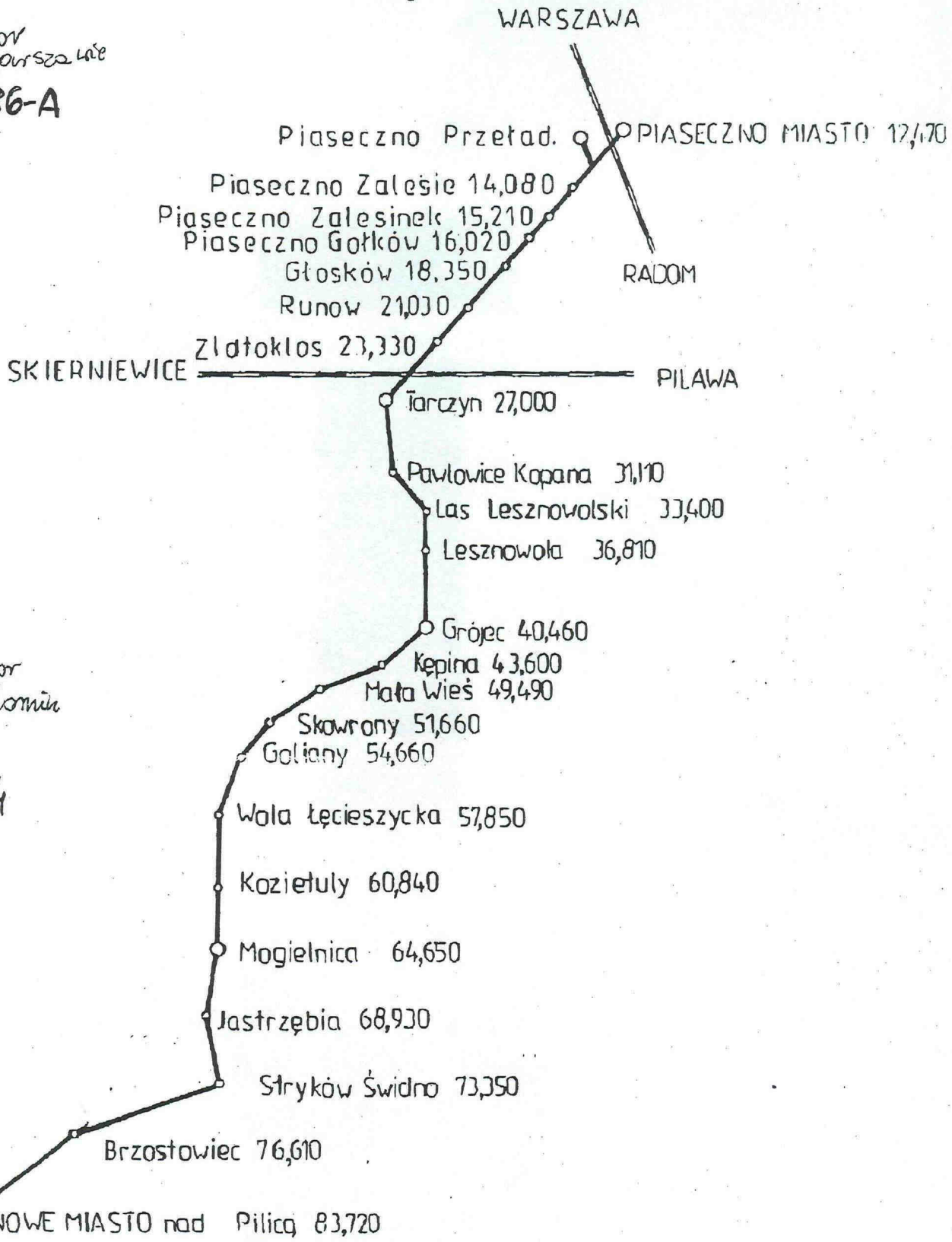

Woj. Konserwator zabyt. w Radomiu

NR REJ. 540/A/94

Wojewódzki Urząd Ochrony Zabytków w Warszawie
Delegatura w Radomiu

Radom, 2008.04.23

DR. 0717-883/2/2008

26 – 600 Radom

ul. Żeromskiego 53
tel./fax 363-85-14
363-92-14

EUROEKSPERT
Biuro Konsultingowo - Doradcze
41-500 Chorzów ul. Kościuszki 63

W odpowiedzi na pismo znak BKD 12/04/2008 z dn. 10.04.2008r - data wpływu do Delegatury Radom 11.04.2008r , informuję że na analizowanym terenie / wariant IVa /brak obiektów wpisanych do rejestru zabytków . W rejonie planowanej inwestycji rozpoznano dotychczas i zaewidencjonowano 4 stanowiska archeologiczne:

1/ AZP 63-65/37 – Pawłowice

2/ AZP 63-65/3 - Pawłowice

3/ AZP 63-65 / 32 Wylezin

4/ AZP 62-65 / 8 Prace Małe

Z uwagi na fakt, że badania AZP prowadzone były na początku lat 90-tych i mogą być w części nieaktualne proponuję następujący tryb postępowania:

a/ wykonanie badań powierzchniowo – sondażowych przed prowadzeniem inwestycji

b/ wytypowanie stanowisk bezpośrednio narażonych na zniszczenie przez inwestycję i przebadanie ich wykopaliskowo

c/ w trakcie prowadzenia inwestycji należy teren poddać stałemu nadzorowi archeologicznemu w celu zadokumentowania reliktów osadnictwa pradziejowego i wczesnohistorycznego , które nie zostało ujawnione w trakcie badań powierzchniowo – sondażowych.

verte

Jednocześnie informuję, że materiały archiwalne (dokumentacja z prac archeologicznych i karty stanowisk archeologicznych) znajdujące się w tutejszym archiwum zakładowym mogą być udostępnione tylko na miejscu w naszym Urzędzie, w godzinach pracy tj. od $8^{\underline{00}}$ do $16^{\underline{00}}$, w poniedziałki od $9^{\underline{00}}$ do $17^{\underline{00}}$, po wcześniejszym uzgodnieniu terminu z pracownikiem archiwum.

Nadmieniam, że w/w dokumentacja podlega ochronie wynikającej z ustawy z dnia 23 lipca 2003 r. o *ochronie zabytków i opiece nad zabytkami* (Dz. U. Nr 162, poz. 1568 z późn. zm.), ustawy z dnia 14 lipca 1983 r. *o narodowym zasobie archiwalnym i archiwach (*Dz. U. z 2002 r. Nr 171, poz. 1396 i Nr 241, poz. 2074) oraz ustawy z dnia 04.02.1994 r. *o prawie autorskim i prawach pokrewnych* (Dz. U. z 1994 r., nr 24, poz. 83 z późn. zm.).

Z up. MAZOWIECKIEGO WOJEWÓDZKIEGO
KONSERWATORA ZABYTKÓW

Marek Figiel
Kierownik Delegatury w Radomiu

otrzymują:
1/ adresat
2/ a/a

W załączeniu:
1/ mapa z lokalizacją stanowisk archeologicznych

Sporządził:
Witold Bujakowski

WOJEWÓDZKI URZĄD
OCHRONY ZABYTKÓW W WARSZAWIE
DELEGATURA W RADOMIU
26-600 Radom, ul. Stefana Żeromskiego 53
tel./fax 363-85-14, [illegible]-14

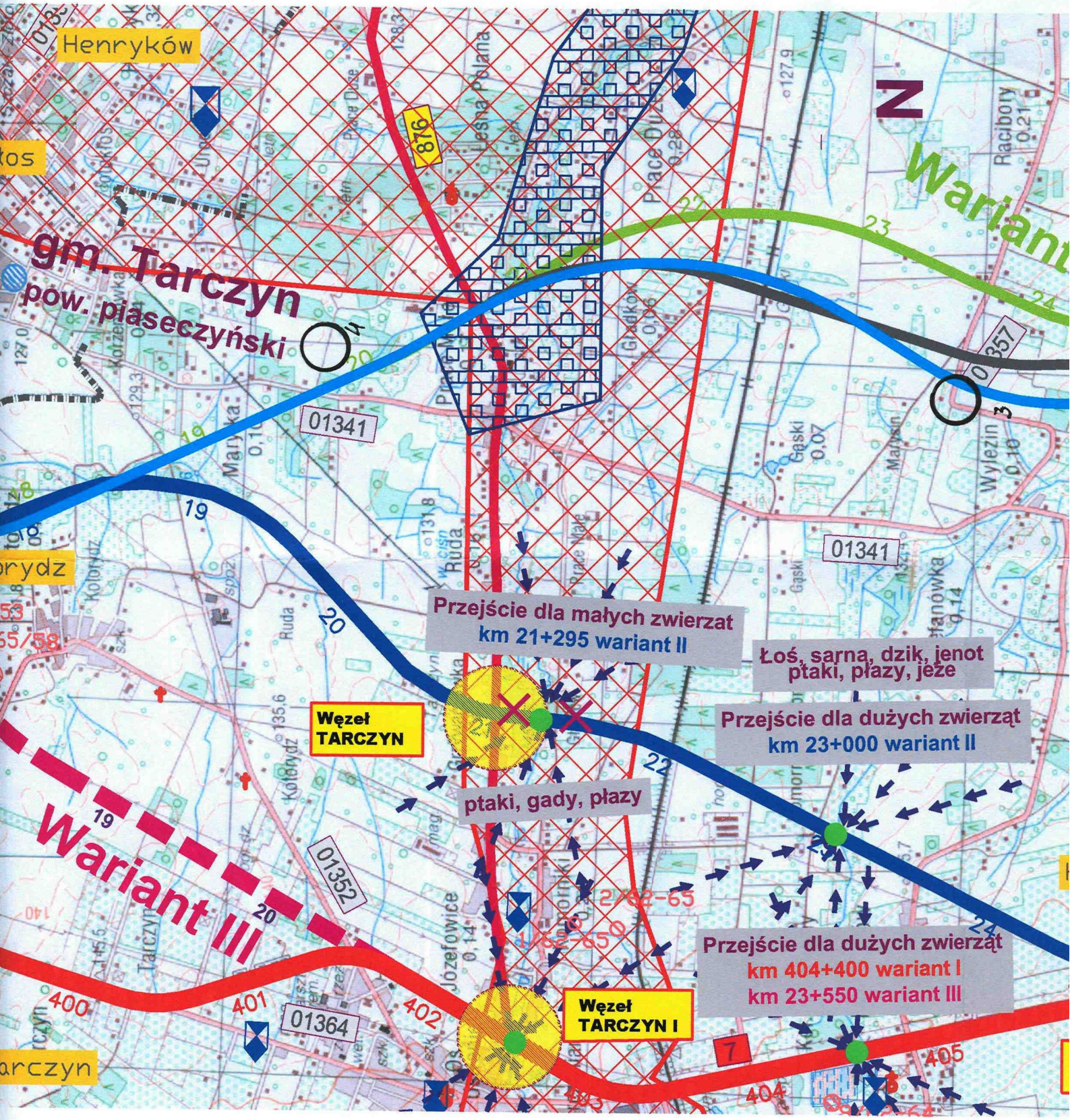
Henryków
gm. Tarczyn
pow. piaseczyński
Wariant
Wariant III
Przejście dla małych zwierzat
km 21+295 wariant II
Łoś, sarna, dzik, jenot
ptaki, płazy, jeże
Przejście dla dużych zwierząt
km 23+000 wariant II
ptaki, gady, płazy
Przejście dla dużych zwierząt
km 404+400 wariant I
km 23+550 wariant III
Węzeł
TARCZYN
Węzeł
TARCZYN I
01341
01357
01352
01364
876
Racibory
Wylezin
Gąski
Ruda
Kołodyd
Tarczyn
Jozefowice
Place Duże
Place Małe
Leśna Polana

LASY PAŃSTWOWE
NADLEŚNICTWO GRÓJEC
w Głuchowie, 05-600 Grójec
tel./fax: (048) 661 26 62, 661 20 71

Głuchów, dnia 16.04.2008r.

NZ-75/ 1296/2008

Biuro Konsultingowo-Doradcze
„EUROEKSPERT"
dr inż. Jacek Seweryński
ul. Kościuszki 63
41-500 Chorzów

W odpowiedzi na państwa pismo numer BKD 18/04/2008 z dnia 10.04.2008r. w sprawie oddziaływania przedsięwzięcia na środowisko dla inwestycji pn. „ Budowa południowego wylotu z Warszawy drogi ekspresowej S-7 w kierunku Grójca", Nadleśnictwo Grójec informuje, że w pobliżu drogi ekspresowej S-7 oraz projektowanych wariantach dróg IV i IVa na odcinku Głuchów – Szczerbówka znajdują się kompleksy leśne: Głuchów, Łęgacz- Zalesie oraz Zwierzyniec. Stanowią one ostoje dla saren i dzików.

Po przeprowadzonych rozmowach z kołami łowieckimi, których obwody graniczą z drogą ekspresową S-7 oraz projektowanymi w/w wariantami dróg wynika, iż do największej liczby kolizji dochodzi na odcinku Głuchów - Podole .Odcinek ten stanowi jednocześnie szlak migracyjny dla dzików i saren .

Z obserwacji prowadzonych przez pracowników LP oraz myśliwych szczególną uwagę należy zwrócić na odcinek od rzeki Jeziórki w stronę Głuchowa oraz na odcinek Podole -Szczerbówka, ponieważ pierwszy z nich stanowi szlak migracyjny dzików a także łosi, zaś drugi dzików i saren. W związku tym na tych odcinkach proponujemy lokalizację przejść dla zwierzyny grubej.

Jednocześnie informujemy, że w rejonie inwestycji nie występują siedliska oraz gatunki roślin szczególnie cennych przyrodniczo.

NADLEŚNICZY
mgr inż. Piotr Kutera
.....
Nadleśniczy

Załącznik :
- mapa z naniesionymi szlakami migracyjnymi zwierząt

LEGENDA:

- X → proponowana lokalizacja przejść dla zwierzyny
- ⟺ I - szlak migracyjny: sarna, dzik
  II - szlak migracyjny: sarna, łoś

Sporządził:
Referent ds. technicznych
mgr inż. Marcin Ukleja

Nadleśnictwo Chojnów

Nadleśnictwo Chojnów, ul. Klonowa 13, 05-532 Baniocha, tel /0-22/ 756-72-75, 727 57 52,
727 54 22, 0-607 614 407, fax. wew. 130, NIP 123-00-14-006

Pilawa, 2008-04-17

Znak spr. ZG 3-732-20/08/2965

Biuro Konsultingowo-Doradcze
EUROEKSPERT
dr inż. Jacek Seweryński
ul. Kościuszki 63
41-503 Chorzów
Tel.(32) 346-04-03
Fax.(32) 346-04-02

W odpowiedzi na Państwa pismo z dn. 16-04-2008r. (BKD/23/04/2008) Nadleśnictwo Chojnów przekazuje karty inwentaryzacyjne siedlisk przyrodniczych w leśnictwie Bogatki w oddz. 249 b, 249B a, 249C a, położonych w miejscowości Struga. Karty potwierdzają występowanie cennego siedliska przyrodniczego łęgu olszowo-jesionowego. Dodatkowo na gruntach nie będących w zarządzie Lasów Państwowych, a przylegających do w/w oddziałów występują ślady bytowania bobra (Castor fiber) gatunku objętego całkowitą ochroną.

Z poważaniem

Zastępca Nadleśniczego
mgr inż. Marcin Bąk

Załączniki:
1. Karty inwentaryzacyjne siedlisk przyrodniczych.

Polski Związek Łowiecki
Polish Hunting Association * Association des Chasseurs Polonais

L. Dz. 08/Hz/08

Warszawa 14.04.2008

Zarządy Okręgowe
Polskiego Związku Łowieckiego
w Warszawie
w Radomiu

Zarząd Główny PZŁ przesyła w załączeniu pismo nr BKD 14/04/2008 Biura Konsultingowo – Doradczego z Chorzowa dotyczące ponownego zaktualizowania informacji na temat: szlaków migracyjnych zwierząt oraz ewentualnych zaleceń z tym związanych, miejsc występowania kolizji drogowych z udziałem zwierzyny oraz gatunków migrujących zwierząt. W miarę możliwości proszę o udzielenie szybkiej odpowiedzi.

O sposobie załatwienie sprawy proszę powiadomić Zarząd Główny PZŁ

Do wiadomości:
Biuro Konsultingowo-Doradcze
dr inż. Jacek Seweryński

PRZEWODNICZĄCY
Zarządu Głównego PZŁ
dr Lech Blach

Nowy Świat 35, 00-029 Warszawa, tel. 827 45 45, fax 826 33 22
http://www.pzlow.pl, e-mail: pzlow@pzlow.pl

STAROSTWO POWIATOWE
05-600 GRÓJEC
WYDZIAŁ ROLNICTWA, LEŚNICTWA
I OCHRONY ŚRODOWISKA

Grójec, dn. 17.04.2008r.

RS – 6130/49/08

Biuro Konsultingowo- Doradcze
„EUROEKSPERT"
dr inż. Jacek Seweryński
ul. Kościuszki 63

41-503 Chorzów

Odpowiadając na Państwa pismo znak: BKD 15/04/2008, przekazuję poniższe informacje:

1. Planowany do budowy odcinek drogi ekspresowej S – 7 w kierunku Grójca – w wariancie IVa – nie będzie przechodził przez większe kompleksy leśne. Znacząca powierzchnia występuje tylko po prawej stronie trasy – patrząc w stronę Warszawy – na wysokości Nadleśnictwa Grójec. Nie dysponujemy jednak wiarygodnymi informacjami odnośnie istniejących tam szlaków migracyjnych dzikiej zwierzyny.
2. Odnośnie ewentualnych miejsc kolizyjnych – również brak danych. Jeśli z innych informacji – np. z Nadleśnictwa – wynika, że takie miejsca występują, to należałoby je zabezpieczyć wg obecnie stosowanych technik.
3. W pododdziałach leśnych 8i, 10c i 20a – należących do Lasów Państwowych Nadleśnictwa Grójec – rosną 4 dęby szypułkowe, które zostały wpisane pod ochronę prawną jako pomniki przyrody, lecz nie znamy ich dokładnej lokalizacji.
4. W rejonie projektowanej trasy występują niewielkie cieki wodne, będące dopływami rzeki Kraski i Jeziorki, które z kolei zasilają prywatne zbiorniki retencyjne.
   W niewielkiej odległości jest również położony duży obiekt stawowy w Kośminie.
5. Najbliższe ujęcie wody podziemnej do zaopatrzenia ludności znajduje się we wsi Kośmin, lecz znajduje się ono w odległości kilku (ok. 5-ciu) kilometrów od planowanej trasy. W najbliższych miejscowościach – takich jak Las Lesznowolski, Podole, Duży Dół, Chudowola, Mirowice lub Lesznowola – znajdują się prywatne studnie głębinowe. Danymi odnośnie ich lokalizacji dysponuje Regionalny Bank Danych Hydrogeologicznych Przedsiębiorstwo Geologiczne „POLGEOL" w Łodzi lub w Warszawie.

   Odnośnie wariantu IV nadmieniamy dodatkowo, że w miejscowości Podole planowana trasa „przecina" prywatne stawy, co może negatywnie wpłynąć na stosunki wodne w rejonie kilku najbliższych wsi.

Należy zauważyć również, że planowany wariant IVa trasy przechodzić będzie w dość bliskiej odległości od już wybudowanych – lub planowanych do budowy – we wsiach Duży Dół i Las Lesznowolski prywatnych osiedli domków jednorodzinnych, co w naszym przekonaniu (graniczącym prawie z pewnością) spowoduje jego „oprotestowanie" przez właścicieli tych nieruchomości. Nie są również wykluczone protesty organizacji społecznych, gdyż – zarówno w wariancie IV i IVa - trasa będzie przechodzić przez część Obszaru Chronionego Krajobrazu Dolina rzeki Jeziorki.

Z poważaniem

Z-ca NACZELNIKA WYDZIAŁU
Rolnictwa, Leśnictwa i Ochrony Środowiska
p.o.
Stanisław Szok