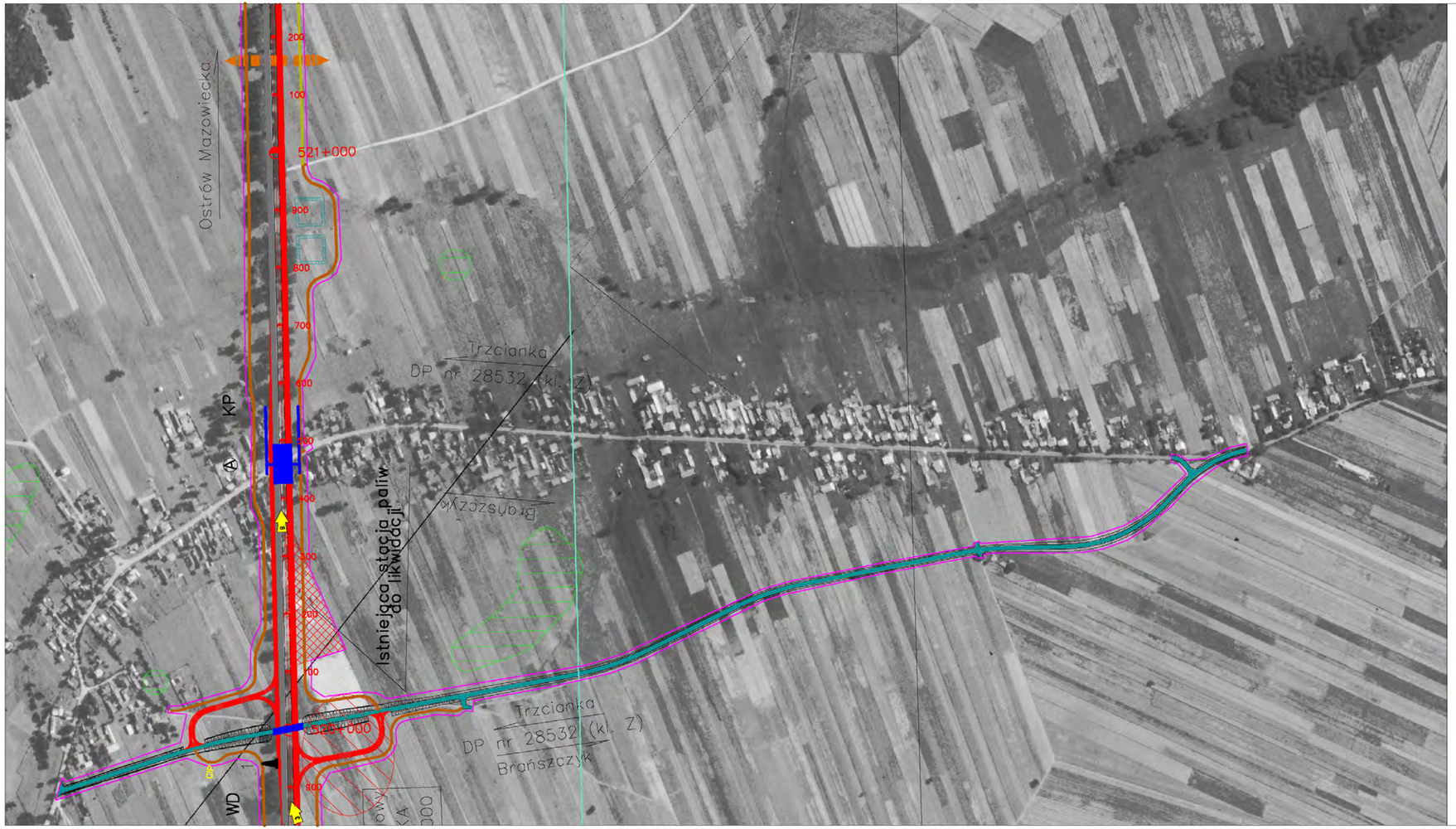

LEGENDA

- Granica Parku Krajobrazowego
- Granica otuliny Parku Krajobrazowego
- Lasy wodochronne
- Drzewostany nasienne
- Lasy na terenie miast
- Stanowiska roślin chronionych
- Grupa środowisk-pomnik przyrody
- Stanowiska archeologiczne naniesione na podstawie uzgodnienia z WKZ
- Stanowiska archeologiczne naniesione na podstawie uzgodnienia z MPZP

SIEDLISKA PRZYRODNICZE WYMIENIONE W ZAŁĄCZNIKU I TII DYREKTYWY SIEDLISKOWEJ 92/43/EEC

- Łęgi olszowo-jesionowe
- Grądy subkontynentalne (środkowoeuropejskie)
- Siedliska naleśne
- Granica obszaru Natura 2000 Puszcza Biała
- Zbiornik retencyjne
- Granica strefy ochrony pośredniej ujęcia wody
- Ujęcie wody
- Projektowane przejście dla dużych zwierząt
- Projektowane przejście dla zwierząt zwiększenie bezpieczeństwa
- Projektowane przejście dla małych zwierząt
- Obiekt historyczny lub zabytkowy
- Granica zakresu inwentaryzacji ornitologicznej

CCC - Bocian biały Ciconia ciconia
CCN - Bocian czarny Ciconia nigra
DM - Dzięcioł czarny Dryocopus martinus
AC - Świergotek polny Anthus campestris
LC - Gąsiorek Lanius collurio
EH - Orlik Emblema Aquila heliaca
L - Lerka Lullula arborea
PSA - Trzmielojad Pernis apivorus
CIP - Bocian białowy Circus pygargus
CM - Lelek Caprimulgus europaeus
(potencjalne miejsca mogące stanowić środowisko do występowania gatunku)
GR - Żuraw Grus Grus

- Odniesienie do dokumentacji fotograficznej

WD, WS - wiadukty
KP - kładki dla pieszych
MS - mosty
DW - droga wojewódzka
DP - droga powiatowa
DG - droga gminna
MDP - miejsca obsługi podróżnych
(A) - proponowany rejon lokalizowania przystanków autobusowych

- Linie rozgraniczające
- Drogi serwisowe
- Jezdnia istniejąca
- Jezdnia projektowa
- Przekładane odcinki dróg
- Obiekty inżynierskie w ciągu drogi

KL. L - droga lokalna
KL. Z - droga zbiorcza
KL. S - droga ekspresowa
KL. G - droga główna
KL. D - droga dojazdowa

INWESTOR / ZAMAWIAJĄCY

Generalna Dyrekcja Dróg Krajowych i Autostrad

GDDKiA

Oddział w Warszawie ul. Mińska 25, 03-808 Warszawa

WYKONAWCA PROJEKTU

TEBODIN Consultants & Engineers

Tebodin SAP-Projekt
ul. Moniuszki 3
40-005 Katowice
TEL. (32) 782 59 99
FAX. (32) 782 59 98
www.tebodinsap.pl

NAZWA INWESTYCJI:

Rozbudowa drogi krajowej nr 8 do parametrów drogi ekspresowej na odcinku Wyszków - granica województwa podlaskiego

RODZAJ PROJEKTU: Raport oddziaływania na środowisko

BRANŻA: Ochrona środowiska

Tom nr:

TYTUŁ: Mapa uwarunkowań środowiskowych Wariant 2

SKALA: 1:5000

ZESPÓŁ PROJEKTOWY

funkcja	imię i nazwisko	specjalność
opracowujący	mgr inż. Katarzyna Stanek	Ochrona środowiska
sprawdzający	inż. Krzysztof Szuda	Ochrona środowiska

06/2009	nr umowy: 25/2009	nr rys.: 3.2.1 a	nr rew.: 4

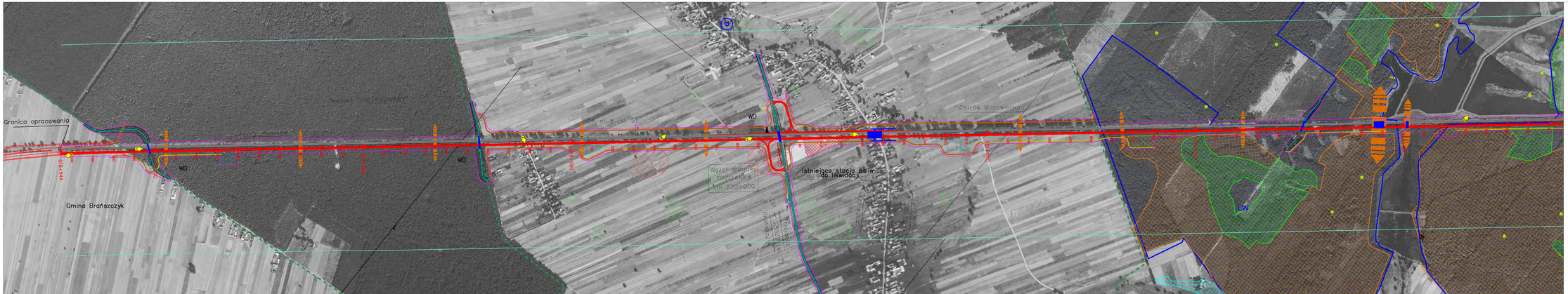
Granica opracowania
Gmina Brańszczyk
Wezeł TRZEBINOWAŃSKI
S8 nr 8 (ul. S)
WD
WD
Ostrów Mazowiecka
KP
Istniejąca stacja paliw do likwidacji
Węzeł drogowy Trzebinówka km 520+000
Trzebinówka
Ostrowska
Kolejowa
Ostrowska
Trzebinówka
Ostrowska
Kolejowa
Ostrowska
Trzebinówka
Ostrowska
Kolejowa
Ostrowska



LEGENDA

- Granica Parku Krajobrazowego
- Otuliny Parku Krajobrazowego
- Lasy wodochronne
- Drzewostany nasienne
- Lasy na terenie miast
- Stanowiska roślin chronionych
- Grupy roślinne pomnikowe
- Stanowiska archeologiczne ujęte w planach ochrony i MPZP
- Stanowiska archeologiczne ujęte w planach ochrony i MPZP
- Ujęcia wodne
- Obszary ochronne
- Strefy wodochronne (wodonośne)
- Ekotoksyczne
- Granica obszaru Natura 2000 Ostoja Biała
- Zbiorniki retencyjne
- Granica strefy ochrony pośredniej (stare ujęcia)
- Ujęcia wody
- Projektowana przejście dla małych zwierząt
- Projektowana przejście dla średnich zwierząt (dopuszcza bezdroża)
- Projektowana przejście dla dużych zwierząt
- Obszar kolizyjny ich użytkowe
- Granica zabudowy (nierdzewnych) (drogi lokalne)
- Granice Parku Krajobrazowego
- Granica Parku Krajobrazowego
- Lasy wodochronne
- Drzewostany nasienne
- Lasy na terenie miast
- Stanowiska roślin chronionych
- Grupy roślinne pomnikowe
- Stanowiska archeologiczne ujęte w planach ochrony i MPZP
- Stanowiska archeologiczne ujęte w planach ochrony i MPZP
- Ujęcia wodne
- Obszary ochronne
- Strefy wodochronne (wodonośne)
- Ekotoksyczne
- Granica obszaru Natura 2000 Ostoja Biała
- Zbiorniki retencyjne
- Granica strefy ochrony pośredniej (stare ujęcia)
- Ujęcia wody
- Projektowana przejście dla małych zwierząt
- Projektowana przejście dla średnich zwierząt (dopuszcza bezdroża)
- Projektowana przejście dla dużych zwierząt
- Obszar kolizyjny ich użytkowe
- Linie energetyczne
- Drogi serwisowe
- Jezdnia istniejąca
- Jezdnia projektowa
- Poszerzenie istnieć drogi
- Obwody wyrzwnawcze i ciągi drogi
- drogi krajowe
- drogi wojewódzkie
- drogi powiatowe
- drogi gminne
- drogi Generalna

INWESTOR / ZAMAWIAJĄCY

Generalna Dyrekcja Dróg Krajowych i Autostrad
Oddział w Warszawie
ul. Mińska 25, 03-808 Warszawa

WYKONAWCA PROJEKTU

TEBODIN
Biuro Projektowe Tomasz Bodziony

Tebodin SAP-Projekt
ul. Morskiej 3
42-025 Katowice
TEL: (32) 782 59 00
FAX: (32) 782 59 98
www.tebodin.pl

NAZWA INWESTYCJI:

Rozbudowa drogi krajowej nr 8 do parametrów drogi ekspresowej na odcinku Wysoka/Ole - granica województwa podlaskiego

RODZAJ PROJEKTU: Raport oddziaływania na środowisko

BRANŻA: Ochrona środowiska

Tekst

TYTUŁ: Mapa uwarunkowań środowiskowych Wariant 2

SKALA: 1:5000

ZESPÓŁ PROJEKTOWY

Funkcja	Imię i nazwisko	podpis
Koordynacja	mgr inż. Katarzyna Bielak	Ochrona środowiska
SPRAWDZIŁ	dr. Barbara Rudzka	Ochrona środowiska

NR ZLECENIA	NR ARCHIWU	NR DZIAŁU	NR ARK.
06/2008	252/2009	3.2.2	4

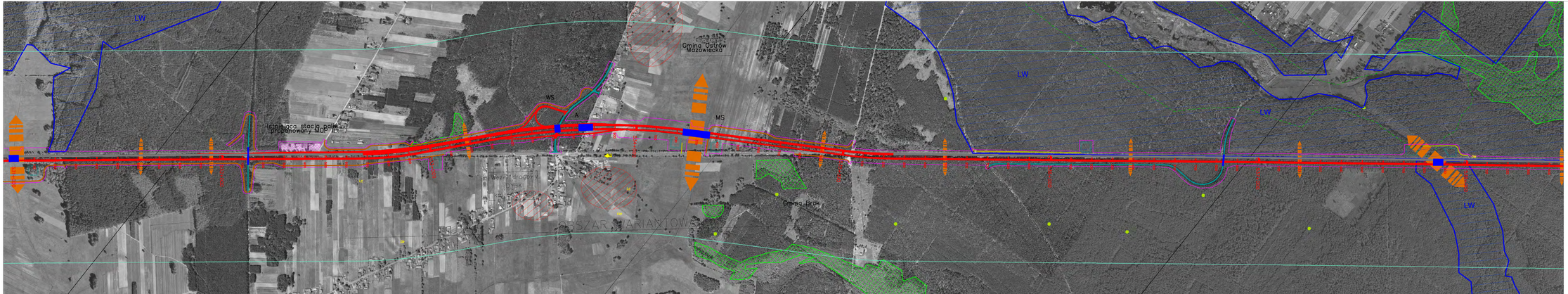

LEGENDA

- Granica Parku Krajobrazowego
- Granica strefy Parku Krajobrazowego
- Lasy wodochronne
- Drzewostany nasienne
- Lasy na terenie miast
- Stanowiska roślin chronionych
- Siedlisko roślinne jeziora ziemnych
- Stanowiska archeologiczne rejestrowe na podstawie ewidencji w WKZ
- Stanowiska archeologiczne rejestrowe na podstawie ewidencji w WKZ

SIEDLISKA PRZYRODNICZE WYMIENIONE W ZAŁĄCZNIKU I DYREKTYWY RADY (WE) 92/43/EWG

- Ugry zasobne pierwotne
- Grądy subkontynentalne (Galio-Carpinetum)
- Łąki świeże nizinne
- Granica obszaru Natura 2000 Puszcza Biała
- Zbiorniki retencyjne
- Granica strefy ochrony pośredniej (stref ochr.)
- Ujęcie wody
- Projektowana przejście dla dużych zwierząt
- Projektowana przejście dla małych zwierząt płazowych i bezkręgowców
- Projektowana przejście dla małych zwierząt
- Obszar kolizyjny lub szczególny
- Granica zabudowy (nierelevantnej dla drogi)
- Granica zabudowy (relevantnej dla drogi)
- Linie energetyczne
- Drogi rowerowe
- Jezdnia istniejąca
- Jezdnia projektowana
- Przedłużenie istnieć dróg
- Obwody wyrzeźnie o ograniczeń

ZAMAWIAJĄCY

Generalna Dyrekcja Dróg Krajowych i Autostrad
Oddział w Warszawie
ul. Mińska 25, 03-808 Warszawa

WYKONAWCA PROJEKTU

TEBODIN
Tebodin SAP-Projekt
ul. Morskiej 3
40-025 Katowice
TEL. (32) 782 59 00
FAX (32) 782 59 98
www.tebodin.pl

NAZWA INWESTYCJI:

Rozbudowa drogi krajowej nr 8 do parametrów drogi ekspresowej na odcinku Wysokie - granica województwa podlaskiego

NAZWA PROJEKTU: Raport oddziaływania na środowisko

BRANŻA: Ochrona środowiska

TYTUŁ: Mapa uwarunkowań środowiskowych Wariant 2

SKALA: 1:5000

ZESPÓŁ PROJEKTOWY

Funkcja	Imię i nazwisko	podpis
Koordynacja	mgr inż. Katarzyna Sikora	Ochrona środowiska
Sprawdził	dr. Katarzyna Kaczka	Ochrona środowiska

Nr umowy	Nr archiwalny	Nr rys.	Ark.
06/2008	25/2009	3.2.3	4

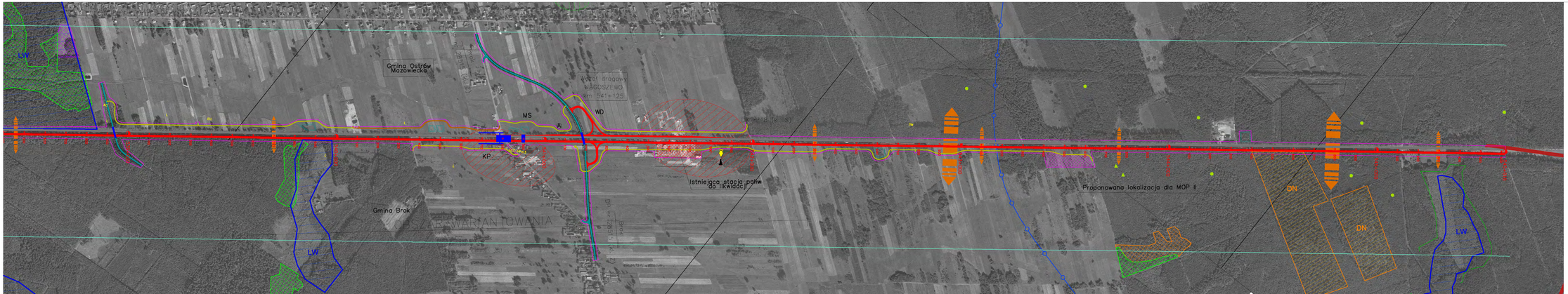

LEGENDA

- Granica Parku Krajobrazowego
- Granica strefy Parku Krajobrazowego
- Lasy wodochronne
- Drzewostany nasienne
- Lasy na terenie miast
- Stanowiska roślin chronionych
- Siedlisko roślinne poziomi przymiotu
- Stanowiska archeologiczne rejestrowe na podstawie ewidencji w GKZ
- Stanowiska archeologiczne rejestrowe na podstawie ewidencji w WKZ
- Ujęcia wodne
- Zbiorniki retencyjne
- Granica strefy ochrony pośredniej ujęcia wody
- Ujęcie wody
- Proponowana projekcja drogi krajowej
- Proponowana projekcja drogi krajowej - skrzyżowanie bezkolizyjne
- Proponowana projekcja drogi krajowej - wiadukt
- Obszar kolizyjny lub szczególny
- Granica zabudowy inwestycji drogi krajowej
- Granica zabudowy
- Drogi wojewódzkie
- Drogi powiatowe
- Drogi gminne
- Drogi wojewódzkie (wyłączone z projektu)
- Drogi powiatowe (wyłączone z projektu)
- Drogi gminne (wyłączone z projektu)
- Drogi rolnicze
- Drogi dojazdowe
- Drogi prywatne
- Drogi rolnicze
- Drogi dojazdowe
- Drogi prywatne
- Drogi gminne
- Drogi powiatowe
- Drogi gminne
- Linie elektroenergetyczne
- Drogi serwisowe
- Jezdnia istniejąca
- Jezdnia projektowana
- Przedłużenie istnieć drogi
- Obszary wyznaczone w ciągu drogi
- Drogi rolnicze
- Drogi dojazdowe
- Drogi prywatne
- Drogi gminne
- Drogi powiatowe
- Drogi gminne

INWESTOR / ZAMAWIAJĄCY

Generalna Dyrekcja Dróg Krajowych i Autostrad
Oddział Warszawa
ul.Mińska 25, 03-808 Warszawa

WYKONAWCA PROJEKTU

TEBODIN
Biuro projektowe i usługowe

Tebodin SAP-Projekt
ul. Morskiej 3
40-028 Katowice
TEL: (32) 782 59 00
FAX: (32) 782 59 98
www.tebodin.pl

NAZWA INWESTycji

Rozbudowa drogi krajowej nr 8 do parametrów drogi ekspresowej na odcinku Wysokie - granica województwa podlaskiego

RODZAJ PROJEKTU: Raport oddziaływania na środowisko

BRANŻA: Ochrona środowiska

Tekst

TYTUŁ: Mapa uwarunkowań środowiskowych Wariant 2

SKALA: 1:5000

ZESPÓŁ PROJECTOWY

Funkcja	Imię i nazwisko	podpis
kierownik	mgr inż. Katarzyna Ziemek	Ochrona środowiska
sprawdził	dr. Katarzyna Kaczka	Ochrona środowiska

nr projektu	nr umowy	nr rys.	nr kart.
06/2008	252/2009	3.2.4	4

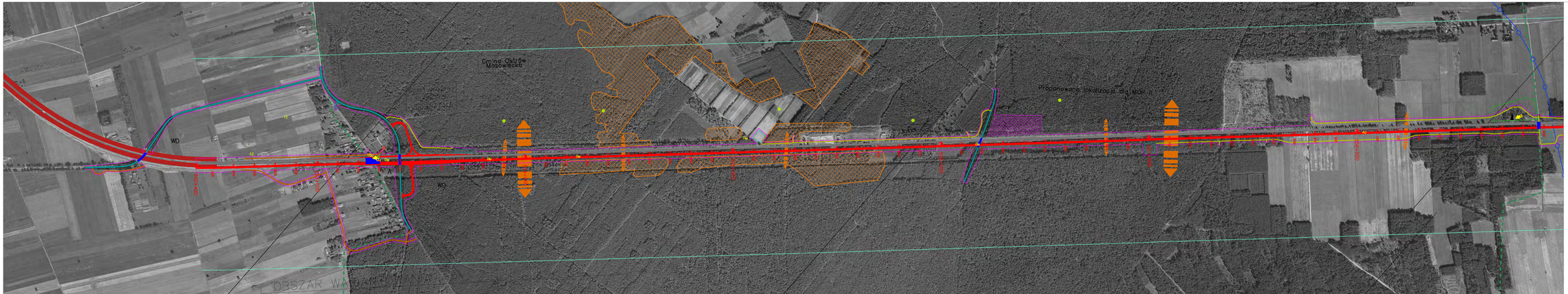

LEGENDA

- Granica Parku Krajobrazowego
- Granica strefy Parku Krajobrazowego
- Lasy wodochronne
- Drzewostany nasienne
- Lasy na terenie rolnym
- Stanowiska roślin chronionych
- Siedlisko mniejszego pozycia ptaków
- Stanowiska archeologiczne wpisane na podstawie ewidencji GKZ
- Stanowiska archeologiczne wpisane na podstawie ewidencji WKZ

BUDOWLA PRZYPOMNIENIOWO-PAMIĄTKOWA – 1 (WEDŁUG WOJEWÓDZKIEJ EWIDENCJI ZABYTKÓW)

- Ugłę zieleni przyrodniczej
- Obszary wodochronne (wodonośne/pitne)
- Ewid.siedlisko nietoperza
- Granica obszaru Natura 2000 Puszcza Biała
- Zbiornik retencyjny
- Granica strefy ochrony pośredniej (stara strefa)
- Ujęcie wody
- Projektowana przejścia dla małych zwierząt
- Projektowana przejścia dla małych zwierząt z ekranem kierującym
- Projektowana przejścia dla małych zwierząt
- Obszar kolizyjny ich użytkowe

- Linia kolejowa/czynna
- Drogi serwisowe
- Jezdnia istniejąca
- Jezdnia projektowa
- Przebudowa odcinka drogi
- Obiekty inżynierskie na drogi dolne
- Most
- Wiadukt
- Przepust
- Kładka
- Przejście dla pieszych
- Przejście dla zwierząt
- Przejście dla zwierząt z ekranem kierującym
- Przejście dla zwierząt
- Przejście dla pieszych
- Przejście dla rowerzystów
- Przejście dla pieszych i rowerzystów
- Przejście dla zwierząt i rowerzystów
- Przejście dla zwierząt i pieszych
- Przejście dla zwierząt i pieszych i rowerzystów

INWESTOR / ZAMAWIAJĄCY

Generalna Dyrekcja Dróg Krajowych i Autostrad
Oddział w Warszawie
ul.Mińska 25, 03-808 Warszawa

WYKONAWCA PROJEKTU

TEBODIN
Biuro Projektowe i Usługowe

Tebodin SAP-Projekt
ul. Morskiej 3
42-225 Katowice
TEL: (32) 782 59 00
FAX: (32) 782 59 66
www.tebodin.pl

NAZWA INWESTYCJI:

Rozbudowa drogi krajowej nr 8 do parametrów drogi ekspresowej na odcinku Wysokie - granica województwa podlaskiego

RODZAJ PROJEKTU: Raport oddziaływania na środowisko

BRANŻA: Ochrona środowiska

Tekst

TYTUŁ: Mapa uwarunkowań środowiskowych Wariant 2

SKALA: 1:5000

ZESPÓŁ PROJEKTOWY

Funkcja	Imię i nazwisko	podpis
Kierownik	mgr inż. Katarzyna Stasiak	Ochrona środowiska
Sprawdzał	dr. Katarzyna Kaczka	Ochrona środowiska

NR KATEGORII	NR ARCHIWUM	NR DOK.	NR ARK.
06/2008	252/2009	3.2.5	4

Węzeł drogowy
PROSIENICA
km 560+328
Gmina Ostrów Mazowiecka
Gmina Szumowo
WOJ. PODLASKIE
Granica opracowania
Istniejąca stacja paliw do likwidacji
OBSZAR WARIANTOWANIA
WD
KP
A
EH
CDC
561+000
562+000
563+000
564+000
565+000
566+000
567+000
568+000
569+000
570+000
571+000
572+000
573+000
574+000
575+000
576+000
577+000
578+000
579+000
580+000
581+000
582+000
583+000
584+000
585+000
586+000
587+000
588+000
589+000
590+000
591+000
592+000
593+000
594+000
595+000
596+000
597+000
598+000
599+000
600+000