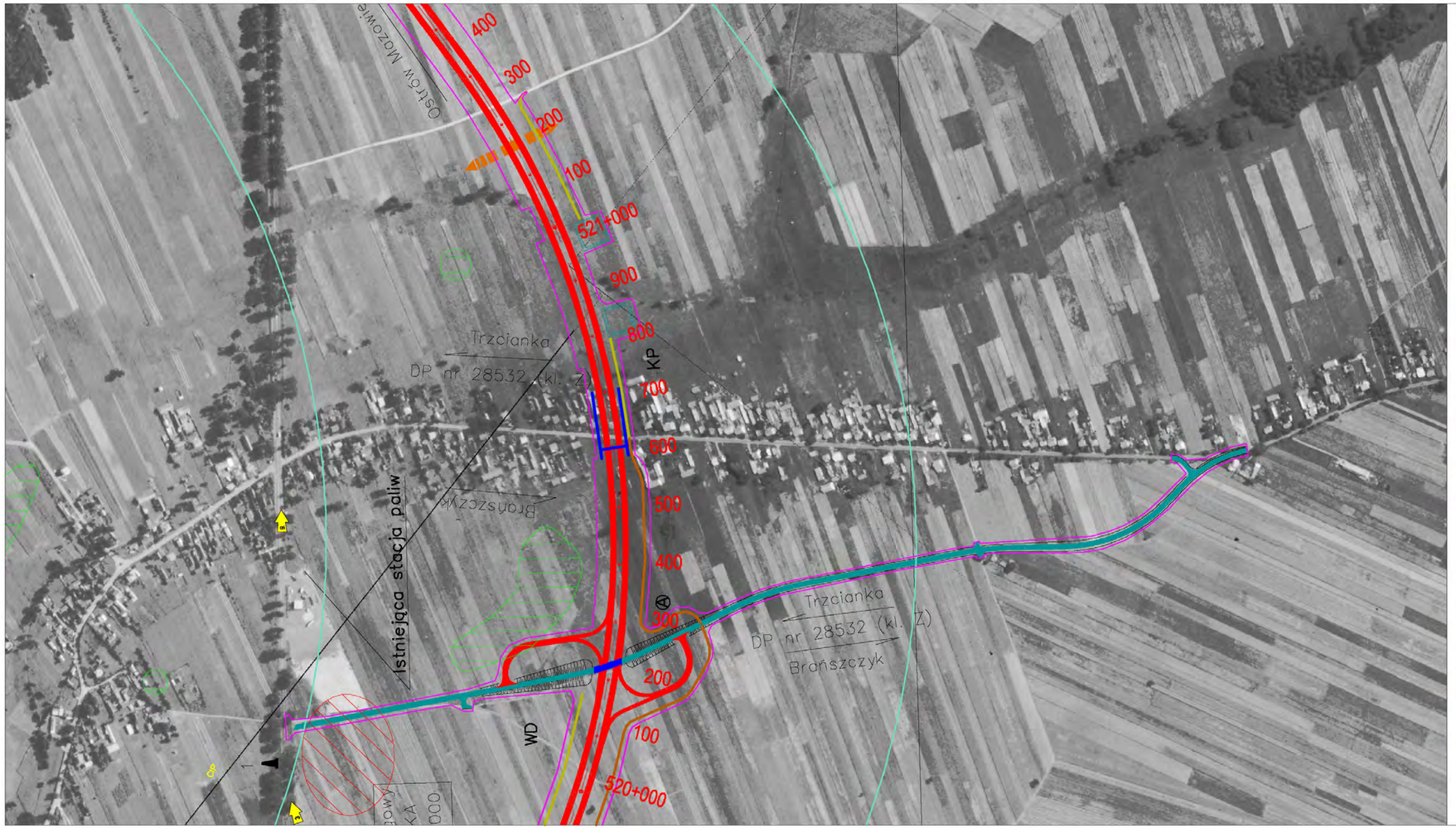


## LEGENDA

- Granica Parku Krajobrazowego
- Granica otuliny Parku Krajobrazowego
- Lasy wodochronne
- Drzewostany nasienne
- Lasy na terenie miast
- Stanowiska roślin chronionych
- Grupa środowisk-pomnik przyrody
- Stanowiska archeologiczne naniesione na podstawie uzgodnienia z WKZ
- Stanowiska archeologiczne naniesione na podstawie uzgodnienia z MPZP

SIEDLISKA PRZYRODNICZE WYMIENIONE W ZAŁĄCZNIKU I TII DYREKTYWY SIEDLISKOWEJ 92/43/EEC

- Łęgi olszowo-jesionowe
- Grądy subkontynentalne (środkowoeuropejskie)
- Siedliska naleśne
- Granica obszaru Natura 2000 Pusacza Biała
- Zbiornik retencyjny
- Granica strefy ochrony pośredniej ujęcia wody
- Ujęcie wody
- Projektowane przejście dla dużych zwierząt
- Projektowane przejście dla zwierząt zmniejszenie barierę mostu
- Projektowane przejście dla małych zwierząt
- Obiekt historyczny lub zabytkowy
- Granica zakresu inwentaryzacji ornitologicznej

CCC - Bocian biały Ciconia ciconia
CCN - Bocian czarny Ciconia nigra
DM - Dzięcioł czarny Dryocopus martinus
AC - Świergotek polny Anthus campestris
LC - Gąsiorek Lanius collurio
EH - Orlik Emblema Haliaeetus
L - Lerka Lullula arborea
PSA - Trzmielojad Pernis apivorus
CIP - Błotniak łąkowy Circus pygargus
CM - Lelek Caprimulgus europaeus
(potencjalne miejsca mogące stanowić środowisko do występowania gatunku)
GR - Żuraw Grus Grus

- Odniesienie do dokumentacji fotograficznej

WD, WS - wiadukty
KP - kładki dla pieszych
MS - mosty
DW - droga wojewódzka
DP - droga powiatowa
DG - droga gminna
MOP - miejsca obsługi podróżnych
(A) - proponowany rejon lokalizowania przystanków autobusowych

- Linie rozgraniczające
- Drogi serwisowe
- Jezdnia istniejąca
- Jezdnia projektowa
- Przekładane odcinki dróg
- Obiekty inżynierskie w ciągu drogi

KL. L - droga lokalna
KL. Z - droga zbiorcowa
KL. S - droga ekspresowa
KL. G - droga główna
KL. D - droga dojazdowa

INWESTOR / ZAMAWIAJĄCY

Generalna Dyrekcja Dróg Krajowych i Autostrad

GDDKiA

Oddział w Warszawie ul. Mińska 25, 03-808 Warszawa

WYKONAWCA PROJEKTU

TEBODIN Consultants & Engineers

**Tebodin SAP-Projekt**

ul. Moniuszki 3
40-005 Katowice
TEL. (32) 782 59 99
FAX. (32) 782 59 98
www.tebodinsap.pl

NAZWA INWESTYCJI:

Rozbudowa drogi krajowej nr 8 do parametrów drogi ekspresowej na odcinku Wyszków - granica województwa podlaskiego

RODZAJ PROJEKTU: Raport oddziaływania na środowisko

BRANŻA: Ochrona środowiska | Tom nr:

TYTUŁ: Mapa uwarunkowań środowiskowych Wariant 3 | SKALA: 1:5000

ZESPÓŁ PROJEKTOWY

| funkcja | imię i nazwisko | specjalność |
|---|---|---|
| opracowujący | mgr inż. Katarzyna Stanek | Ochrona środowiska |
| | | |
| sprawdzający | inż. Krzysztof Szuda | Ochrona środowiska |

| 06/2009 | nr umowy: 25/2009 | nr rys.: 3.3.1 a | nr row.: 4 |
|---|---|---|---|

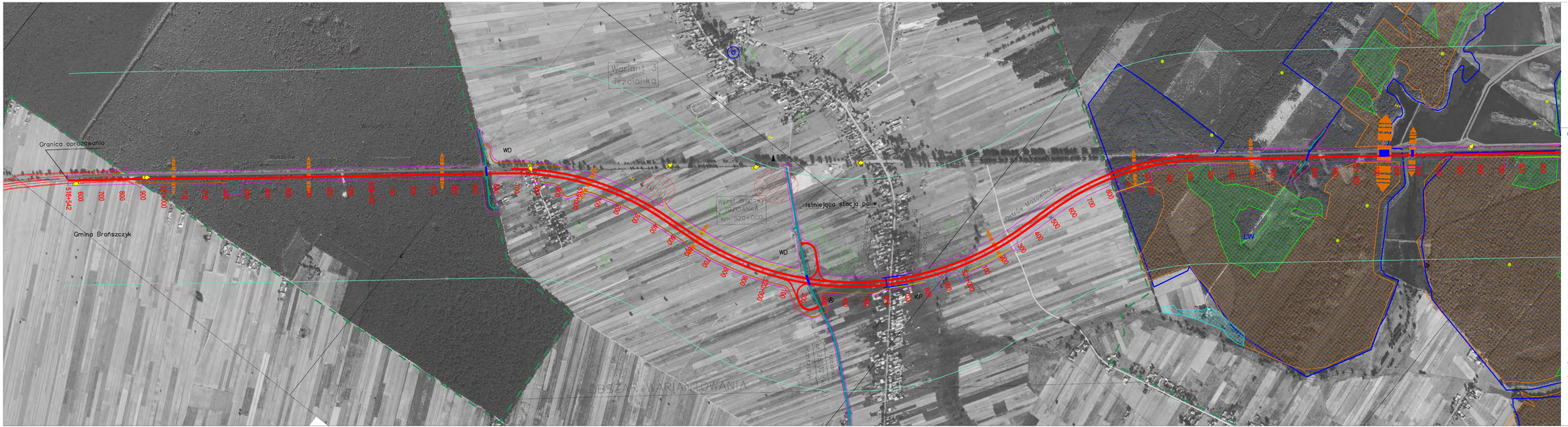
Granica opracowania
Gmina Braniszczyk
Wariant 3
Trzcianka
Wariant 3
Wariant 3
WD
WD
Istniejąca stacja paliw
Węzeł drogowy
TRZCIANKA
km 320+000
Ostrów Mazowiecka
Ostrów Mazowiecka
Ostrów Mazowiecka

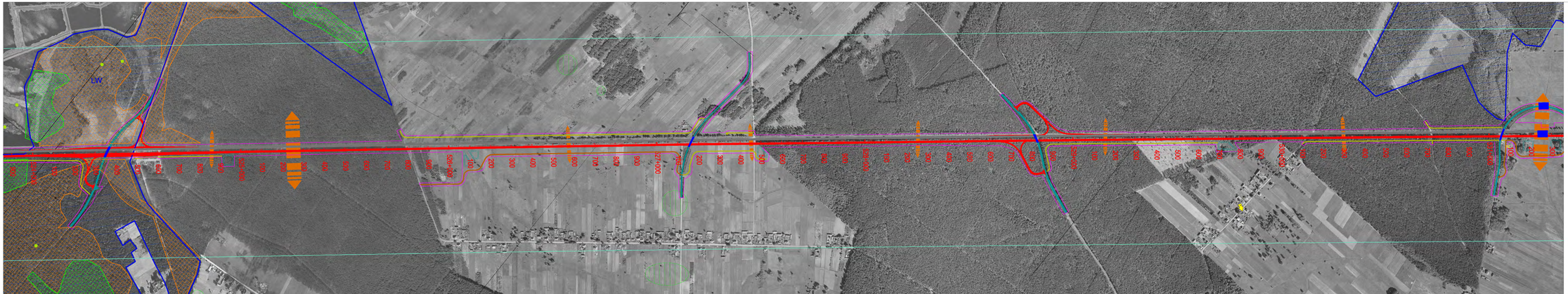
LW
LW
LW

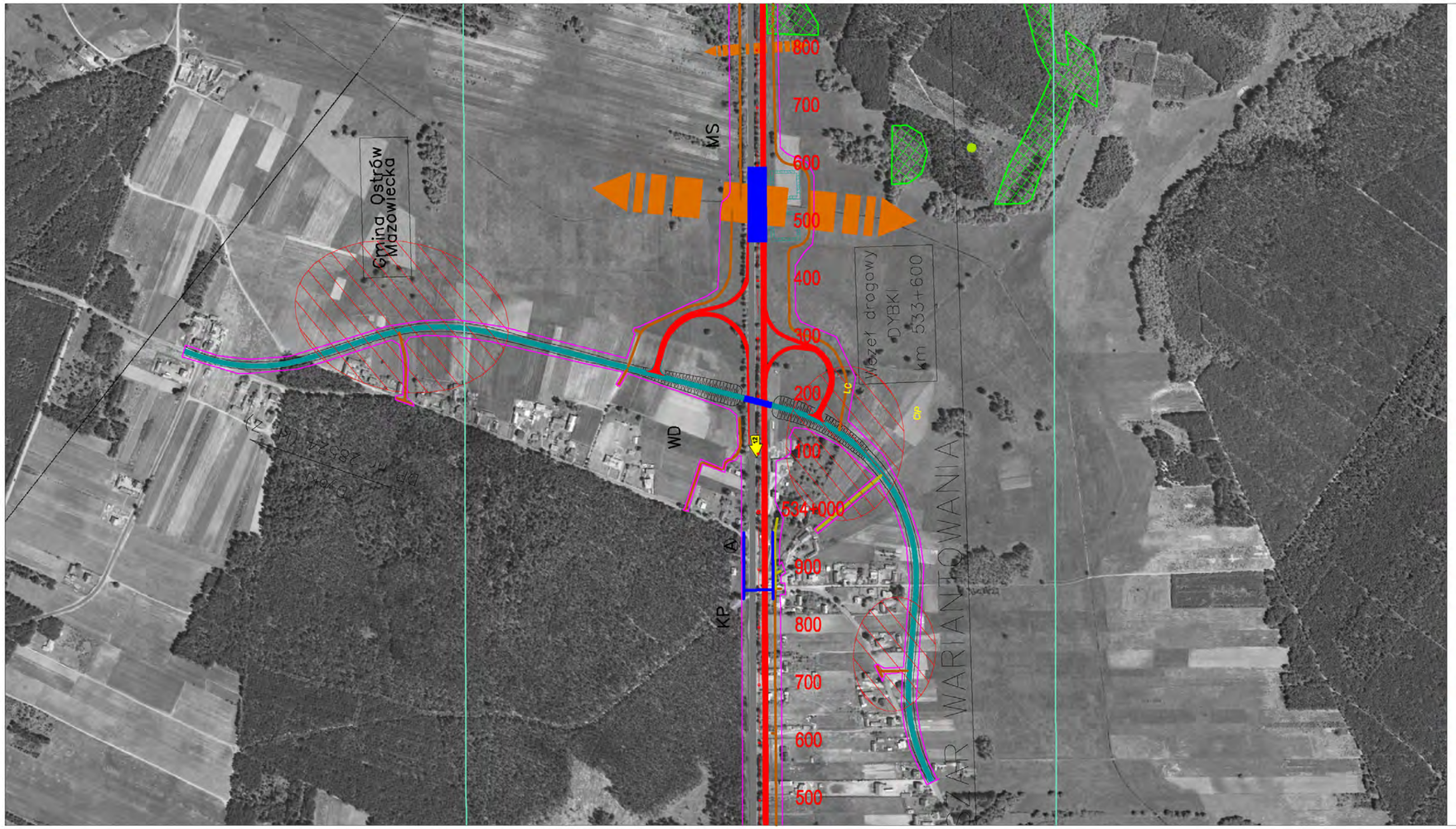


## LEGENDA

- Granica Parku Krajobrazowego
- Granica otuliny Parku Krajobrazowego
- Lasy wodochronne
- Drzewostany nasienne
- Lasy na terenie miast
- Stanowiska roślin chronionych
- Grupa drzew-pomnik przyrody
- Stanowiska archeologiczne naniesione na podstawie uzgodnienia z WKZ
- Stanowiska archeologiczne naniesione na podstawie uzgodnienia z MPZP

SIEDLISKA PRZYRODNICZE WYMIENIONE W ZAŁĄCZNIKU I TII DYREKTYWY SIEDLISKOWEJ 92/43/EEC

- Łąg oszrowo-jesionowe
- Grądy subkontynentalne (środkowoeuropejskie)
- Siedliska naleśne
- Granica obszaru Natura 2000 Pusacza Biała
- Zbiornik retencyjne
- Granica strefy ochrony pośredniej ujęcia wody
- Ujęcie wody
- Projektowane przejście dla dużych zwierząt
- Projektowane przejście dla zwierząt zwiększone bezpieczeństwo ruchu
- Projektowane przejście dla małych zwierząt
- Obiekt historyczny lub zabytkowy
- Granica zakresu inwentaryzacji ornitologicznej

CCC - Bocian biały Ciconia ciconia
CCN - Bocian czarny Ciconia nigra
DM - Dzięcioł czarny Dryocopus martinus
AC - Świergotek polny Anthus campestris
LC - Gąsiorek Lanius collurio
EH - Ortolan Emberiza hortulana
L - Lerka Lullula arborea
PSA - Trzmielojad Pernis apivorus
CIP - Błotniak łąkowy Circus pygargus
CM - Lelek Caprimulgus europaeus (potencjalne miejsca mogące stanowić środowisko do występowania gatunku)
GR - Żuraw Grus Grus

- Odniesienie do dokumentacji fotograficznej

WD, WS - wiadukty
KP - kładki dla pieszych
MS - mosty
DW - droga wojewódzka
DP - droga powiatowa
DG - droga gminna
MOP - miejsca obsługi podróżnych
(A) - proponowany rejon lokalizowania przystanków autobusowych

- Linie rozgraniczające
- Drogi serwisowe
- Jezdnia istniejąca
- Jezdnia projektowa
- Przekładane odcinki dróg
- Obiekty inżynierskie w ciągu drogi

KL. L - droga lokalna
KL. Z - droga zbiorcowa
KL. S - droga ekspresowa
KL. G - droga główna
KL. D - droga dojazdowa

INWESTOR / ZAMAWIAJĄCY

Generalna Dyrekcja Dróg Krajowych i Autostrad

GDDKiA

Oddział w Warszawie ul. Mińska 25, 03-808 Warszawa

WYKONAWCA PROJEKTU

TEBODIN Consultants & Engineers

Tebodin SAP-Projekt
ul. Moniuszki 3
40-005 Katowice
TEL. (32) 782 59 99
FAX. (32) 782 59 98
www.tebodinsap.pl

NAZWA INWESTYCJI:

Rozbudowa drogi krajowej nr 8 do parametrów drogi ekspresowej na odcinku Wyszków - granica województwa podlaskiego

RODZAJ PROJEKTU: Raport oddziaływania na środowisko

| BRANŻA: | Tom nr: |
|---|---|
| Ochrona środowiska | |

| TYTUŁ: | SKALA: |
|---|---|
| Mapa uwarunkowań środowiskowych<br>Wariant 3 | 1:5000 |

ZESPÓŁ PROJEKTOWY

| funkcja | imię i nazwisko | specjalność |
|---|---|---|
| opracowujący | mgr inż. Katarzyna Stanek | Ochrona środowiska |
| | | |
| sprawdzający | inż. Krzysztof Szuda | Ochrona środowiska |

| nr umowy. | nr rys.. | nr rew.. |
|---|---|---|
| 06/2009 25/2009 | 3.3.3 a | 4 |

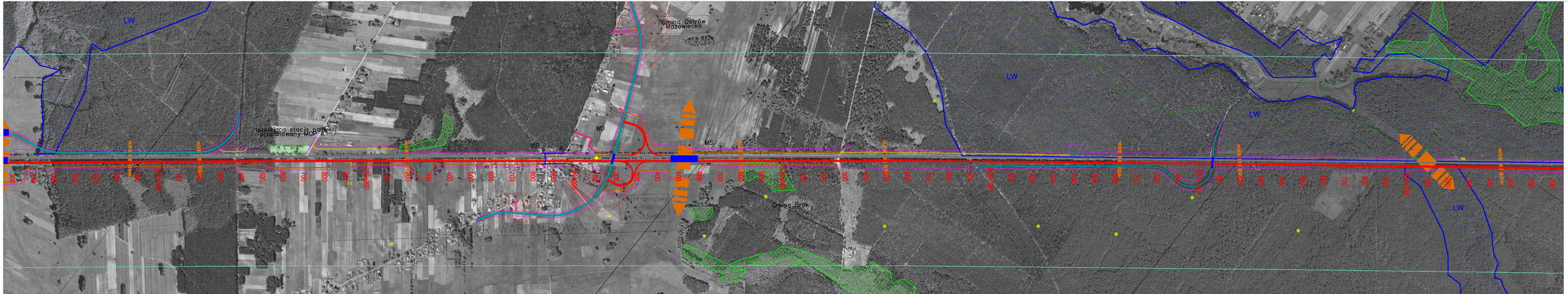


LEGENDA

- Granica Parku Krajobrazowego
- Strefa ochrony Parku Krajobrazowego
- Lasy wodochronne
- Drzewostany nasienne
- Lasy na terenie miast
- Stanowiska roślin chronionych
- Siedlisko roślinne zwierząt chronionych
- Stanowiska archeologiczne wpisane na podstawie ewidencji GKZ
- Stanowiska archeologiczne wpisane na podstawie ewidencji WKZ
- SIEDLISKA PRZYRODNICZE WYMIENIONE W ZAŁĄCZNIKU I DYREKTYWY RADY (SIEDLISKA NATURA 2000)
- Ugry (rzeczne) piaszczyste
- Grądy subkontynentalne (Galio-Carpinetum)
- Ewidencja naziemna
- Granica obszaru Natura 2000 Puszcza Biała
- Zbiornik retencyjny
- Granica strefy ochrony pośredniej (zbiornik wody)
- Ujęcie wody
- Projektowana przejścia dla dużych zwierząt
- Projektowana przejścia dla średnich zwierząt (nietoperze, bezkręgowce)
- Projektowana przejścia dla małych zwierząt
- Obszar kolizyjny lub szczególnie
- Granica zlewni (nadrzędnej) drugiej rzędu
- Granica zlewni (podrzędnej) trzeciej rzędu
- Rzeka Brok (Czarna Orzyca) (Czarna Orzyca) (Orzyca) (Orzyca) (

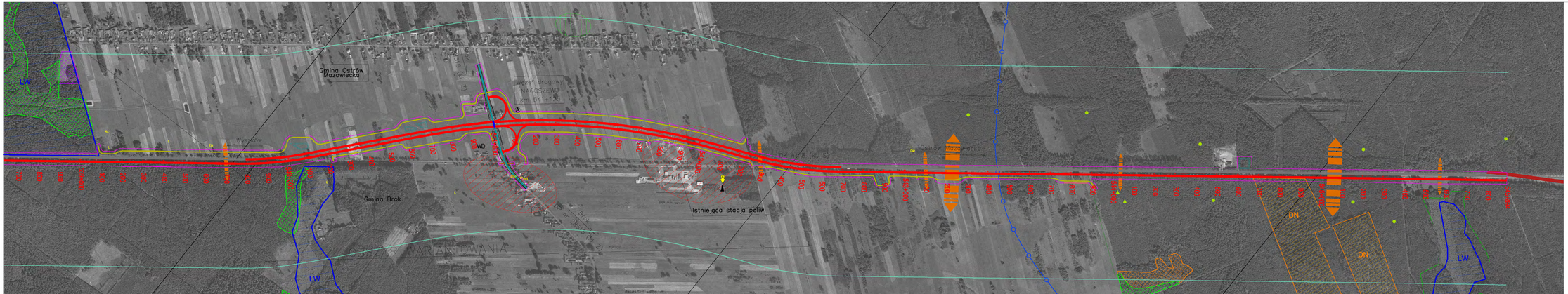


LEGENDA

- Granica Parku Krajobrazowego
- Strefa ochrony Parku Krajobrazowego
- Lasy wodochronne
- Dominanta naturalna
- Lasy na terenie miast
- Stanowiska roślin chronionych
- Siedlisko możliwe jedynie przejściowo
- Stanowiska archeologiczne wpisane na podstawie ewidencji w GPZ
- Stanowiska archeologiczne wpisane na podstawie ewidencji w GPZ

BUDOWLA PRZETNICZOWA WYMAGAJĄCA OZNACZENIA – 3 SYMBOLITYKI ICAO, ZNACZNIKI NARZĘDZI

- Ugy ciągowe pierwotne
- Ciągły wodochronne (wodonośne/gruntowe)
- Ciągłe lasy naturalne
- Granica obszaru Natura 2000 Puszcza Biała
- Zbiornik retencyjny
- Granica strefy ochrony pośredniej (zlewni wody)
- Ujęcie wody
- Projektowana przejścia dla ludzi pod ciągnięcy
- Projektowana przejścia dla małych zwierząt na Bardzo dobrze
- Projektowana przejścia dla małych zwierząt
- Obszar kolizyjny ich użytkowy
- Granica zlewni (nierdzewnych) ciągłą (ciągłą)
- Granica zlewni (nierdzewnych) przerywana
- Linia rozgraniczająca
- Drogi zawarcie
- Jezdnia istniejąca
- Jezdnia projektowana
- Przebudowa odcinka drogi
- Obiekty kryzysowe w ciągu drogi

| | |
|---|---|
| BAR | Barier linii Ciągłe (ciągłe) |
| BPL | Barier linii Ciągłe (ciągłe) |
| CP | Ciągłe (ciągłe) Ciągłe (ciągłe) |
| CPL | Ciągłe (ciągłe) Ciągłe (ciągłe) |
| CR | Ciągłe (ciągłe) Ciągłe (ciągłe) |
| CRL | Ciągłe (ciągłe) Ciągłe (ciągłe) |
| CS | Ciągłe (ciągłe) Ciągłe (ciągłe) |
| CSL | Ciągłe (ciągłe) Ciągłe (ciągłe) |
| CW | Ciągłe (ciągłe) Ciągłe (ciągłe) |
| CWL | Ciągłe (ciągłe) Ciągłe (ciągłe) |
| GB | Barier Metal Ciągłe (ciągłe) |
| GBL | Barier Metal Ciągłe (ciągłe) |
| GR | Ciągłe (ciągłe) Ciągłe (ciągłe) |
| GRL | Ciągłe (ciągłe) Ciągłe (ciągłe) |
| GS | Ciągłe (ciągłe) Ciągłe (ciągłe) |
| GSL | Ciągłe (ciągłe) Ciągłe (ciągłe) |
| GW | Ciągłe (ciągłe) Ciągłe (ciągłe) |
| GWL | Ciągłe (ciągłe) Ciągłe (ciągłe) |
| OB | Ciągłe (ciągłe) Ciągłe (ciągłe) |
| OBL | Ciągłe (ciągłe) Ciągłe (ciągłe) |
| OR | Ciągłe (ciągłe) Ciągłe (ciągłe) |
| ORL | Ciągłe (ciągłe) Ciągłe (ciągłe) |
| OS | Ciągłe (ciągłe) Ciągłe (ciągłe) |
| OSL | Ciągłe (ciągłe) Ciągłe (ciągłe) |
| OW | Ciągłe (ciągłe) Ciągłe (ciągłe) |
| OWL | Ciągłe (ciągłe) Ciągłe (ciągłe) |
| PL | Ciągłe (ciągłe) Ciągłe (ciągłe) |
| PLL | Ciągłe (ciągłe) Ciągłe (ciągłe) |
| PR | Ciągłe (ciągłe) Ciągłe (ciągłe) |
| PRL | Ciągłe (ciągłe) Ciągłe (ciągłe) |
| PS | Ciągłe (ciągłe) Ciągłe (ciągłe) |
| PSL | Ciągłe (ciągłe) Ciągłe (ciągłe) |
| PW | Ciągłe (ciągłe) Ciągłe (ciągłe) |
| PWL | Ciągłe (ciągłe) Ciągłe (ciągłe) |

INWESTOR / ZAMAWIAJĄCY

Generalna Dyrekcja Dróg Krajowych i Autostrad
Oddział w Warszawie
ul. Mińska 25, 03-808 Warszawa

WYKONAWCA PROJEKTU

TEBODIN
Biuro Projektowe Tebodin SAP-Projekt
ul. Morskiej 3
42-225 Kamyk
TEL. (32) 782 59 00
FAX (32) 782 33 66
www.tebodin.pl

NAZWA INWESTycji

Rozbudowa drogi krajowej nr 8 do parametrów drogi ekspresowej na odcinku Wysokie - granica województwa podlaskiego

RODZAJ PROJEKTU: Raport oddziaływania na środowisko

BRANŻA: Ochrona środowiska | Tekst

TYTUŁ: Mapa uwarunkowań środowiskowych Wariant 3 | SKALA: 1:5000

ZESPÓŁ PROJECTOWY

| Funkcja | Imię i nazwisko | podpis |
|---|---|---|
| ekrowiczy | mgr inż. Katarzyna Dębek | Ochrona środowiska |
| SPRAWDZIŁ | dr. Katarzyna Kaczka | Ochrona środowiska |

| | | | |
|---|---|---|---|
| 06/2008 | 25/2009 | 3.3.4 | 4 |

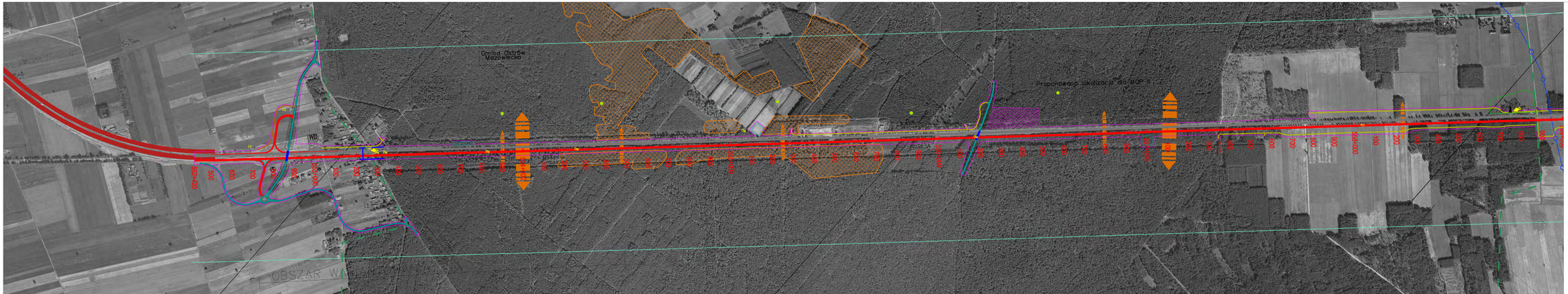
Gmina Dąbrów Mazowiecki
Proponowana lokalizacja dla MOP - 1
OBSZAR WALORÓW
km 0+000
km 0+100
km 0+200
km 0+300
km 0+400
km 0+500
km 0+600
km 0+700
km 0+800
km 0+900
km 1+000
km 1+100
km 1+200
km 1+300
km 1+400
km 1+500
km 1+600
km 1+700
km 1+800
km 1+900
km 2+000
km 2+100
km 2+200
km 2+300
km 2+400
km 2+500
km 2+600
km 2+700
km 2+800
km 2+900
km

LEGENDA

- Granica Parku Krajobrazowego
- Granica otuliny Parku Krajobrazowego
- Lasy wodochronne
- Drzewostany nasienne
- Lasy na terenie rolnej
- Stanowiska roślin chronionych
- Grupa rodzaje pomnik przyrody
- Stanowiska archeologiczne nanesione na podstawie uzgodnienia z WKZ
- Stanowiska archeologiczne nanesione na podstawie uzgodnienia z MPZP

SIEDLISKA PRZYRODNICZE WYMIENIONE W ZAŁĄCZNIKU I DYREKTYWY SIEDLISKOWEJ 92/43/EEC

- Łąg osiowo-jesionowe
- Grądy subkontynentalne (środkowoeuropejskie)
- Siedlisko naturalne
- Granica obszaru Natura 2000 Puszcza Biała
- Zbiornik retencyjny
- Granica strefy ochrony pośredniej ujęcia wody
- Ujęcie wody
- Projektowane przejście dla dużych zwierząt
- Projektowane przejście dla średnich zwierząt - zwiększone światło mostu
- Projektowane przejście dla małych zwierząt
- Obiekt historyczny lub zabytkowy
- Granica zakresu inwentaryzacji ornitologicznej

CCC - Bocian biały Ciconia ciconia
CCN - Bocian czarny Ciconia nigra
DM - Dzięcioł czarny Dryocopus martius
AC - Świergotek polny Anthus campestris
LC - Gąsiorek Lanius collurio
EH - Orlik krzykliwy Aquila pomarina
L - Lelek Lucius europaeus
PCA - Trzmielojad Pernis apivorus
CP - Błotniak łąkowy Circus pygargus
CM - Lelek Caprimulgus europaeus (pokazujące miejsce mogące stanowić środowisko do występowania gatunku)
GR - Zuzek Crex Crex

Odnośnik do dokumentacji fotograficznej

WD, WS - wiadukty
KP - kładki dla pieszych
MS - mosty
DW - droga wojewódzka
DP - droga powiatowa
DG - droga gminna
MOP - miejsce obsługi podróżnych
(A) - proponowany rejon lokalizowania przystanków autobusowych

- Linie napięcia/ciśnienia
- Drogi serwisowe
- Jezdnia istniejąca
- Jezdnia projektowana
- Przekładane odcinki dróg
- Objazdy tymczasowe w ciągu drogi

KL. L - droga lokalna
KL. Z - droga zbiorcza
KL. S - droga ekspresowa
KL. G - droga główna
KL. D - droga dojazdowa

INWESTOR / ZAMAWIAJĄCY

Generalna Dyrekcja Dróg Krajowych i Autostrad

Oddział w Warszawie ul. Mińska 25, 03-808 Warszawa

GDDKiA

WYKONAWCA PROJEKTU

TEBODIN Consulting & Engineers

**Tebodin SAP-Projekt**

ul. Moniuszki 3
40 005 Katowice
TEL. (32) 782 59 99
FAX. (32) 782 59 98
www.tebodinsap.pl

NAZWA INWESTYCJI:

Rozbudowa drogi krajowej nr 8 do parametrów drogi ekspresowej na odcinku Wyszków - granica województwa podlaskiego

RODZAJ PROJEKTU: Raport oddziaływania na środowisko

BRANŻA: Ochrona środowiska | Tom nr:

TYTUŁ: Mapa uwarunkowań środowiskowych Wariant 3 | SKALA 1:5000

ZESPÓŁ PROJEKTOWY

| funkcja | imię i nazwisko | specjalność |
|---|---|---|
| opracowujący | mgr inż. Katarzyna Stanek | Ochrona środowiska |
| | | |
| sprawdzający | inż. Karolina Sautta | Ochrona środowiska |

| | | | |
|---|---|---|---|
| 06/2009 | nr umowy: 25/2009 | nr rys.: 3.3.6 | nr rys.: 4 |