



TEMAT:

**BUDOWA TRASY ŚWIĘTOKRZYSKIEJ W WARSZAWIE
NA ODCINKU OD UL. WYBRZEŻE SZCZECIŃSKIE DO
UL. ZABRANIECKIEJ**

**ODCINEK A UL. WYBRZEŻE SZCZECIŃSKIE – UL. TYSIĄCLECIA
ODCINEK B UL. TYSIĄCLECIA – UL. ZABRANIECKA**

STADIUM:

PROJEKT BUDOWLANY

SPECJALNOŚĆ:

DROGI

CZĘŚĆ 1

**ZAMAWIAJĄCY: ZARZĄD MIEJSKICH INWESTYCJI DROGOWYCH
00-801 Warszawa, ul. Chmielna 120**

**ARCHITEKTURA * INŻYNIERIA
PLANOWANIE * GEODEZJA * GEOLOGIA
KARTOGRAFIA**



Temat: **BUDOWA TRASY ŚWIĘTOKRZYSKIEJ W WARSZAWIE
NA ODCINKU OD UL.WYBRZEŻE SZCZECIŃSKIE DO
UL.ZABRANIECKIEJ**
ODCINEK A UL. WYBRZEŻE SZCZECIŃSKIE – UL. TYSIĄCLECIA
ODCINEK B UL. TYSIĄCLECIA – UL. ZABRANIECKA

Numer i tytuł umowy:

Investor: **ZARZĄD MIEJSKICH INWESTYCJI DROGOWYCH
00-801 Warszawa, ul. Chmielna 120**





Jednostka projektująca: **„BAKS” Sp. z o.o. ul. Żywiczna 22, 01-179 Warszawa**

Stadium: **PROJEKT BUDOWLANY**

Kod CPV: **45233140-2**

Specjalność: **DROGI**

Obiekt budowlany: **TRASA ŚWIĘTOKRZYSKA DROGA KLASY „Z” POWIATOWA**

Zakres opracowania	Imię i nazwisko	Specjalność	Nr uprawnień	Data	Podpis
Główny projektant	mgr inż. A.Czapski	Drogi	497/66	02.2010	
Projektował	mgr inż. A.Czapski	Drogi	497/66	02.2010	
Opracował	inż. P. Rzeszutek	Drogi	-	02.2010	
Sprawdzający	inż. K. Gac	Drogi	456/66	02.2010	

**NUMERY EWIDENCYJNE DZIAŁEK, NA KTÓRYCH USYTUOWANY JEST
CAŁY OBIEKT BUDOWLANY.**

odcinek A

Dzielnica Praga Północ

nr obrębu:	numery działek:
4-15-08	9, 13, 17, 18, 19, 22;
4-15-06	1, 68, 69, 74, 93/1, 93/2, 94, 95;
4-15-07	1/1, 49/1, 49/2, 49/4, 50/3, 51/1, 51/2, 51/3, 53/1, 53/2, 57, 60/1, 60/2, 61, 62;
4-14-07	1, 14, 15, 16, 17, 42/1, 43, 44/1, 45/1, 45/2, 45/3, 45/8 , 46, 47/1;
4-14-06	17/1;

Dzielnica Praga Południe

nr obrębu:	numery działek:
3-01-01	1, 2, 8, 9/3, 9/4;
3-02-01	26;

odcinek B

Dzielnica Praga Północ

nr obrębu:	numery działek:
4-14-06	1, 24/2 , 31/1, 31/2, 31/3, 32, 33/2, 33/3 ;
4-14-02	22, 68, 69;
4-11-25	1

Dzielnica Targówek

nr obrębu:	numery działek:
4-11-23	83, 84, 85, 90, 91, 92, 93, 94, 98, 99, 100, 101, 102, 103;

pogrubione działki - obejmują tereny zamknięte PKP.

WYKAZ UZGODNIENI, POZWOLEŃ, OPINII i OŚWIADCZEŃ:

L.p.	BRANŻA/PRZEDMIOT UZGODNIENIA	INSTYTUCJA UZGADNIAJĄCA	DATA	NR UZGODNIENIA
1	2	3	4	5
1.	Opinia komunikacyjna	Zarząd Dróg Miejskich	18.07.2008	1493/08
2.	Opinia do geometrii	Inżynier Ruchu m.st. Warszawa	28.07.2008	797/08
3.	Decyzja środowiskowa	Minister Środowiska	16.04.2009	RDOŚ-14-WOOS-II- SK-6613/14/08
4.	Opinia dotycząca uzgodnienia konstrukcji nawierzchni	Zarząd Dróg Miejskich	28.01.2010	ZDM-ZUWD/G- AOR-5541-35-1-10
5.	OPINIA ZUD /2009	Prezydent Miasta Stołecznego Warszawy	2009	/2009
6.	OPINIA ZUD /2009	Prezydent Miasta Stołecznego Warszawy	2009	