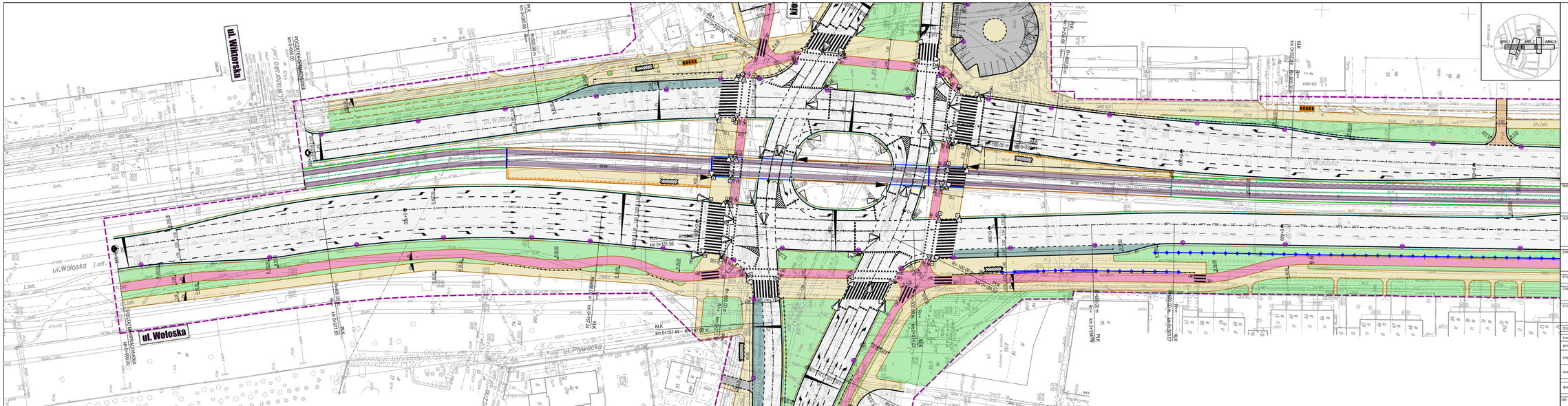
ul. Wiktorska
ul. Wołoska
ul. Pływacka
ul. Wołoska
ul. Wołoska
POCZĄTEK PROJEKTOWANIA km=0+000.00
POCZĄTEK PROJEKTOWANIA km=0+000.00
PLK km=0+000.00
PLK km=0+181.58
PLK km=0+151.44
PLK km=0+229.66
PLK km=0+229.66
PLK km=0+229.66

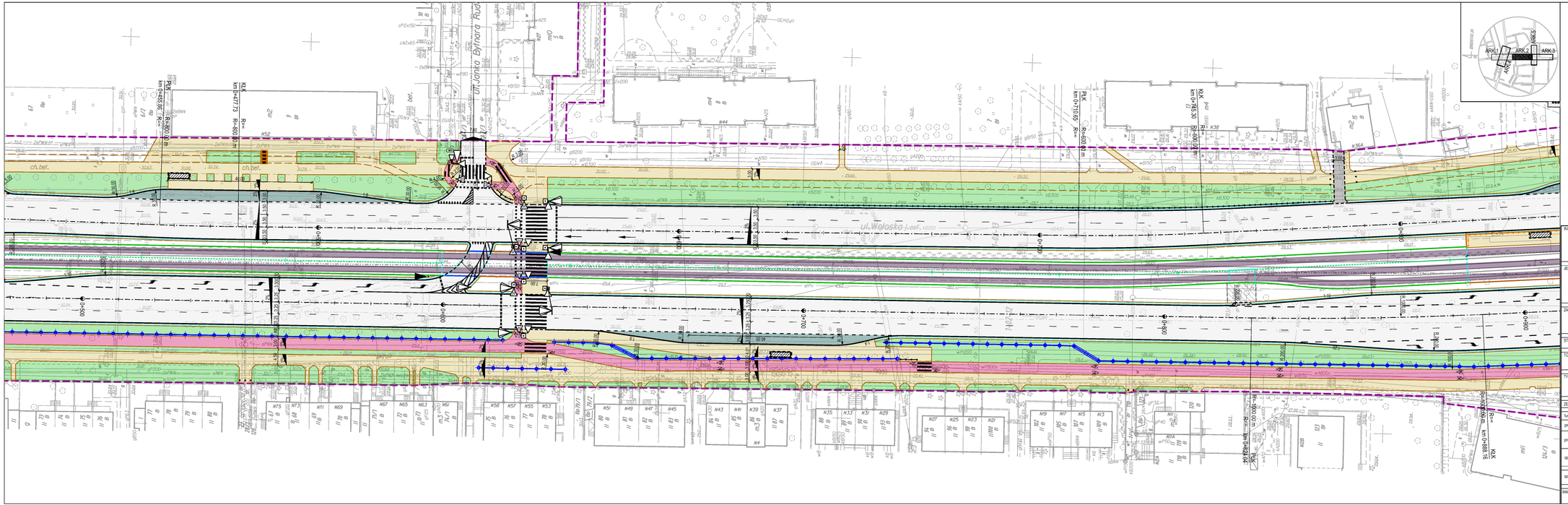

Podstawowe parametry techniczne ul. Wołoskiej:
Klasa ulicy - G
Prędkość projektowa - Vp=50 km/h
Prędkość miarodajna - Vm=60 km/h
Przyjęta kategoria ruchu - KR6
Nośność - 115 kN/oś

LEGENDA:

- Projektowany krawężnik betonowy
- Projektowany krawężnik betonowy obniżony
- Projektowane obrzeże betonowe
- Projektowany ekran akustyczny
- Ogrodzenia segmentowe U-12A
- Granice decyzji o lokalizacji inwestycji celu publicznego
- Nawierzchnia bitumiczna
- Nawierzchnia bitumiczna na ścieżkach rowerowych
- Nawierzchnia bitumiczna na zjazdach publicznych
- Nawierzchnia z kostki betonowej na zjazdach indywidualnych
- Nawierzchnia z kostki betonowej na chodnikach
- Nawierzchnia na zatokach autobusowych
- Zieleń
- Torowisko tramwajowe

INWESTOR/ZAMAWIAJĄCY:

ZARZĄD MIEJSKICH INWESTYCJI DROGOWYCH
UL. CHMIELNA 120
00-801 WARSZAWA
tel. 022 558 98 00
fax. 022 558 98 01

JEDNOSTKA PROJEKTOWA:

Tebodin Poland Sp z o.o.
ul. Taśmowa 7
02-677 Warszawa
TEL. (22) 334 41 11
FAX. (22) 334 41 12

MP- MOSTY Sp. z o.o.
ul. Dobierta 18
30-703 Kraków
tel. 012 312 18 78,
fax. 012 312 18 70

ZAKIERZENIE BUDOWLANE:
OPRACOWANIE PROJEKTU BUDOWLANEGO I PROJEKTU WYKONAWCZEGO BUDOWY NOWEJ JEZDNI I PRZEBUDOWY JEZDNI ISTNIEJĄCEJ UL. WOŁOSKIEJ NA ODC. UL. RACŁAWICKA - UL. KONSTRUKTORSKA

STADIUM PROJEKTU:	PROJEKT WYKONAWCZY
TOM: TOM 1.2.1 PLAN SYTUACYJNY	BRANŻA: DROGOWA
TYTUŁ RYSUNKU: PLAN SYTUACYJNY	SKALA: 1:500

ZESPÓŁ PROJEKTOWY:

funkcja	imię i nazwisko	specjalność i nr uprawnień	podpis
geometrycznyprojektant	mgr inż. Artur Mączak	366/02	
projektant	mgr inż. Przemysław Płaczek mgr inż. Damian Tomków	54/P/99 210/DOS/06	
opracował	mgr inż. Rafał Grudniewicz	MAZ/0168/POOD/11	
sprawdzający	mgr inż. Grzegorz Kowalik	LUB/0207/POOD/08	

data	nr umowy	nr tys.	arkusz	nr egz.
06/2011	DZP/9/PN/5/08	2-01	2/5	

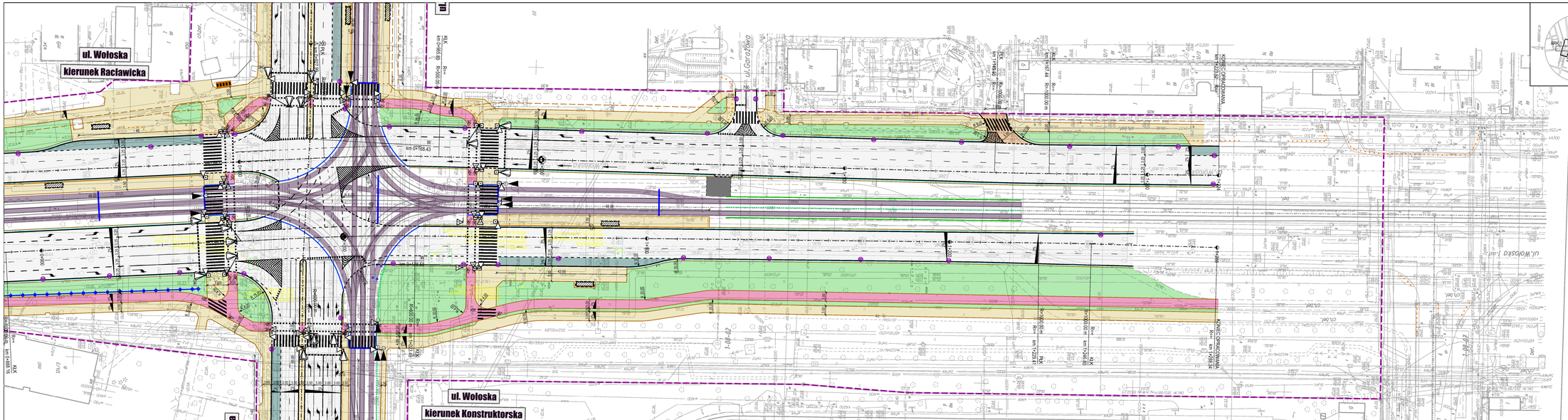
ul. Wołoska
kierunek Racławicka
ul. Wołoska
kierunek Konstruktorska
ul. Garażowa
ul. Wołoska
km 0+188.43
km 0+188.15
km 0+188.14
km 0+188.13
km 0+188.12
km 0+188.11
km 0+188.10
km 0+188.09
km 0+188.08
km 0+188.07
km 0+188.06
km 0+188.05
km 0+188.04
km 0+188.03
km 0+188.02
km 0+188.01
km 0+188.00
km 0+187.99
km 0+187.98
km 0+187.97
km 0+187.96
km

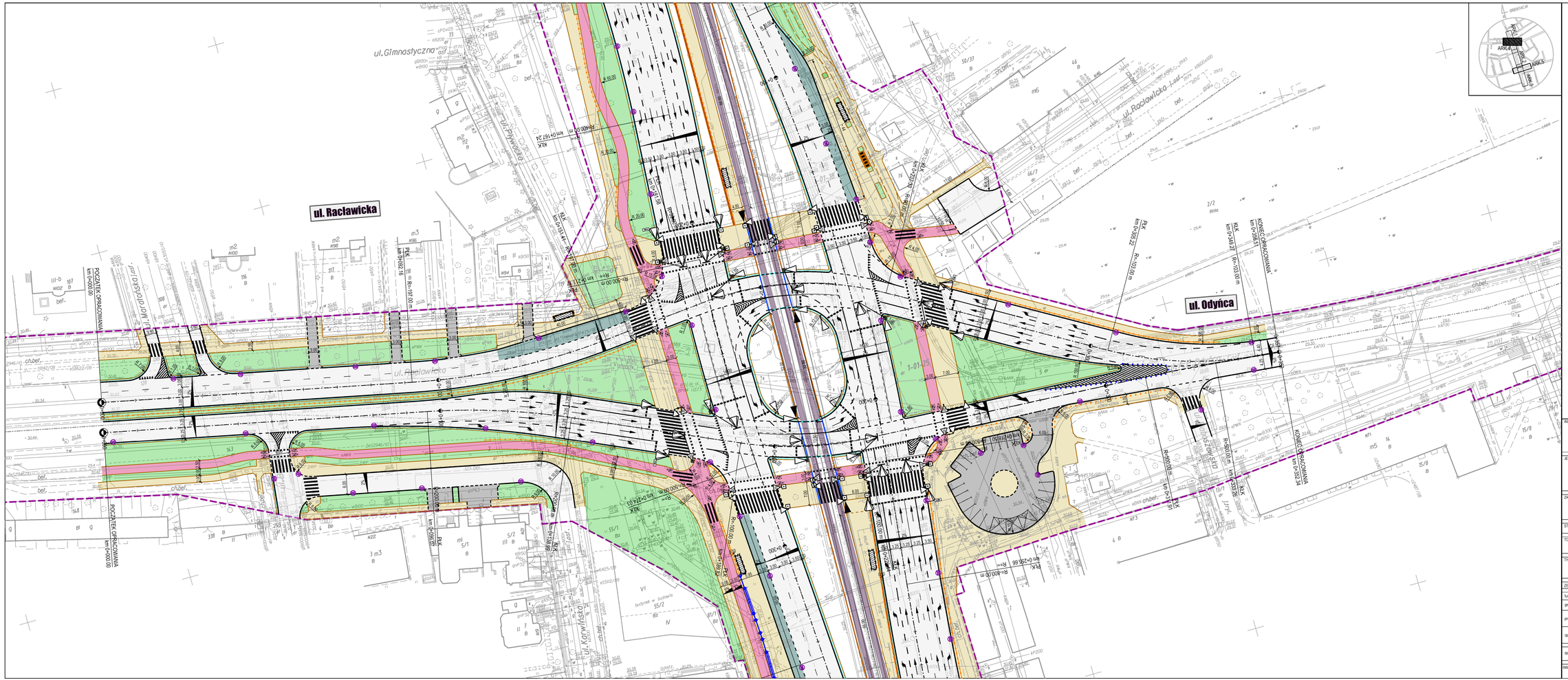
ul. Racławicka
ul. Odyńca
ul. Gimnastyczna
ul. Pinkoka
ul. Marcelińska
ul. Pawłowska
ul. Karwińska
POCZĄTEK OPRACOWANIA km 0+000.00
POCZĄTEK OPRACOWANIA km 0+000.00
KONIEC OPRACOWANIA km 0+334.34
KONIEC OPRACOWANIA km 0+334.34
PLK km 0+162.34
PLK km 0+192.16
PLK km 0+034.41
PLK km 0+034.41
PLK km 0+034.41

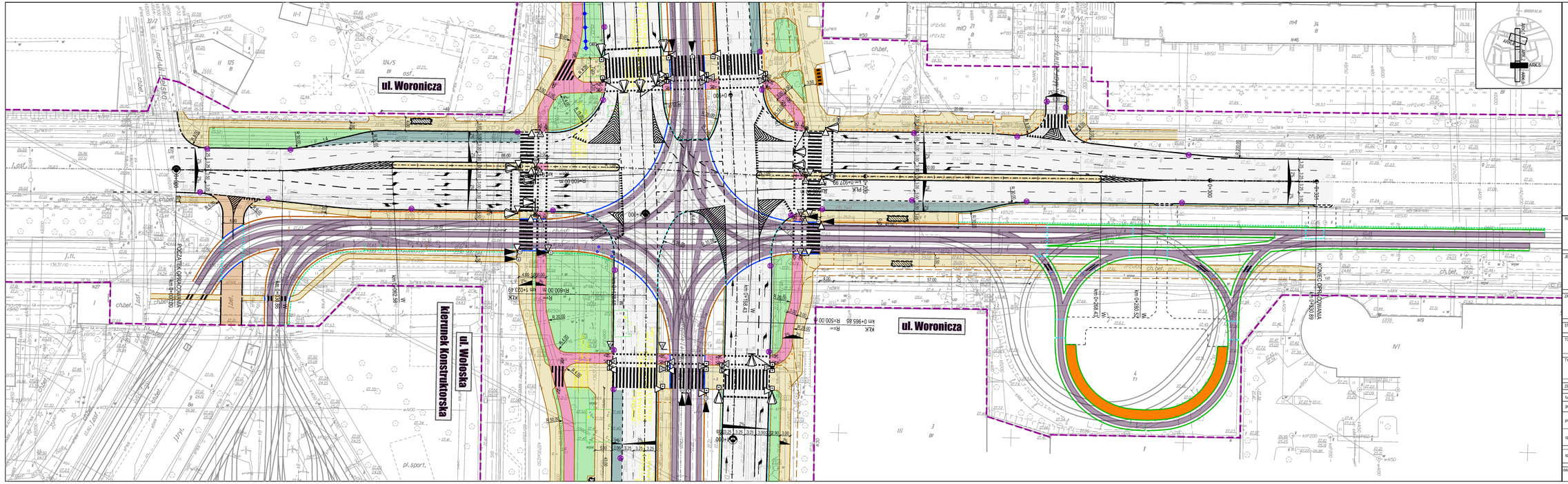
ul. Woronicza
ul. Woronicza
ul. Wolska
kierunek Konstruktorska
PODJAZTEK GRACZOWAWA
km 0+000.00
km 0+927.99
km 1+023.49
km 0+965.85
km 0+282.43
km 0+282.43
km 0+282.69
KONIEC GRACZOWAWA
km 0+282.69
R=600.00 m
R=600.00 m
R=600.00 m
R=600.00 m
R=∞
R=∞
KLK
KLK
W
W
W